

県営下車力地区通作条件整備事業
下車力農道保全第11号工事
添 付 図 面

県営下車力地区通作条件整備事業
下車力農道保全第11号工事
添 付 図 面

図面番号	名 称	枚 数	摘 要
1	位 置 図	1	
2	計 画 平 面 図	2	
3	縦 断 図	2	
4	標 準 断 面 図	1	
5	横 断 図	5	
6	附 帯 工 詳 細 図	1	
	合 計	12	

県営下車力地区通作条件整備事業

位置図

縮尺 1/25,000

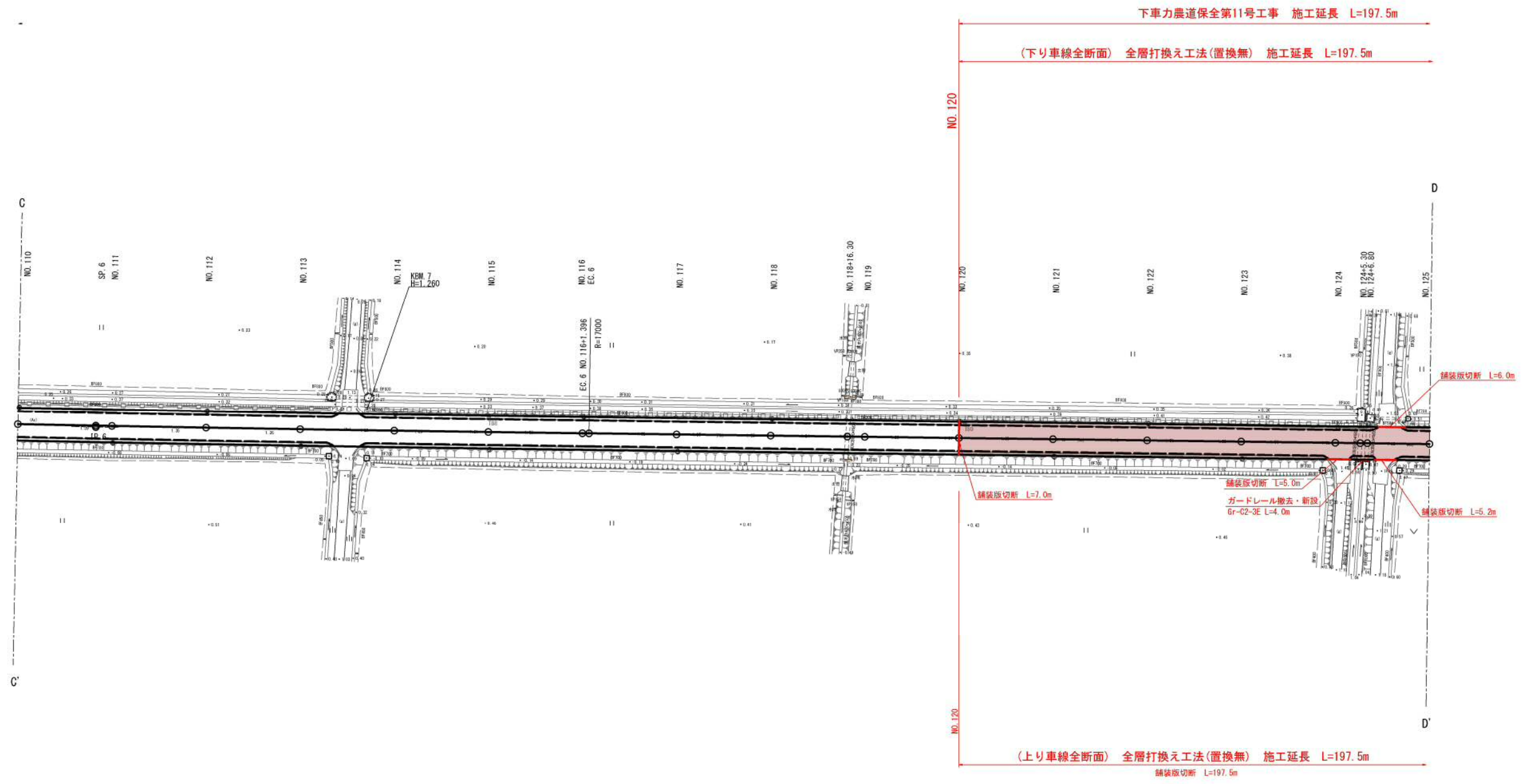
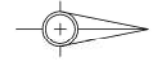
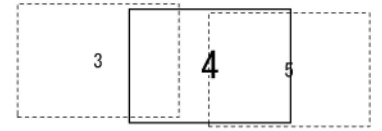
下車力農道保全第11号工事
L=197.5m



凡 例	
-----	市 町 村 界
-----	高速自動車道
-----	国 道
-----	主要地方道
-----	一般県道
-----	市 町 村 道
-----	農 道
-----	河 川
-----	計 画 路 線
-----	受 益 地
-----	水 田
-----	畑
-----	樹園地

図面の名称		図面番
位置図		1
測 量		
設 計		
製 図	原 図	
	複 写	
西北農林水産事務所		
青 森 県		

平面図 (4 / 5)
S=1 : 500

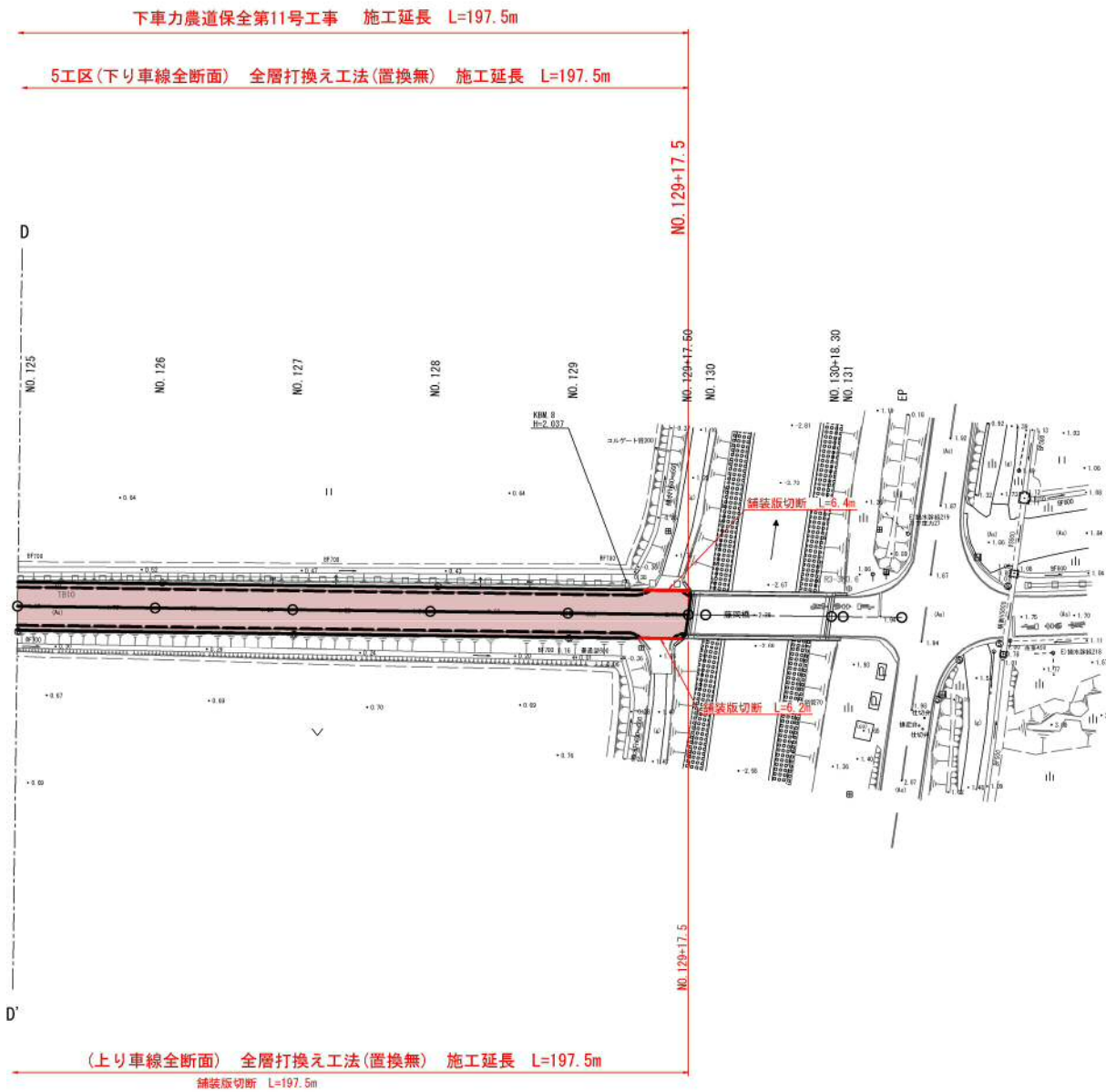
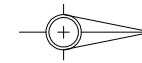
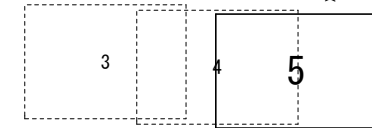


4
41

下車力農道保全第11号工事	
図面の名称	図面番号
平面図 (4 / 5)	2-1
縮尺	縮尺 S=1:500
事業名	県営下車力地区通作条件整備事業
地区名	つがる市下車力町地内
路線名等	下車力16号線
業務名	下車力農道保全第3号委託
作成者	青森県西北農林水産事務所

平面図 (5 / 5)

S=1 : 500



Y=-38700

Y=-38650

Y=-38600

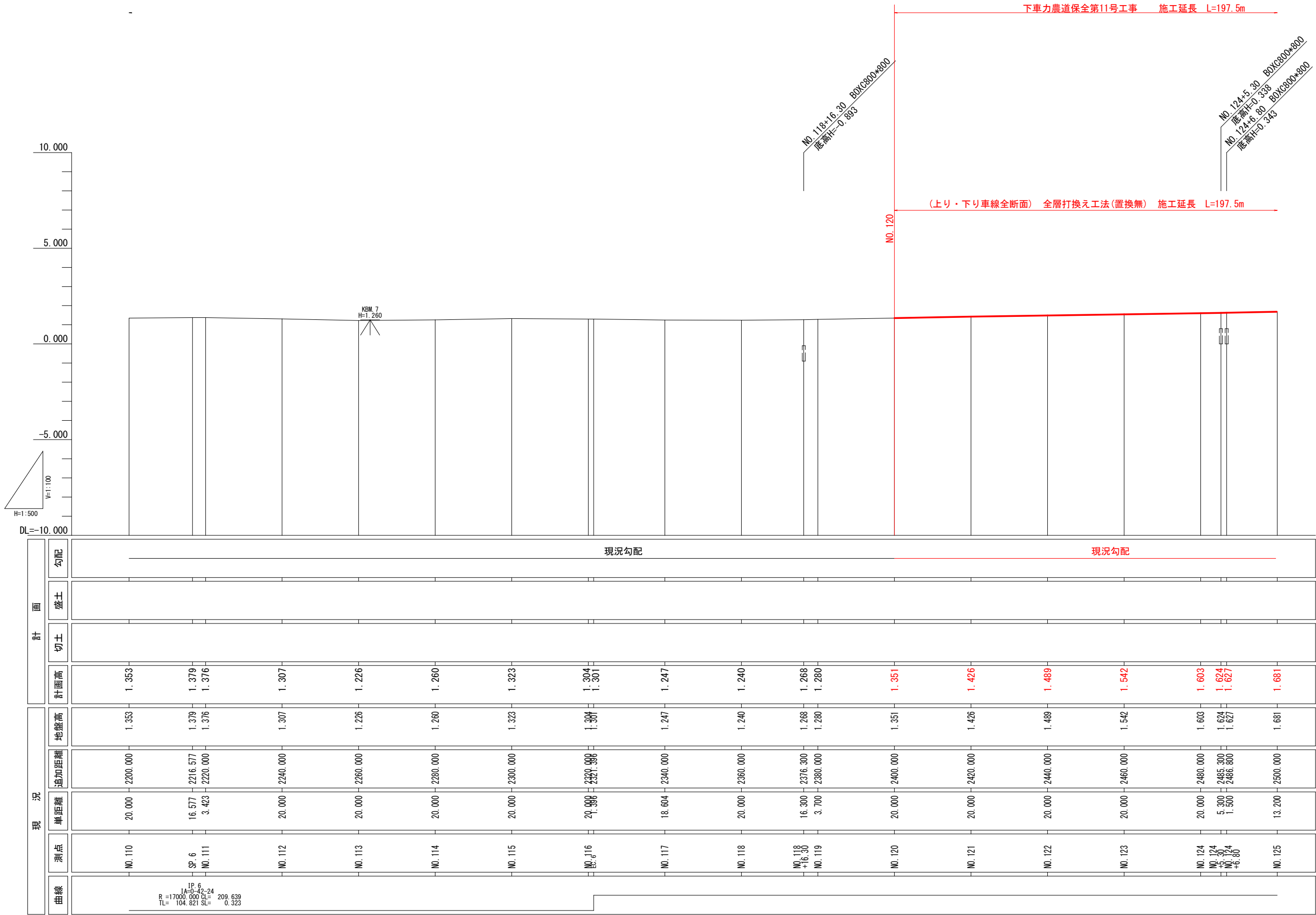
Y=-38550

5
41

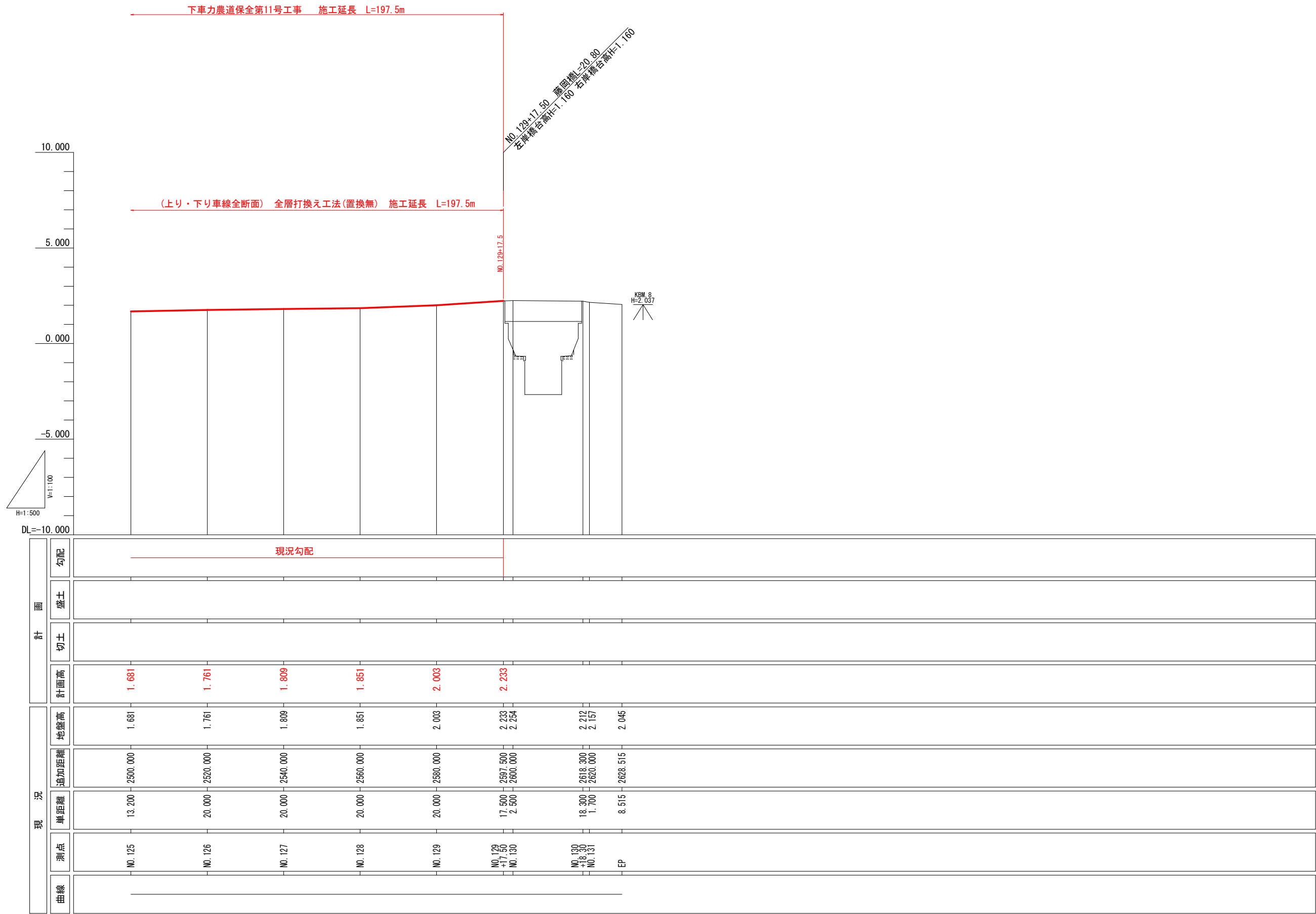
下車力農道保全第11号工事

図 面 の 名 称		図面番号
平面図 (5 / 5)		2-2
縮 尺 S=1:500		
事 業 名	県営下車力地区通作条件整備事業	
地 区 名	つがる市下車力町地内	
路線名等	下車力16号線	
業 務 名	下車力農道保全第3号委託	
青森県西北農林水産事務所		

縦断図 (4 / 5)



縦断図 (5 / 5)



下車力農道保全第11号工事	
図 面 の 名 称	図面番号
NO.125 ~NO. EP 縦断図 (5 / 5) 縮 尺 H=1:500 V=1:100	3-2
事 業 名	県営下車力地区通作条件整備事業
地 区 名	つがる市下車力町地内
路線名等	下車力16号線
業 務 名	下車力農道保全第3号委託
青森県西北農林水産事務所	

S=1:50

5工区 NO.120~EP (上下線)

ふるいの呼び寸法 粒度 (mm)	ふるい通過質量百分率 (%)			
	90mm	53mm	37.5mm	4.75mm
80	100	70~100	—	20~65
40	—	100	70~100	20~65



(契約対象外)

打換え工法（置換有）

7000

4)

鋪 裝 構 成

鋪 裝 構 成

道路規格

設計条件

道路規格

--	--

図 面 の 名 称	図面番号
-----------	------

縮尺	S=1:50	
----	--------	--

地 区 名	つがる市下車力町地内
-------	------------

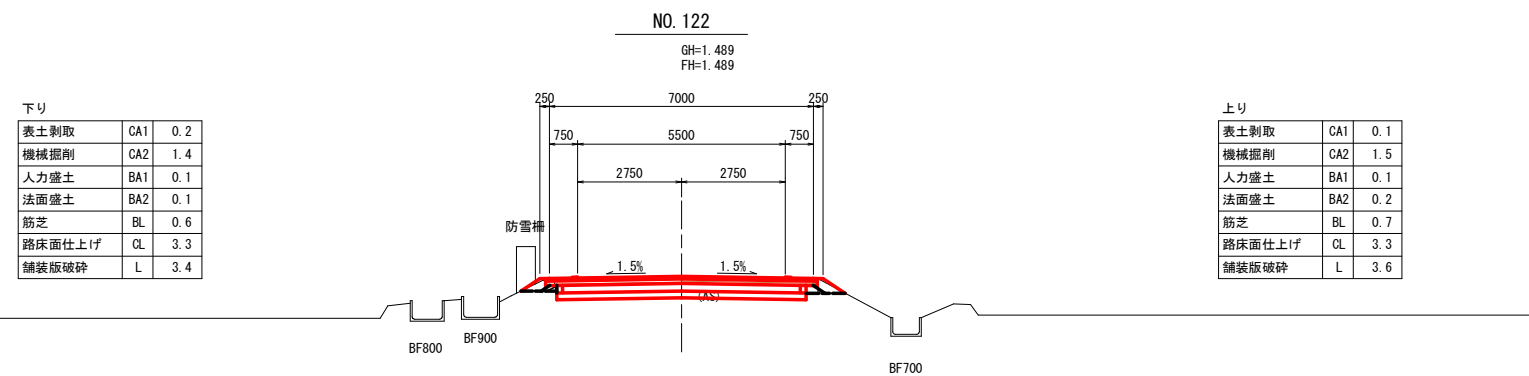
来 榜 名	下單刀展進休主第5号安託
	有市場四化農社上本有院野

青森県西北農林水産事務所

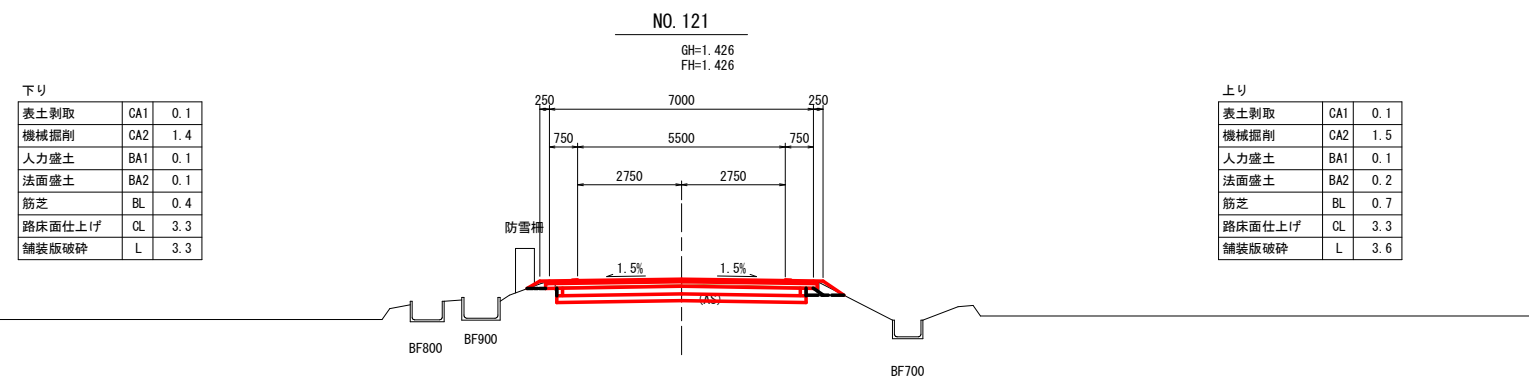
横断図(24 / 29)

S=1 : 100

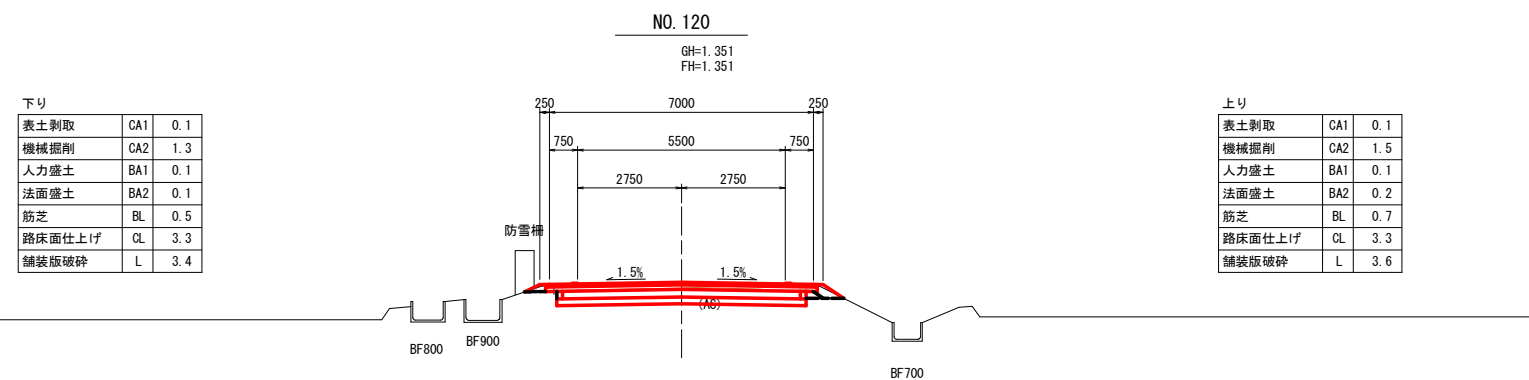
DL=0.000



DL=0.000



DL=0.000

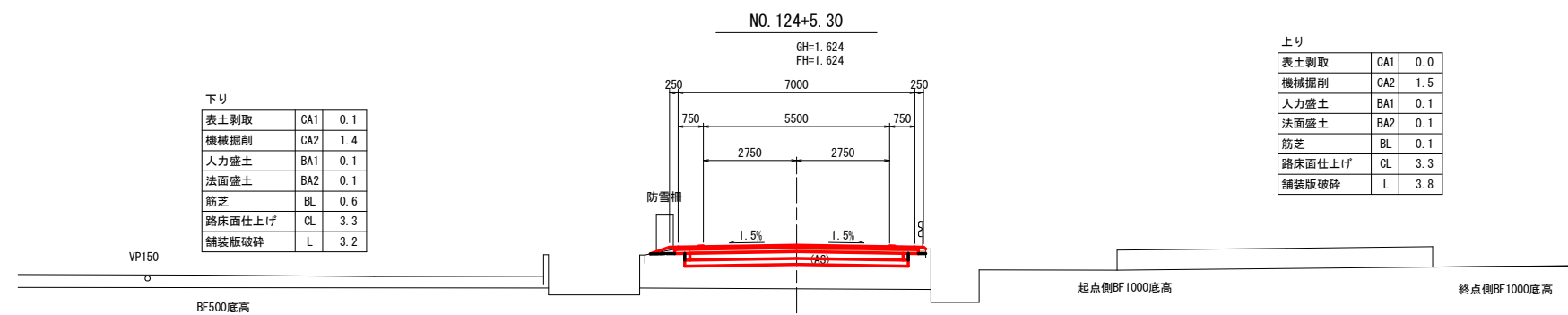


下車力農道保全第11号工事		
図面の名称	図面番号	
NO.120～NO.122 横断図 (24/29) 縮尺 S=1:100	5-1	
事業名		県営下車力地区通作条件整備事業
地区名		つがる市下車力町地内
路線名等		下車力16号線
業務名		下車力農道保全第3号委託
青森県西北農林水産事務所		

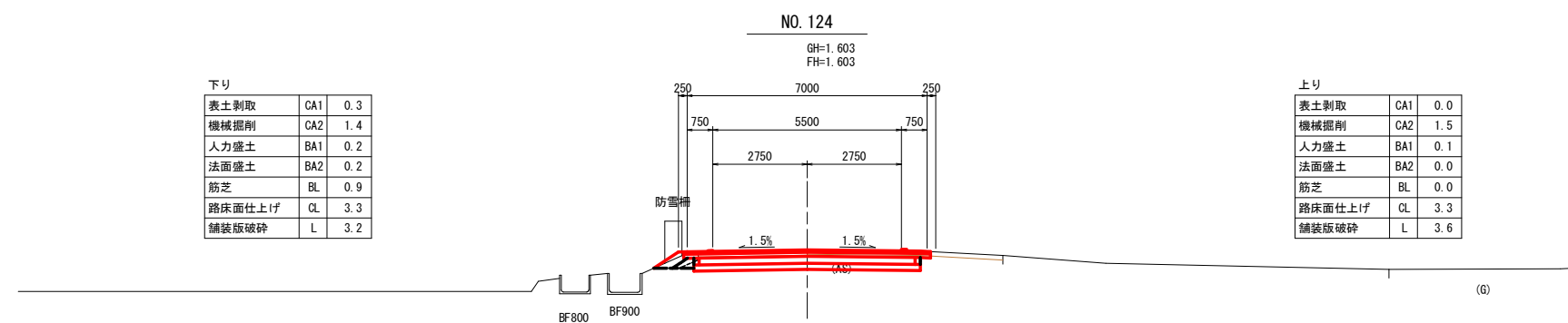
横断図(25 / 29)

S=1 : 100

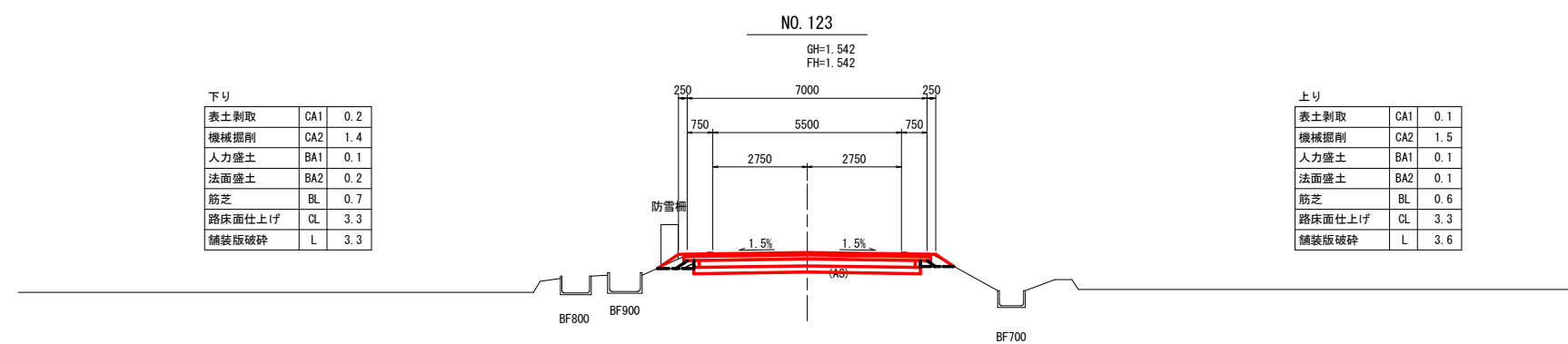
DL=0.000



DL=0.000



DL=0.000



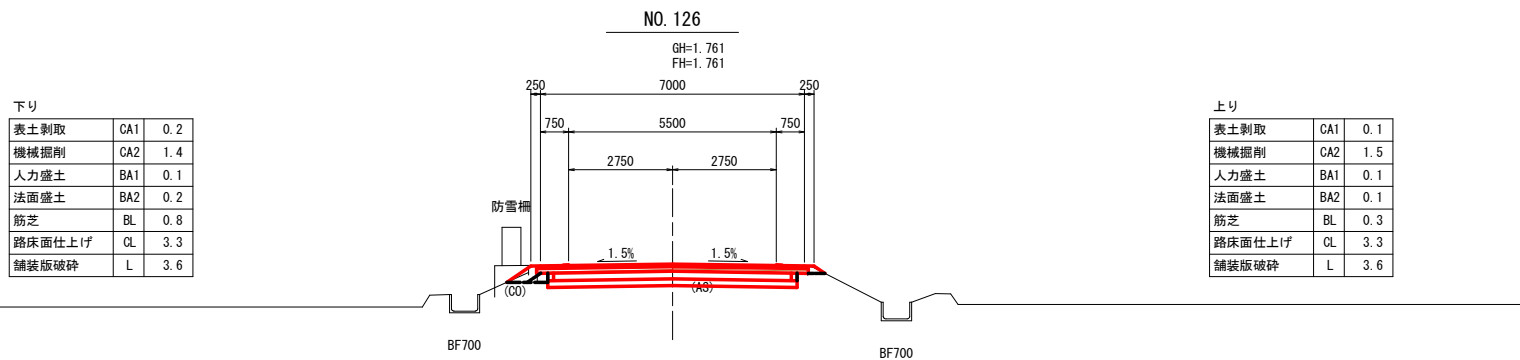
36
41

下車力農道保全第11号工事		
図 面 の 名 称	図面番号	
NO. 123 ~ NO. 124+5.30 横 断 図 (25 / 29) 縮 尺 S=1:100	5-2	
事 業 名		県営下車力地区通作条件整備事業
地 区 名		つがる市下車力町地内
路線名等		下車力16号線
業 務 名		下車力農道保全第3号委託
青森県西北農林水産事務所		

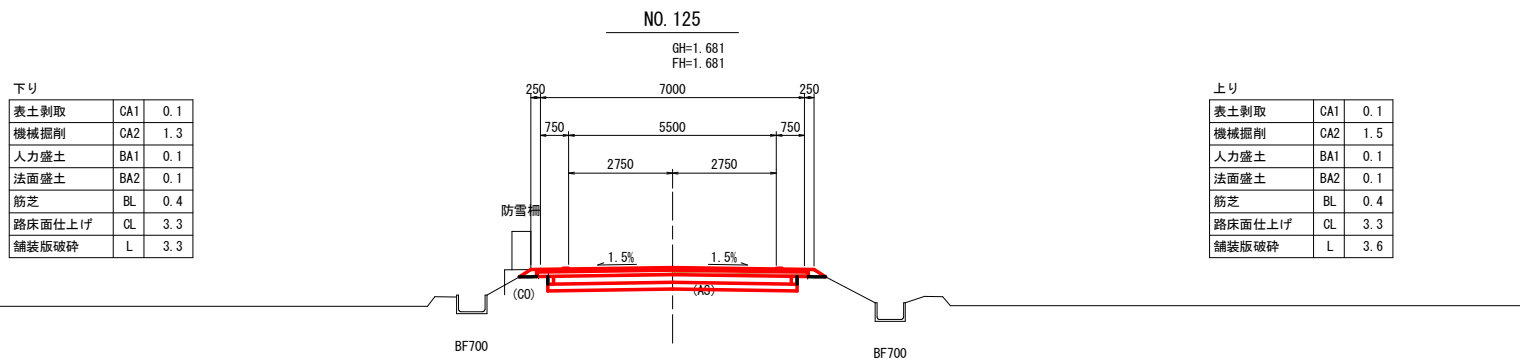
横断図(26 / 29)

S=1 : 100

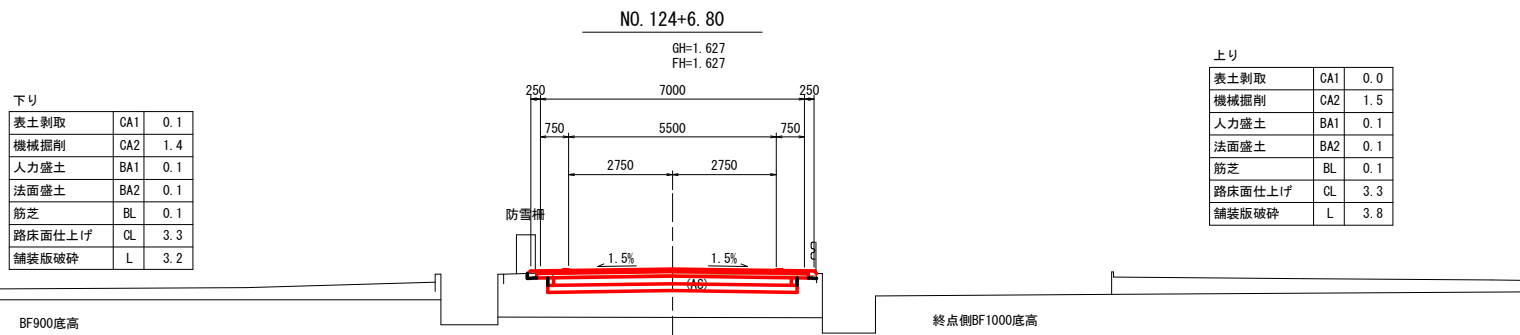
DL=0.000



DL=0.000



DL=0.000



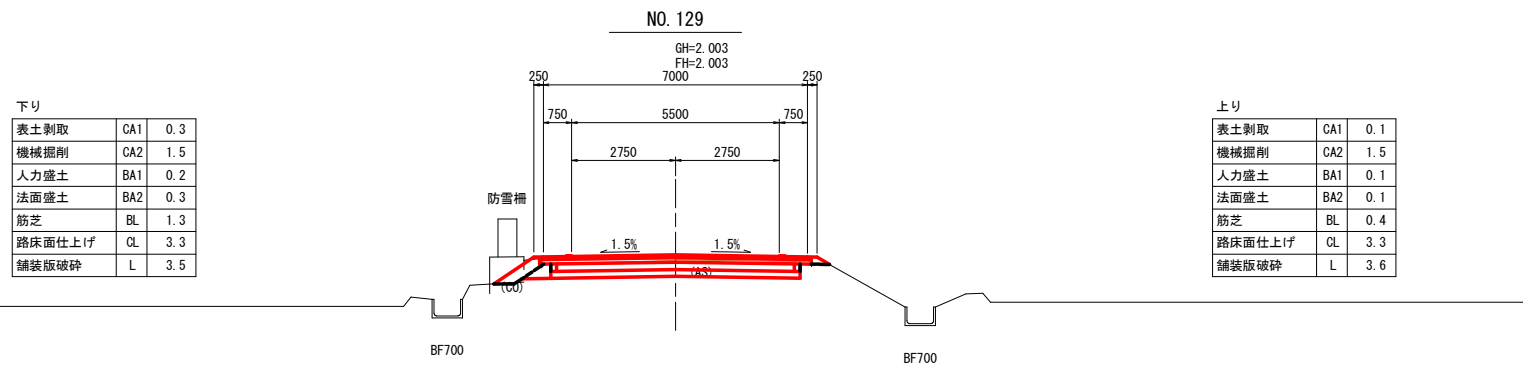
37
41

下車力農道保全第11号工事	
図 面 の 名 称	図面番号
NO.124 ~ NO.126 +6.80 横 断 図 (26 / 29) 縮 尺 S=1:100	5-3
事 業 名	県営下車力地区通作条件整備事業
地 区 名	つがる市下車力町地内
路線名等	下車力16号線
業 務 名	下車力農道保全第3号委託
青森県西北農林水産事務所	

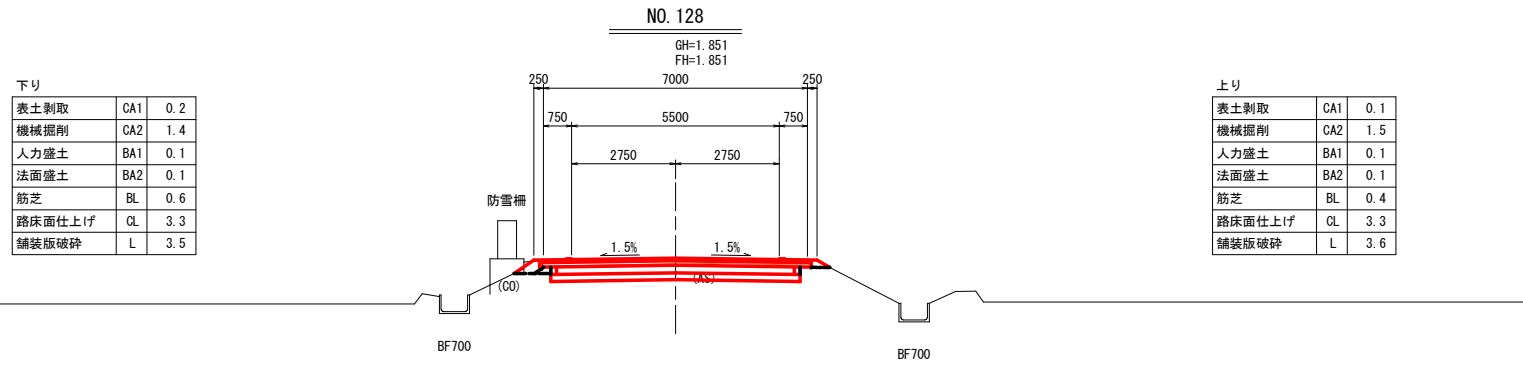
横断図(27 / 29)

S=1 : 100

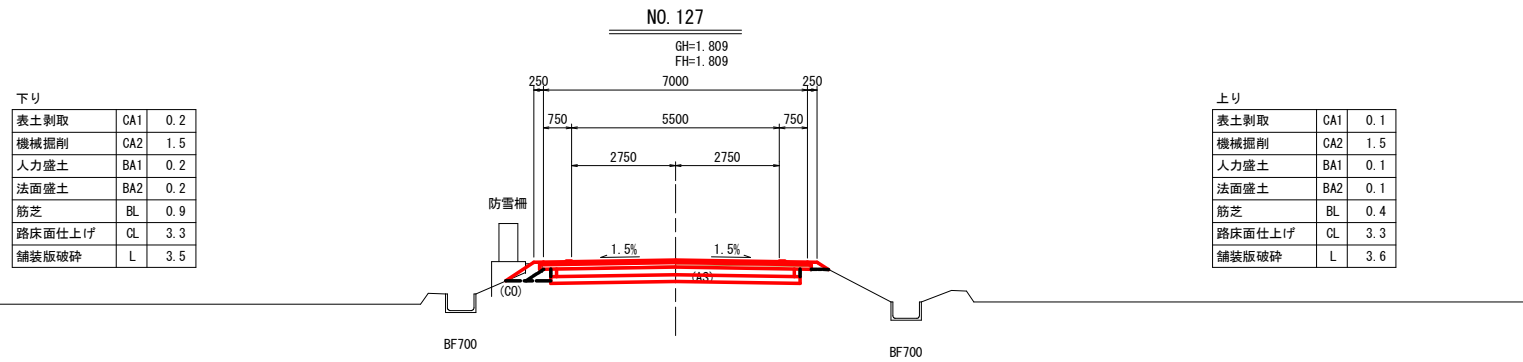
DL=0.000



DL=0.000



DL=0.000

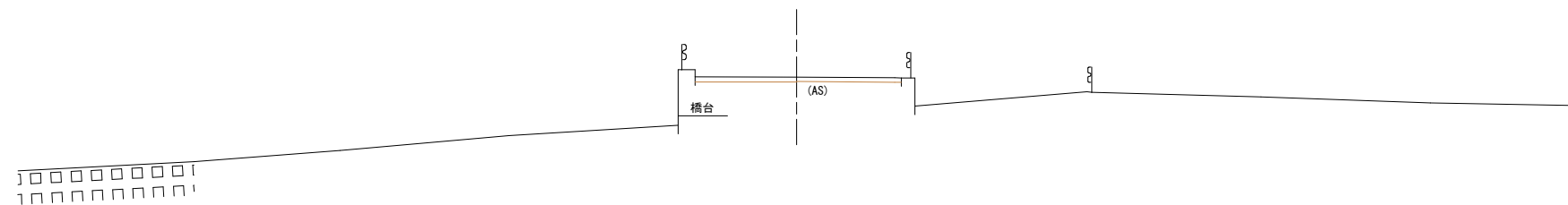


下車力農道保全第11号工事	
図 面 の 名 称	
図面番号	
NO. 127 ～ NO. 129	
横 断 図 (27 / 29)	
縮 尺 S=1:100	
5-4	
事業名	県営下車力地区通作条件整備事業
地区名	つがる市下車力町地内
路線名等	下車力16号線
業務名	下車力農道保全第3号委託
青森県西北農林水産事務所	

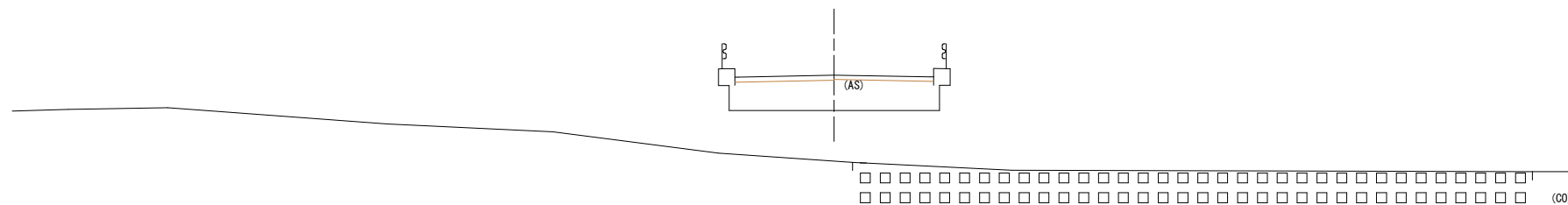
横断図(28 / 29)

S=1 : 100

NO. 130+18. 30
GH=2. 212



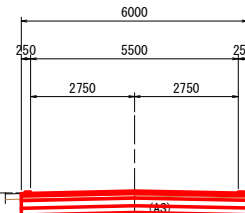
NO. 130
GH=2. 254



NO. 129+17. 50
GH=2. 233
FH=2. 233

下り

表土剥取	CA1	0. 0
機械掘削	CA2	1. 3
人力盛土	BA1	0. 0
法面盛土	BA2	0. 0
筋芝	BL	0. 0
路床面仕上げ	CL	3. 0
舗装版破砕	L	3. 0



上り

表土剥取	CA1	0. 0
機械掘削	CA2	1. 3
人力盛土	BA1	0. 0
法面盛土	BA2	0. 0
筋芝	BL	0. 0
路床面仕上げ	CL	3. 0
舗装版破砕	L	3. 0

DL=0. 000

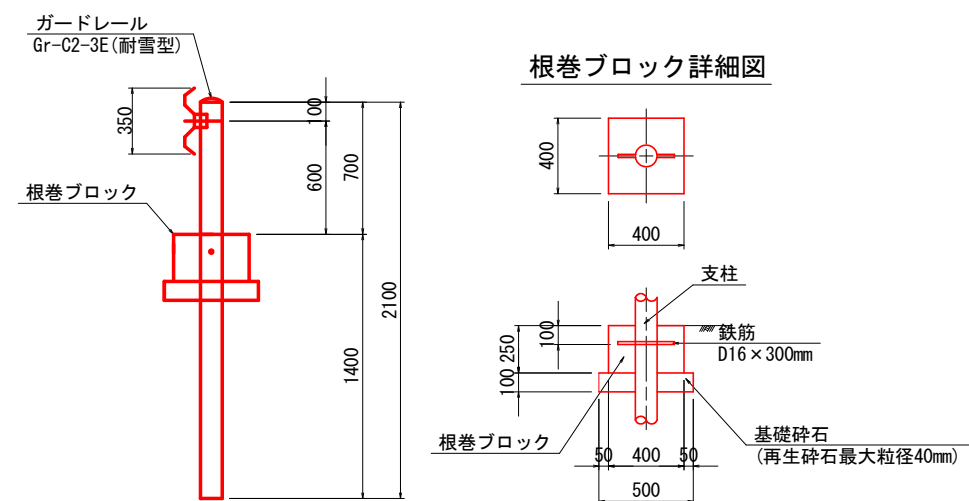
DL=0. 000

39
41

下車力農道保全第11号工事		
図 面 の 名 称		図面番号
NO.129 ~ NO.130 +17.50 ~ +18.30 横 断 図 (28 / 29) 縮 尺 S=1:100		5-5
事 業 名	県営下車力地区通作条件整備事業	
地 区 名	つがる市下車力町地内	
路線名等	下車力16号線	
業 務 名	下車力農道保全第3号委託	
青森県西北農林水産事務所		

附帯工詳細図

ガードレール詳細図 (契約対象)
S=1 : 20



下車力農道保全第11号工事	
図面の名称	図面番号
附帯工詳細図	6
縮尺	図示
事業名	県営下車力地区通作条件整備事業
地区名	つがる市下車力町地内
路線名等	下車力16号線
業務名	下車力農道保全第3号委託
青森県西北農林水産事務所	