令和 8 年度	広域河川改修 用地測量・調査 工事
工事番号	広委第40-3号
路線 河川 名	十川
施行箇所	五所川原市大字梅田 地内
用地平面図	縮 尺 1：500
図面番号	4 葉中 4
西北県土整備事務所	
青 森 県	

用地平面図

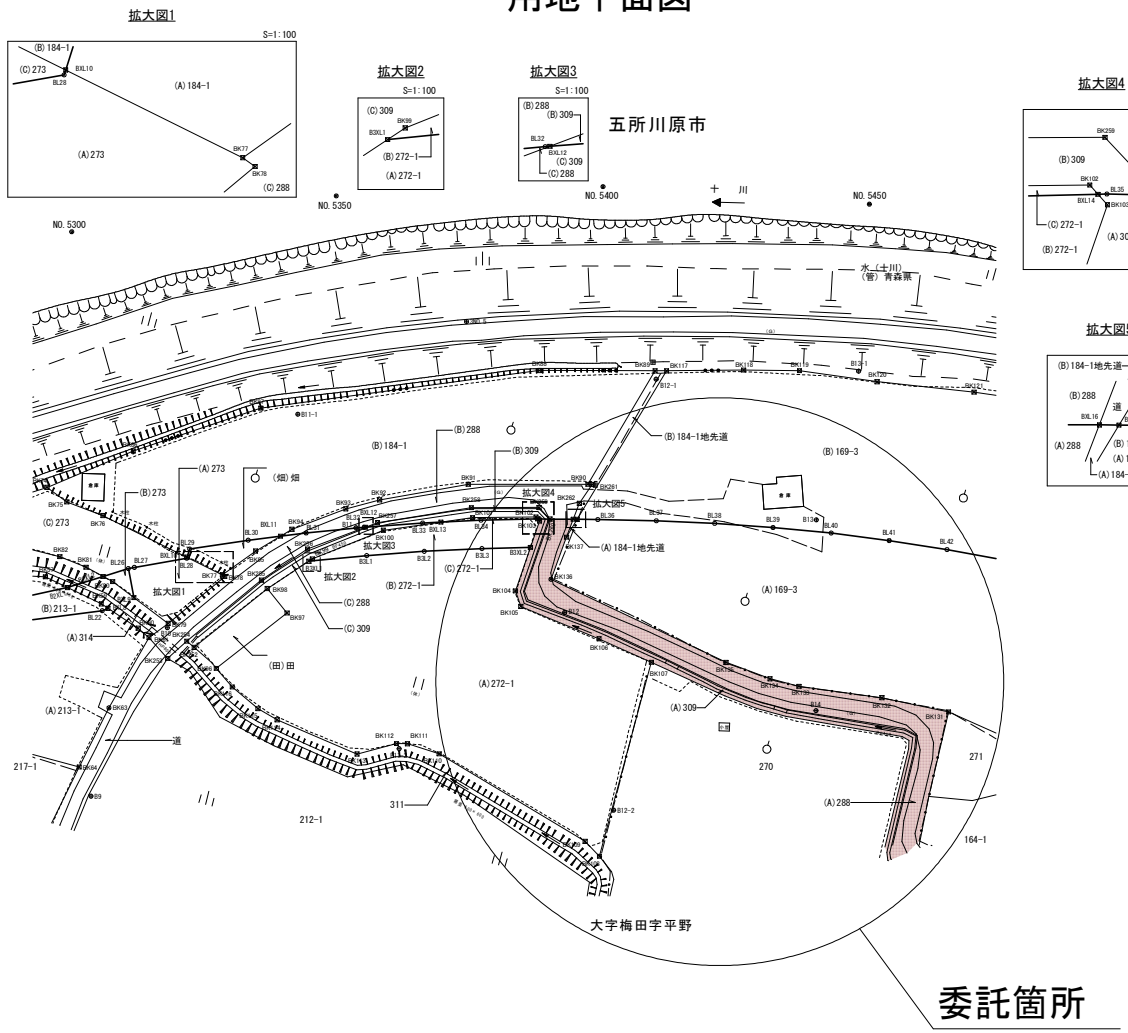

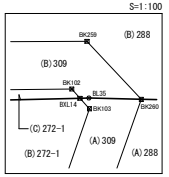

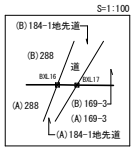

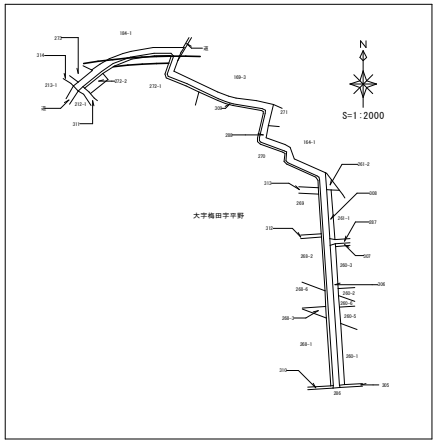

境界点座標

世界測地系（測地成果2011）

点名	X座標	Y座標
BK57	83822.438	-29799.687
BK59	83823.372	-29779.228
BK60	83818.793	-29772.296
BK61	83817.040	-29770.283
BK63	83803.882	-29777.782
BK64	83792.822	-29783.364
BK74	83845.168	-29799.982
BK75	83842.442	-29785.668
BK76	83839.892	-29778.899
BK77	83826.913	-29796.932
BK78	83826.484	-29756.079
BK79	83819.203	-29766.685
BK80	83827.518	-29777.083
BK81	83830.227	-29782.038
BK82	83832.211	-29786.979
BK86	83851.974	-29773.214
BK87	83864.623	-29749.338
BK88	83867.069	-29697.162
BK89	83867.011	-29675.833
BK90	83845.239	-29688.121
BK91	83845.747	-29710.456
BK92	83842.842	-29727.103
BK93	83841.156	-29733.410
BK94	83837.317	-29743.526
BK95	83833.239	-29760.319
BK96	83811.274	-29757.673
BK97	83821.646	-29744.429
BK98	83826.233	-29748.130
BK99	83811.775	-29739.697
BK100	83837.142	-29726.404
BK101	83839.541	-29709.694
BK102	83839.623	-29697.819
BK103	83838.983	-29697.164
BK104	83825.783	-29701.683
BK105	83822.982	-29700.656
BK106	83816.857	-29686.022
BK107	83812.433	-29676.259
BK108	83776.401	-29685.964
BK109	83778.893	-29688.636
BK110	83795.289	-29715.940
BK111	83797.173	-29721.895
BK112	83797.199	-29723.966
BK113	83795.251	-29731.319
BK114	83801.666	-29746.254
BK115	83803.723	-29749.865
BK116	83807.808	-29754.669
BK117	83867.088	-29673.362
BK118	83867.132	-29658.948
BK119	83867.026	-29648.436
BK120	83864.967	-29633.968
BK121	83863.004	-29615.858
BK131	83803.123	-29620.757
BK132	83803.796	-29633.070
BK133	83807.922	-29648.557
BK134	83809.350	-29653.999
BK135	83812.386	-29662.237
BK136	83827.970	-29695.022
BK137	83835.970	-29692.191
BK252	83815.226	-29761.830
BK253	83813.145	-29766.752
BK254	83816.381	-29763.219
BK255	83827.866	-29749.217
BK256	83833.633	-29740.459
BK257	83838.981	-29727.500
BK258	83841.378	-29709.925
BK259	83841.499	-29697.253
BK260	83839.236	-29695.222
BK261	83845.711	-29687.309
BK262	83842.172	-29689.703

幅杭点座標

世界測地系（測地成果2011）

点名	X座標	Y座標
BL22	83822.092	-29779.039
BL26	83829.970	-29774.143
BL27	83830.190	-29773.018
BL28	83831.915	-29763.228
BL29	83833.647	-29752.674
BL30	83835.285	-29751.716
BL31	83836.630	-29740.856
BL32	83837.793	-29729.966
BL33	83838.584	-29719.053
BL34	83839.031	-29708.122
BL35	83839.285	-29697.181
BL36	83839.151	-29686.239
BL37	83838.929	-29675.299
BL38	83838.432	-29664.365
BL39	83837.663	-29653.498
BL40	83836.621	-29642.749
BL41	83835.211	-29631.688
BL42	83833.331	-29620.868
BL1	83832.411	-29729.519
BL2	83833.262	-29718.737
BL3	83833.724	-29707.939

用地境界仮杭座標

世界測地系（測地成果2011）

点名	X座標	Y座標
BL6	83822.324	-29777.944
BL9	83824.529	-29773.165
BL10	83832.099	-29763.169
BL11	83836.035	-29745.664
BL12	83837.716	-29729.792
BL13	83838.669	-29715.634
BL14	83839.277	-29697.513
BL16	83839.207	-29690.831
BL17	83839.198	-29690.098
BL31.1	83826.425	-29785.534
BL31.2	83826.496	-29778.879
BL32.1	83831.342	-29740.356
BL32.2	83833.953	-29698.882

基準点座標

世界測地系（測地成果2011）

点名	X座標	Y座標
201.5	83876.224	-29710.836
B9	83797.353	-29781.129
B10	83818.900	-29766.841
B11	83837.613	-29731.529
B11-1	83836.880	-29742.467
B11-2	83796.282	-29723.449
B12	83821.749	-29692.653
B12-1	83865.431	-29675.324
B12-2	83784.740	-29683.286
B13	83839.062	-29645.340
B13-1	83866.907	-29637.423
B14	83803.372	-29645.493

座標系10系　基準点データ数得日　平成30年 8月 6日
測量年月日　令和 5年10月28日

中心点座標

世界測地系（測地成果2011）

点名	X座標	Y座標
NO.5300	83803.653	-29784.759
NO.5350	83899.795	-29795.222
NO.5400	83901.479	-29885.273
NO.5450	83895.208	-29935.491

凡　例

点種	境界標の種類
⊞	コンクリート杭
⊗	金属鋲
○	木杭
⊠	プラスチック杭
⊙	鋲印
⊠	金属標
—	計算点
⊕	基準点
———	用地幅杭

（ ）内は、公図地目