令和8年度　道路改築(交安)工事	
工事番号	繰広連第173-1号
路線名 河川名	国道338号
施工 箇所	むつ市川内町田野沢地内
位置図	縮尺　1：50,000
図面番号	8　葉中　1
下北県土整備事務所	
青　森　県	

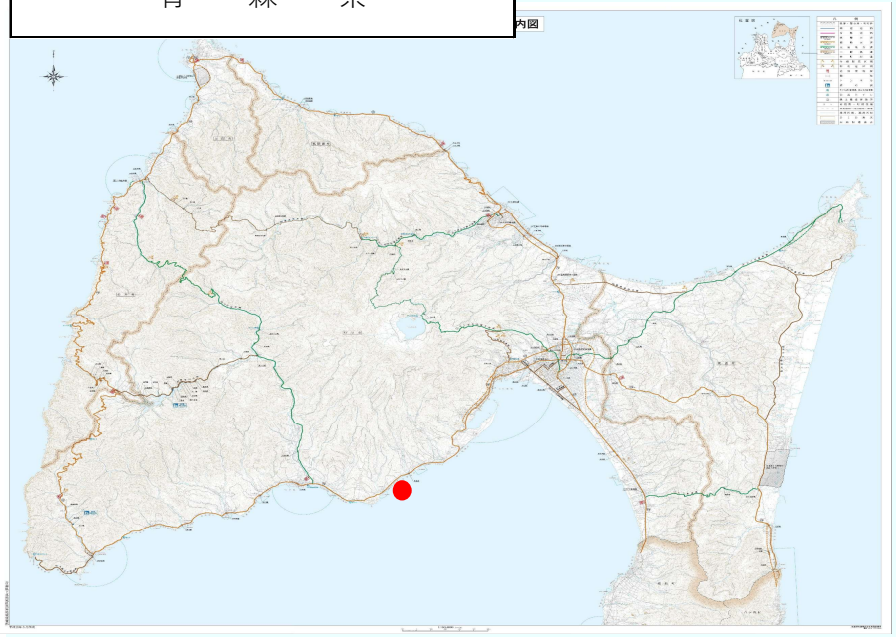

凡　例
- 事務所境界
- 県土整備事務所
- 直轄国道
- 一般県道
- 補助国道
- 主要地方道

0　500m　1000m　2500m　5000m

この成果品は、青森県が作成した測量成果を、青森県知事の承認を得て複製したものである。（承認番号平成２１年１月２３日付け青林第９６２号）この地図は、国土地理院長の承認を得て、同院発行の数値地図25000、50000、200000（地図画像）を複製したものである。(承認番号　平総複、第号)

防風柵工平面図

令和 8 年度	道路改築(交安)工事
工事番号	緑 広連 第 173-1 号
路線 河川 名	国 道 3 3 8 号
施行 箇所	むつ市川内町田野沢地内
平面図	縮尺 1:500
図面番号	8 葉中 2
下北県土整備事務所	
青 森 県	

NO.12～NO.27

植栽工 N=3本
防風柵工 H=3.0m L=3.00m
コンクリート基礎 1.00×1.00×1.00H N=1基
標準品
NO.19+12.1
NO.19+15.2

植栽工 N=9本
防風柵工 H=3.0m L=9.00m
コンクリート基礎 1.00×1.00×1.00H N=3基
標準品
NO.16+9.0
NO.16+18.0

植栽工 N=5本
防風柵工 H=3.0m L=5.00m
コンクリート基礎 1.00×1.00×1.00H N=2基
標準品
NO.19+8.1
NO.19+13.1

植栽工 N=6本
防風柵工 H=4.0m L=6.00m
コンクリート基礎 1.10×1.30×1.00H N=2基
標準品
NO.26+17.5
NO.27+3.5

防風柵工 H=3.0m L=33.00m
コンクリート基礎 1.00×1.00×1.00H N=12基
標準品 L=33.0m
NO.13+15.0
NO.15+7.9

防風柵工 H=3.0m L=18.00m
コンクリート基礎 1.00×1.00×1.00H N=7基
標準品
NO.15+10.9
NO.16+9.0

防風柵工 H=3.0m L=51.00m
コンクリート基礎 1.00×1.00×1.00H N=7基
標準品 L=18.0m
コンクリート基礎 1.00×1.00×1.00H N=11基
縦断勾配用 L=24.0m 標準品 L=9.00m
NO.16+17.1
NO.17+15.1
NO.18+19.1
NO.19+8.1

防風柵工 H=3.0m L=39.00m
コンクリート基礎 1.00×1.00×1.00H N=14基
L=24.0m 標準品 L=15.0m
NO.19+15.2
NO.21+14.2

防風柵工 H=4.0m L=57.00m
コンクリート基礎 1.10×1.30×1.00H N=20基
標準品 L=57.0m
NO.24+0.5
NO.26+17.5

防風柵工 H=4.0m L=18.0m
コンクリート基礎 1.10×1.30×1.00H N=7基
標準品 L=18.0m
NO.27+17.1
NO.29+14.9

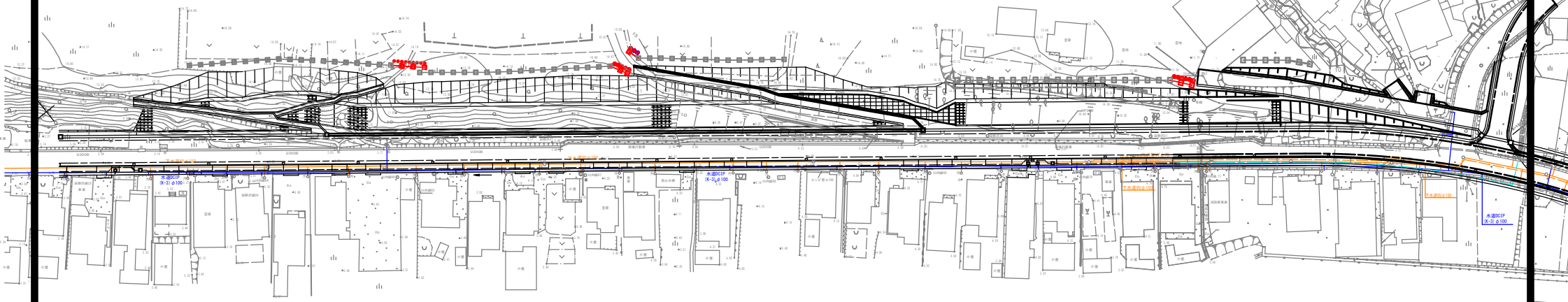

令和 8 年度	道路改築(交安)工事
工事番号	繰 広連 第 173-1 号
路線名 河川名	国 道 3 3 8 号
施行箇所	むつ市川内町田野沢地内
縦断図	縮尺 V=1:100 H=1:500
図面番号	8 葉中 3
下北県土整備事務所	
青 森 県	

NO.12～NO.27

防風柵工縦断図

V=1:100
H=1:500

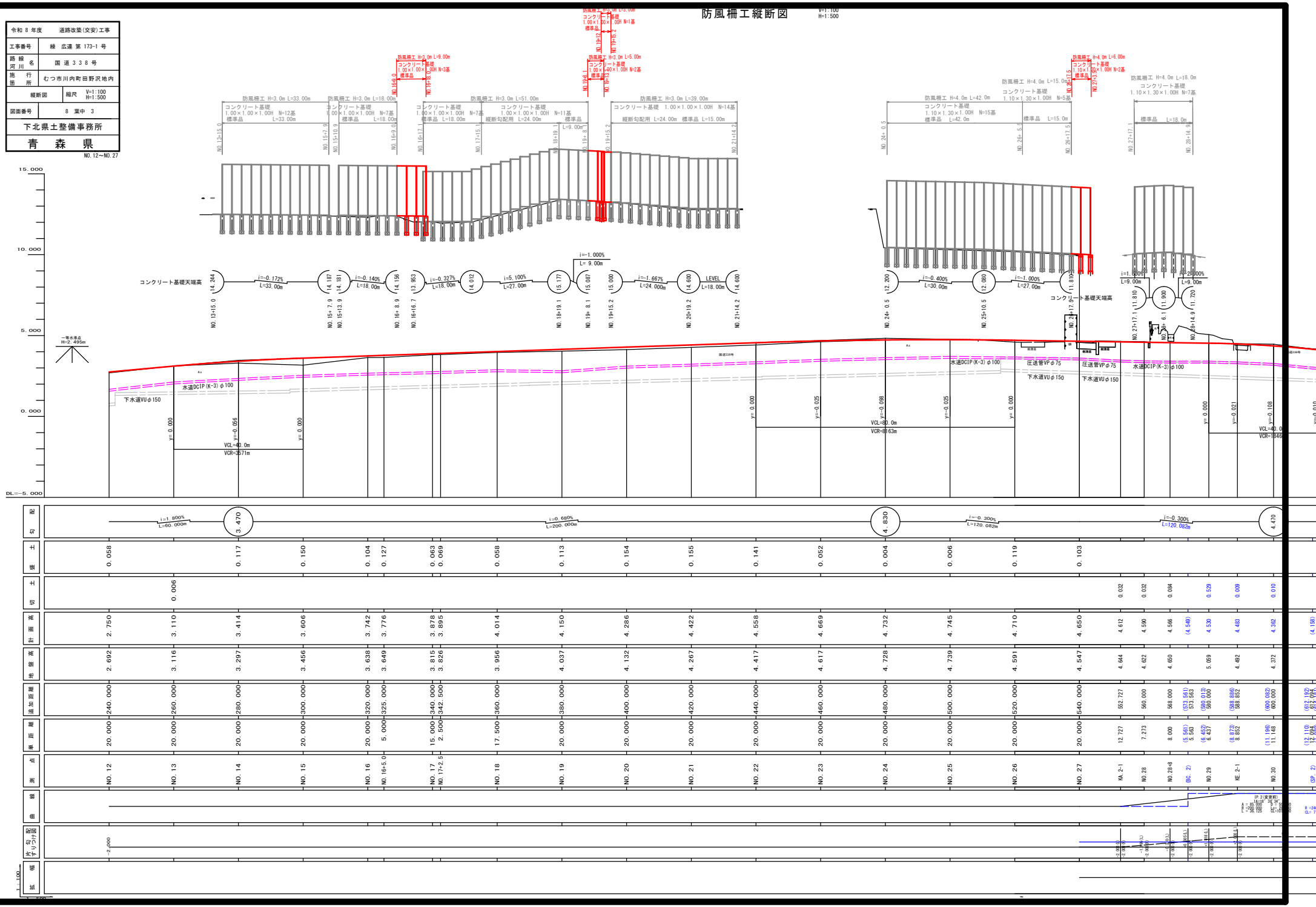

令和 8 年度	道路改築(交安)工事
工事番号	線 広連 第 173-1 号
路線 河川 名	国道338号
施行 箇所	むつ市川内町田野沢地内
標準断面図	縮尺 1:50
図面番号	8 葉中 4
下北県土整備事務所	
青 森 県	

標 準 断 面 図

S=1:50

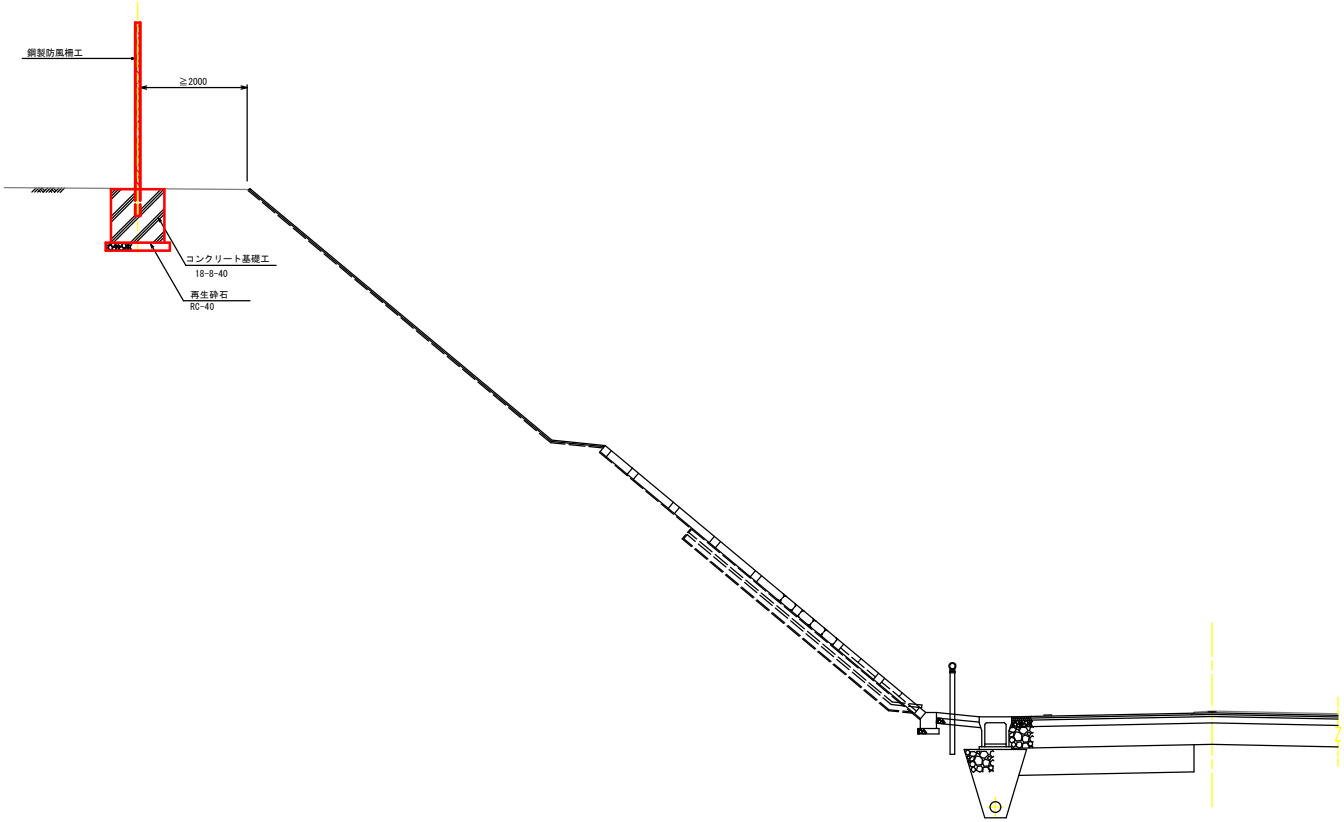

令和 8 年度	道路改築(交安)工事
工事番号	繰 広連 第 173-1 号
路線 河川 名	国道338号
施行箇所	むつ市川内町田野沢地内
防風柵工構造図 (柵高3.0m)	縮尺 図 示
図面番号	8 葉中 5
下北県土整備事務所	
青 森 県	

【設計条件】

風速 V=45m/s

防風柵工構造図_標準型(柵高3.0m)

平 面 図 S=1:30

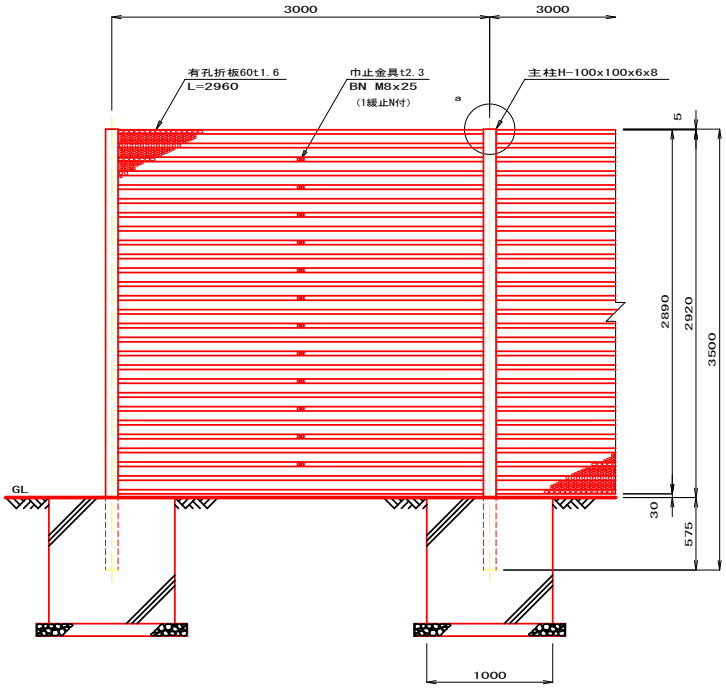

立 面 図 S=1:30

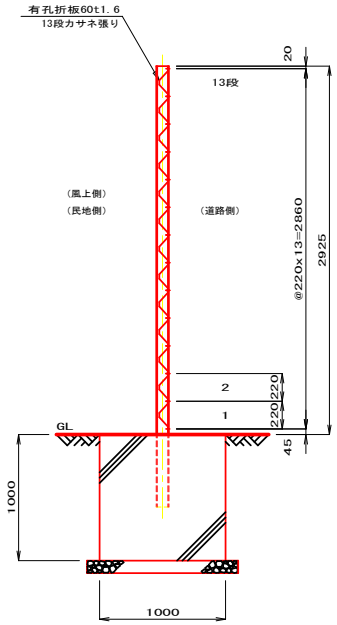

断 面 図 S=1:30

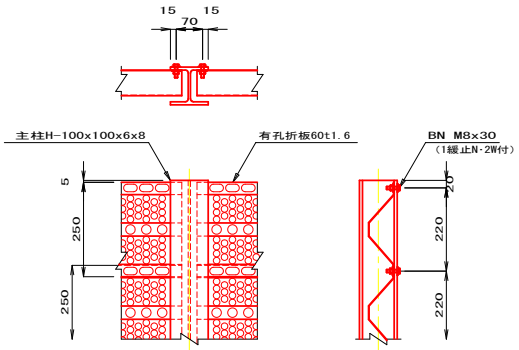

a 部詳細図 S=1:10

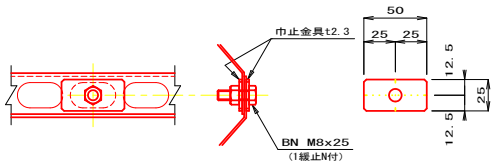

巾止金具取付詳細図 S=1:3

令和 8 年度	道路改築(交安)工事
工事番号	緑 広連 第 173-1 号
路線 河川 名	国道338号
施行 箇所	むつ市川内町田野沢地内
防風柵工構造図 (柵高4.0m)	縮尺 図 示
図面番号	8 葉中 6
下北県土整備事務所	
青 森 県	

防風柵工構造図(柵高4.0m)

【設計条件】

風速 V=40m/s

正 面 図 S=1:30

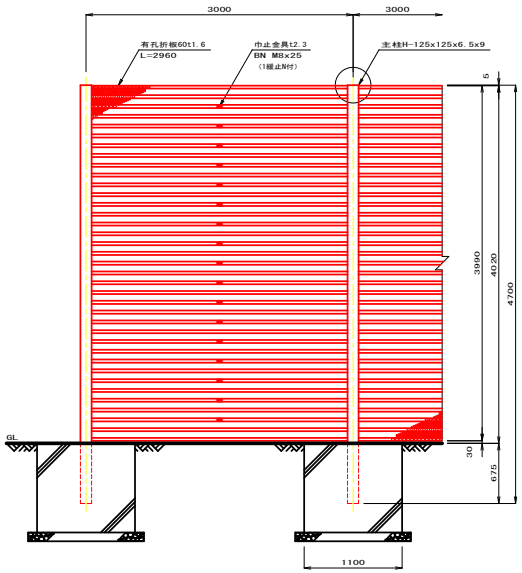

断 面 図 S=1:30

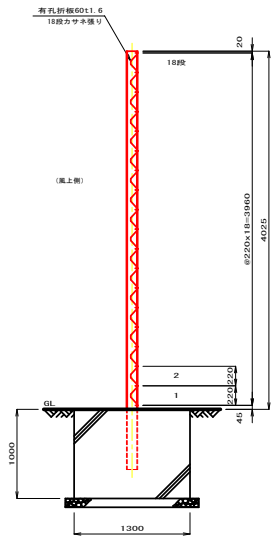

有孔折板取付詳細図 S=1:10

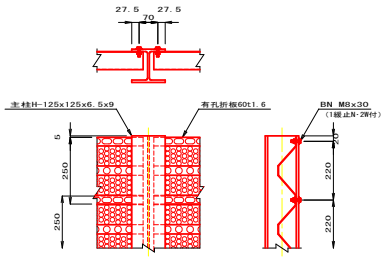

巾止金具取付詳細図 S=1:3

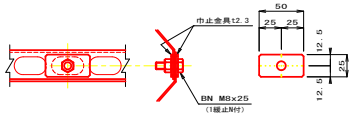

部材数量表 3m(1スパン)当たり

品 名	規 格	単 重	数 量	重 量	摘 要
支 柱	H125×125×6.5×9×4700	110.92kg	1 本	110.92kg	溶融亜鉛めっき
有孔折板	250×2960×t1.6	6.75kg	18枚	121.50kg	溶融亜鉛めっき
巾止金具	t2.3×25×50 共通	0.023kg	34組	0.782kg	溶融亜鉛めっき
六角ボルト	M8×25 (1緩止N付)	0.020kg	17組	0.340kg	溶融亜鉛めっき
六角ボルト	M8×30 (1緩止N・2W付)	0.027kg	38組	1.026kg	溶融亜鉛めっき
参考重量合計 234.568kg					

令和 8 年度	道路改築(交安)工事
工事番号	緑　広連 第 173-1 号
路線 河川　名	国道338号
施行 箇所	むつ市川内町田野沢地内
植栽工平面割付図	縮尺　1:500
図面番号	8　葉中　7
下北県土整備事務所	
青　森　県	

植　栽　工　構　造　図　※参考図

中木生垣型

S=1:40

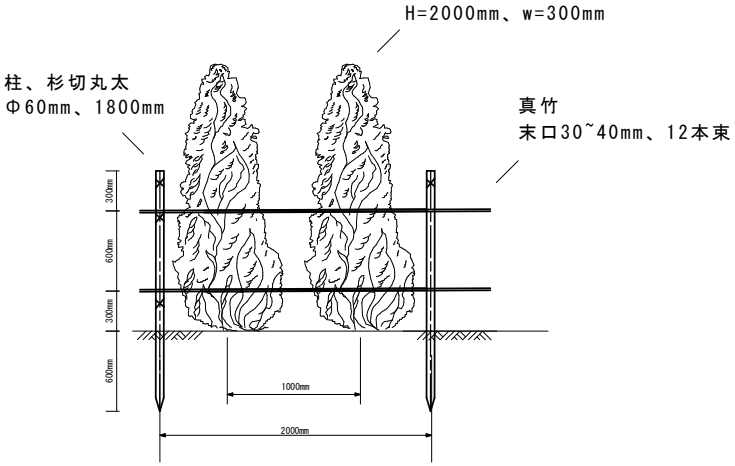

令和 8 年度	道路改築(交安)工事
工事番号	緑 広連 第 173-1 号
路線 河川 名	国 道 3 3 8 号
施行 箇所	むつ市川内町田野沢地内
平面図	縮尺 1:500
図面番号	8 葉中 8
下北県土整備事務所	
青 森 県	

NO.12～NO.27

仮設工平面図（参考）

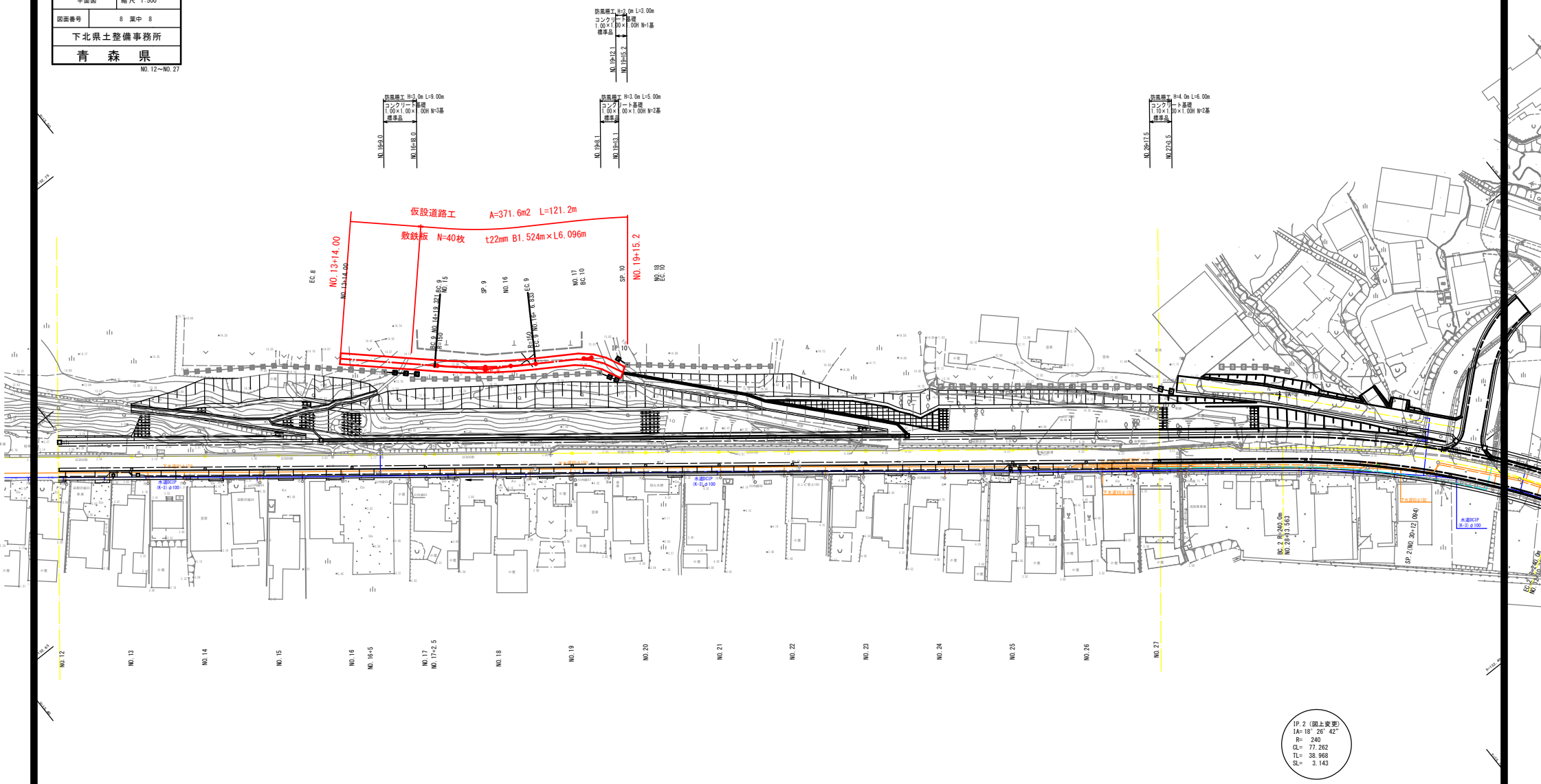

IP.2（図上変更）
IA= 18° 26′ 42″
R= 240
CL= 77.262
TL= 38.968
SL= 3.143