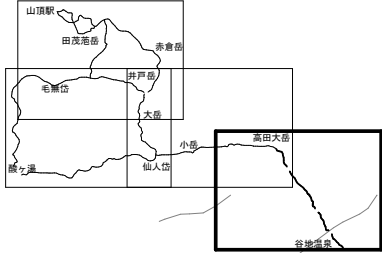


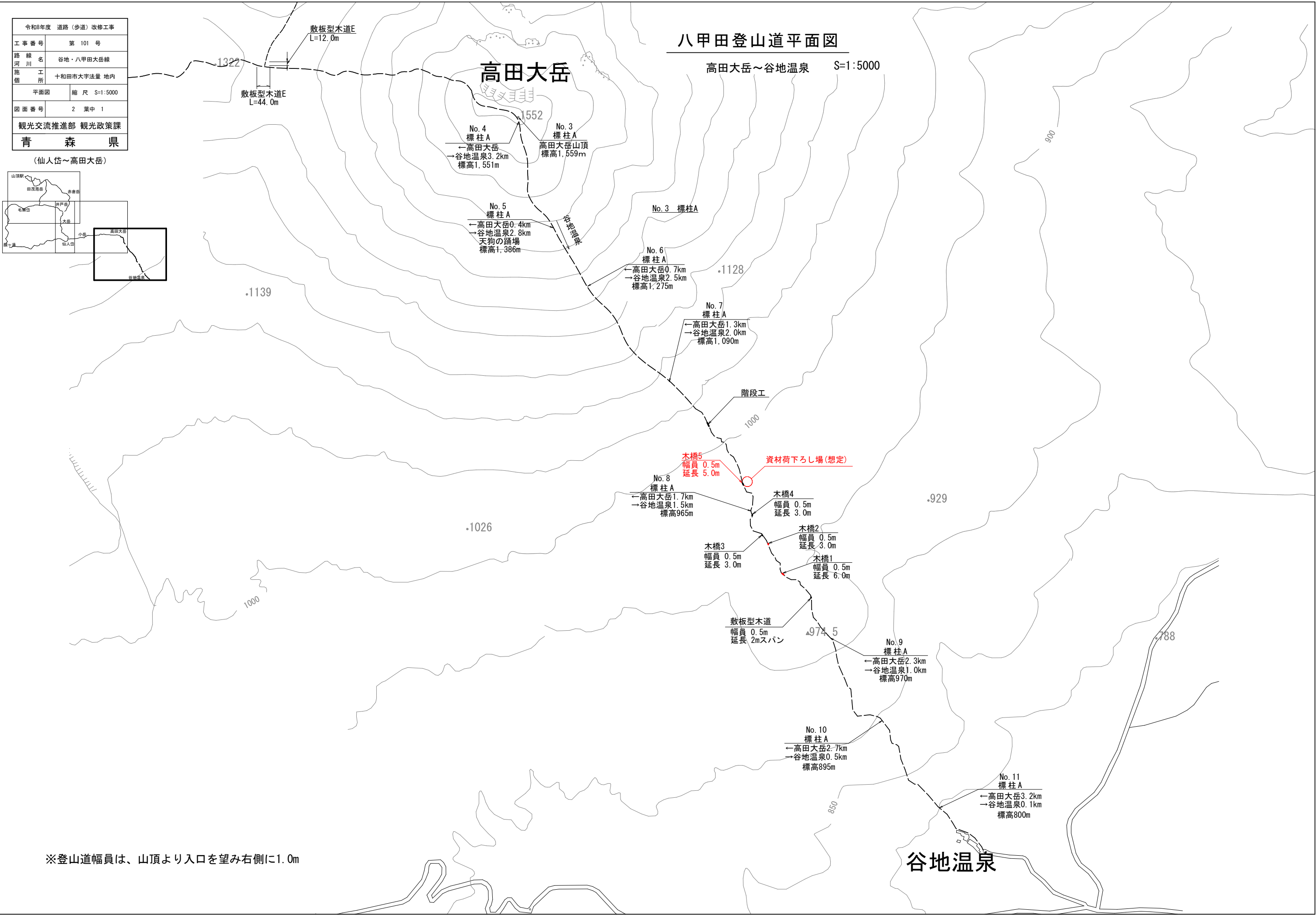
令和8年度 道路（歩道）改修工事	
工事番号	第 101 号
路線名	谷地・八甲田大岳線
施工箇所	十和田市大字法量 地内
平面図	縮尺 S=1:5000
図面番号	2 案中 1
観光交流推進部 観光政策課	
青 森 県	

（仙人岱～高田大岳）



## 八甲田登山道平面図

高田大岳～谷地温泉 S=1:5000



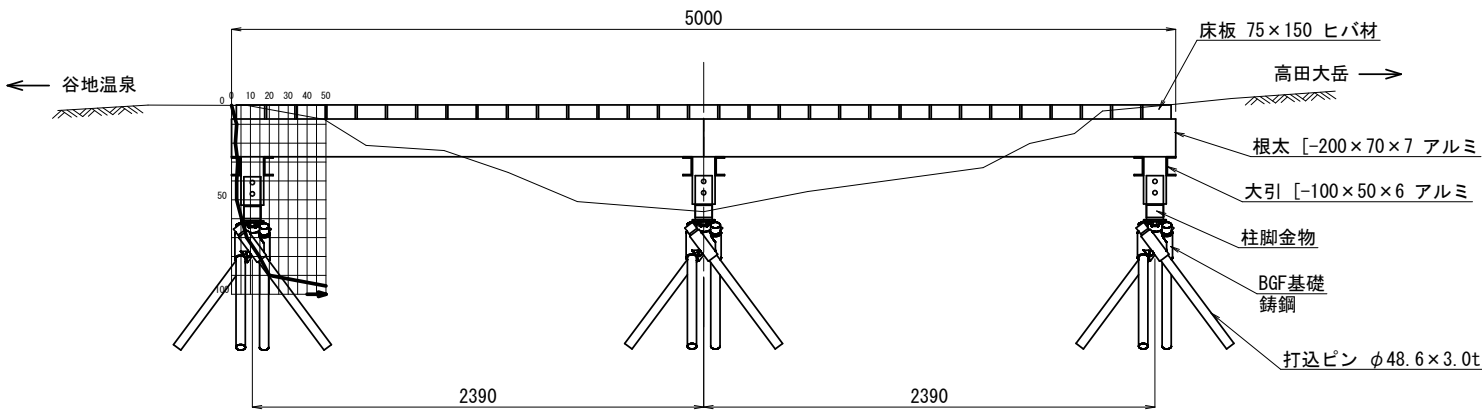
※登山道幅員は、山頂より入口を望み右側に1.0m

令和8年度 道路（歩道）改修工事	
工事番号	第 101 号
路線名	谷地・八甲田大岳線
施行箇所	十和田市大字法量 地内
木橋5構造図	縮尺 図示
図面番号	2 葉中 2
観光交流推進部 観光政策課	
青 森 県	

# 木橋5構造図

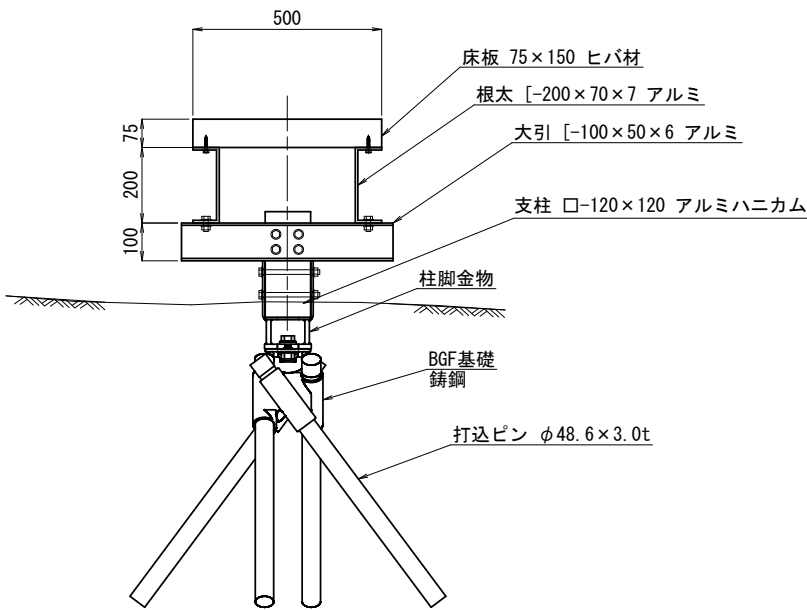
側面図

S=1:20



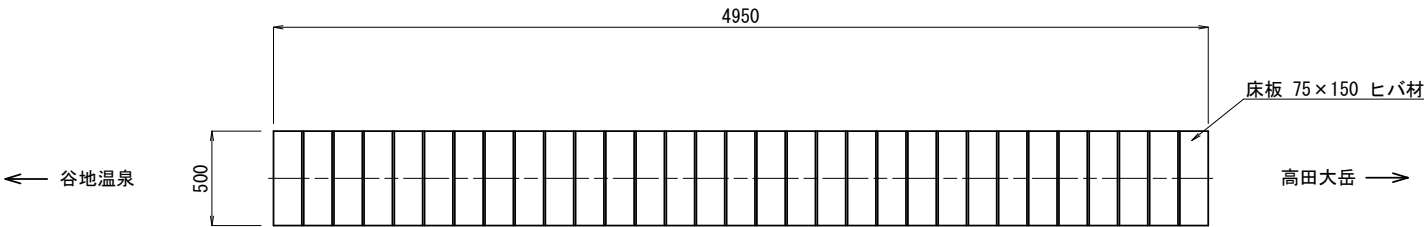
断面図

S=1:10



平面図

S=1:20



根太伏図

S=1:20

