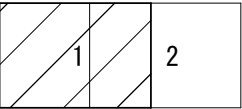


令和 8 年度 防 雪 工 事	
工 事 番 号	線第5554号
路 線 名 河 川	鱒ヶ沢蟹田線
施 工 箇 所	つがる市木造吹原 地内
位 置 図	縮 尺 -
図面番号	13 葉 中 1
西 北 県 土 整 備 事 務 所	
青 森 県	

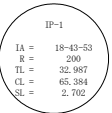
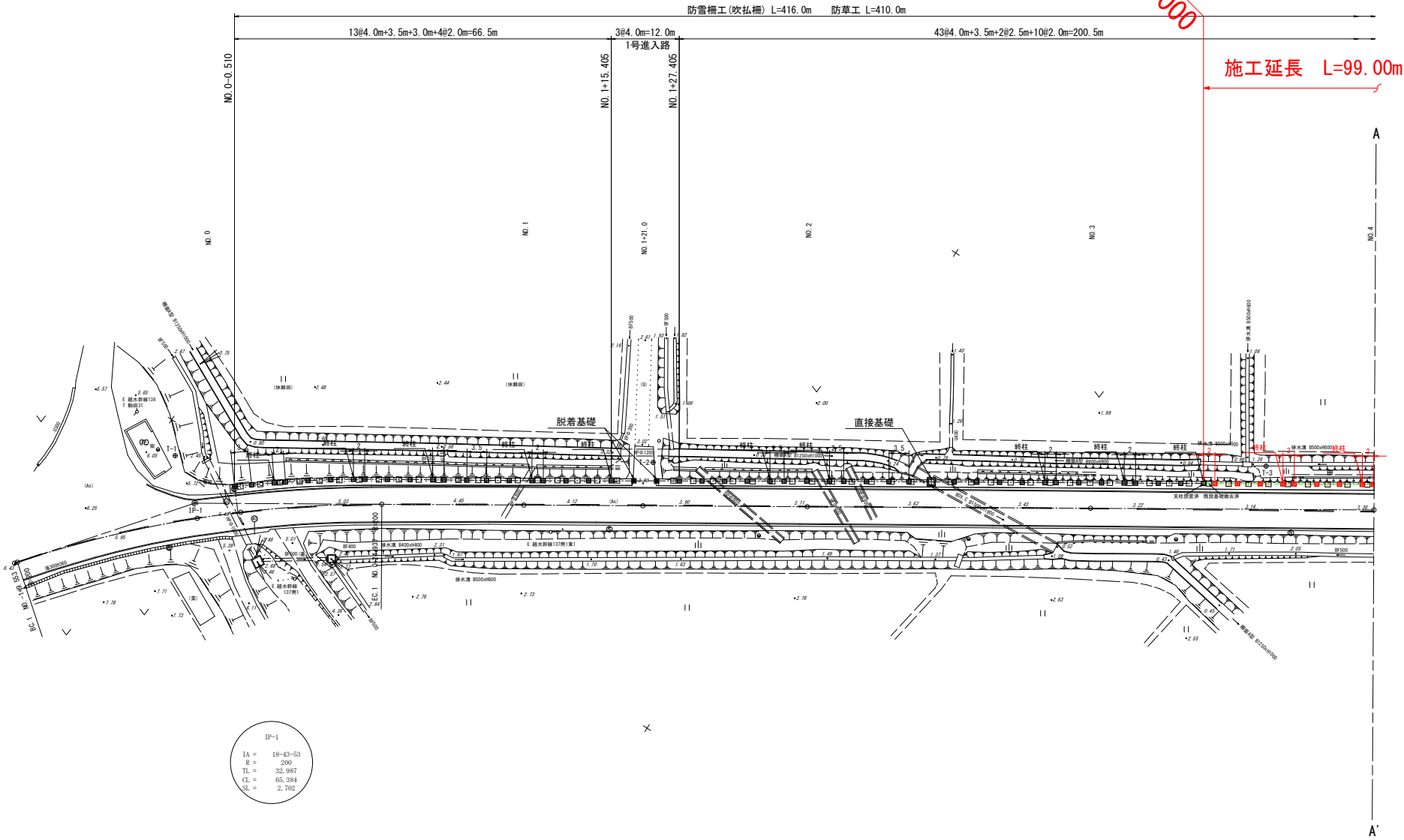


令和 8 年度 防 雪 工 事	
工事番号	線第5554号
路 線 名	郷ヶ沢壁田線
施工箇所	つがる市 木造吹原 地内
平面図 (1/2)	縮尺 S=1:500
図面番号	13 葉中 2
西北県土整備事務所	
青 森 県	

計画平面図



S=1:500

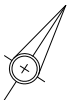
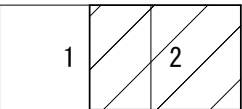


基礎座標一覧表

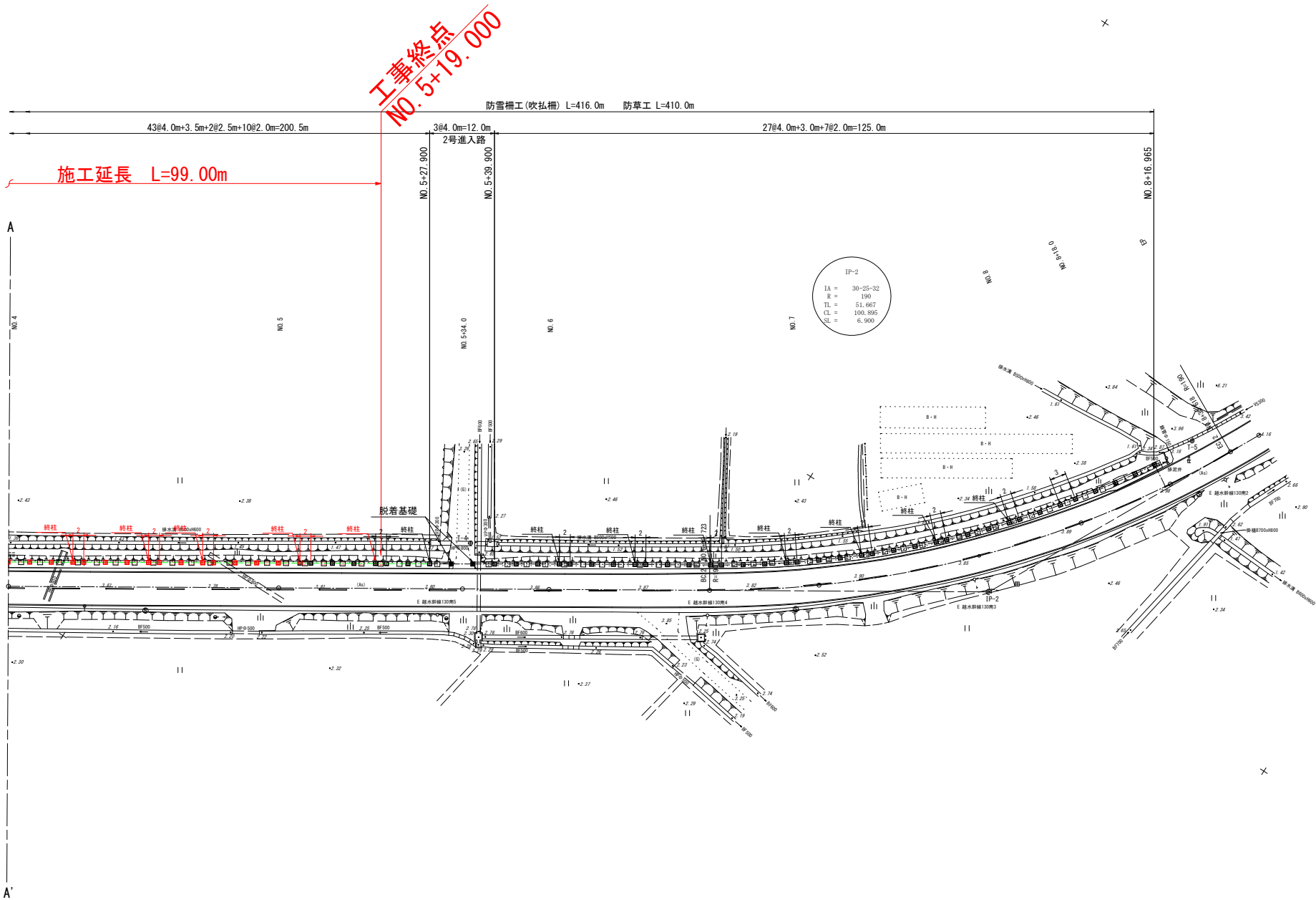
基礎名	X座標	Y座標	備考
H-001	90696.117	-44584.226	
H-002	90699.017	-44581.904	
H-003	90700.484	-44578.756	
H-004	90701.695	-44577.164	
H-005	90704.069	-44573.944	
H-006	90706.379	-44570.679	
H-007	90708.626	-44567.370	
H-008	90709.724	-44565.698	
H-009	90711.881	-44562.329	
H-010	90714.028	-44558.958	
H-011	90716.171	-44555.585	
H-012	90717.243	-44553.896	
H-013	90719.386	-44550.522	
H-014	90721.263	-44547.568	
H-015	90723.410	-44544.189	
H-016	90725.565	-44540.820	
H-017	90726.653	-44539.141	
H-018	90728.828	-44535.785	
H-019	90731.002	-44532.431	
H-020	90733.176	-44529.077	
H-021	90735.351	-44525.720	脱着型
H-022	90737.524	-44522.361	脱着型
H-023	90739.695	-44519.002	
H-024	90741.866	-44515.642	
H-025	90744.037	-44512.283	
H-026	90746.208	-44508.923	
H-027	90748.379	-44505.563	
H-028	90749.736	-44503.464	
H-029	90751.906	-44500.104	
H-030	90754.067	-44496.737	
H-031	90755.416	-44494.633	
H-032	90757.576	-44491.266	
H-033	90759.735	-44487.899	
H-034	90761.624	-44484.953	
H-035	90763.784	-44481.586	直接基礎
H-036	90765.943	-44478.219	
H-037	90768.103	-44474.852	
H-038	90770.262	-44471.485	
H-039	90772.421	-44468.117	
H-040	90774.581	-44464.750	
H-041	90775.660	-44463.067	
H-042	90777.620	-44459.700	
H-043	90779.979	-44456.333	
H-044	90782.138	-44452.966	
H-045	90783.218	-44451.282	
H-046	90785.377	-44447.915	
H-047	90787.537	-44444.548	
H-048	90789.696	-44441.181	
H-049	90790.776	-44439.497	
H-050	90792.935	-44436.130	
H-051	90795.095	-44432.763	
H-052	90797.254	-44429.396	
H-053	90798.333	-44427.712	
H-054	90800.493	-44424.345	
H-055	90802.652	-44420.978	
H-056	90804.812	-44417.612	
H-057	90805.892	-44415.928	

令和 8 年度 防 雪 工 事	
工事番号	線第5554号
路 線 名	磐ヶ沢蟹田線
施工箇所	つがる市 木造吹原 地内
平面図 (2/2)	縮尺 S=1:500
図面番号	13 葉中 2
西北県土整備事務所	
青 森 県	

計画平面図 (2/2)



S=1:500



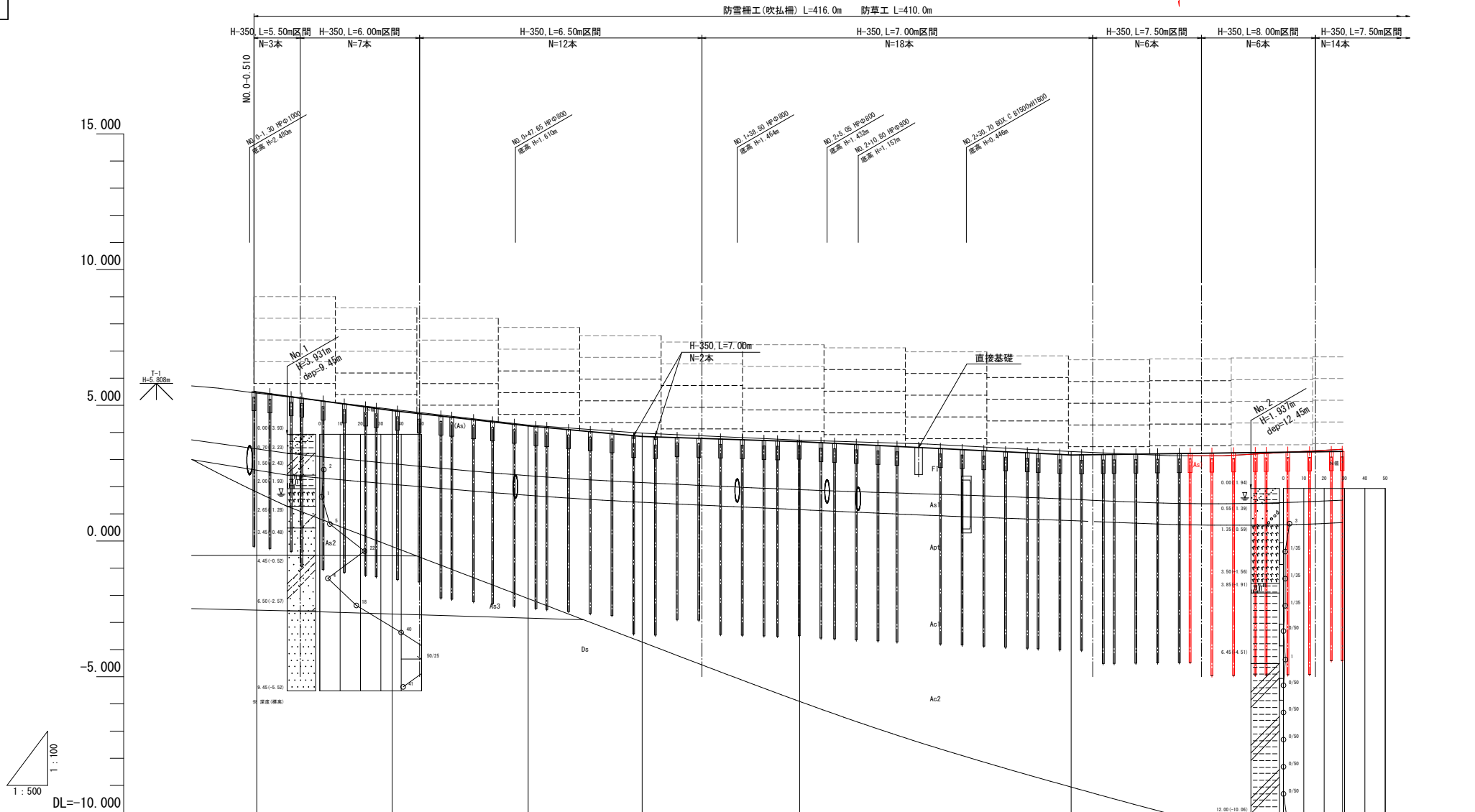
基礎座標一覧表

基礎名	X座標	Y座標	備考
H-058	90808.058	-44412.565	
H-059	90810.224	-44409.203	
H-060	90812.390	-44405.840	
H-061	90813.473	-44404.158	
H-062	90815.639	-44400.796	
H-063	90817.805	-44397.433	
H-064	90819.971	-44394.070	
H-065	90821.054	-44392.389	
H-066	90823.220	-44389.026	
H-067	90825.386	-44385.663	
H-068	90826.469	-44383.982	
H-069	90828.636	-44380.619	
H-070	90830.802	-44377.257	
H-071	90832.968	-44373.894	
H-072	90835.127	-44370.527	
H-073	90836.207	-44368.843	
H-074	90838.366	-44365.476	
H-075	90840.526	-44362.109	
H-076	90842.685	-44358.742	
H-077	90843.764	-44357.058	
H-078	90845.924	-44353.691	
H-079	90848.083	-44350.324	
H-080	90850.243	-44346.957	脱着型
H-081	90852.420	-44343.602	脱着型
H-082	90854.598	-44340.247	
H-083	90856.776	-44336.891	
H-084	90858.954	-44333.536	
H-085	90861.124	-44330.179	
H-086	90862.204	-44328.492	
H-087	90864.364	-44325.125	
H-088	90866.523	-44321.758	
H-089	90868.682	-44318.391	
H-090	90869.762	-44316.708	
H-091	90871.922	-44313.341	
H-092	90874.081	-44309.974	
H-093	90876.240	-44306.607	
H-094	90877.323	-44304.925	
H-095	90879.543	-44301.597	
H-096	90881.832	-44298.317	
H-097	90884.191	-44295.087	
H-098	90885.336	-44293.491	
H-099	90887.856	-44290.336	
H-100	90890.370	-44287.225	
H-101	90892.951	-44284.169	
H-102	90894.266	-44282.662	
H-103	90896.944	-44279.691	
H-104	90899.686	-44276.779	
H-105	90902.490	-44273.926	
H-106	90903.917	-44272.525	
H-107	90906.837	-44269.793	
H-108	90909.821	-44267.130	
H-109	90912.867	-44264.538	
H-110	90914.420	-44263.277	
H-111	90917.965	-44260.806	
H-112	90920.763	-44258.404	
H-113	90923.192	-44256.643	
H-114	90926.455	-44254.330	
H-115	90929.767	-44252.087	
H-116	90933.126	-44249.916	
H-117	90936.532	-44247.818	

令和 8 年度 防 雪 工 事	
工事番号	線第554号
路 線 名	鯉ヶ沢蟹田線
施工箇所	つがる市 本造吹原 地内
計画縦断面図	縮尺 V=1:100 H=1:500
図面番号	13 葉中 3
西北県土整備事務所	
青 森 県	

計画縦断面図


工事起点
No. 3+20.000



勾 配						
計 画 高	5.492	4.805	4.244	3.853	3.664	3.172
地 盤 高	5.451	4.854	4.272	3.977	3.716	3.299
追 加 距 離	0.000	24.937	50.000	71.000	100.000	150.000
単 距 離	0.000	24.937	25.063	21.000	29.000	50.000
測 点	NO. 0	EC. 1	NO. 1	NO. 1+21.0	NO. 2	NO. 3
曲 線	JP. 1 IA=18-43-53 R=200.000 TL= 32.987 CL= 65.384 SL= 2.702					

令和 8 年度 防 雪 工 事	
工事番号	線第5554号
路 線 名	磐ヶ沢蟹田線
施工箇所	つがる市 木造吹原 地内
縦断図 (2/2)	縮尺 V=1:100 H=1:500
図面番号	13 葉中 5
西北県土整備事務所	
青 森 県	

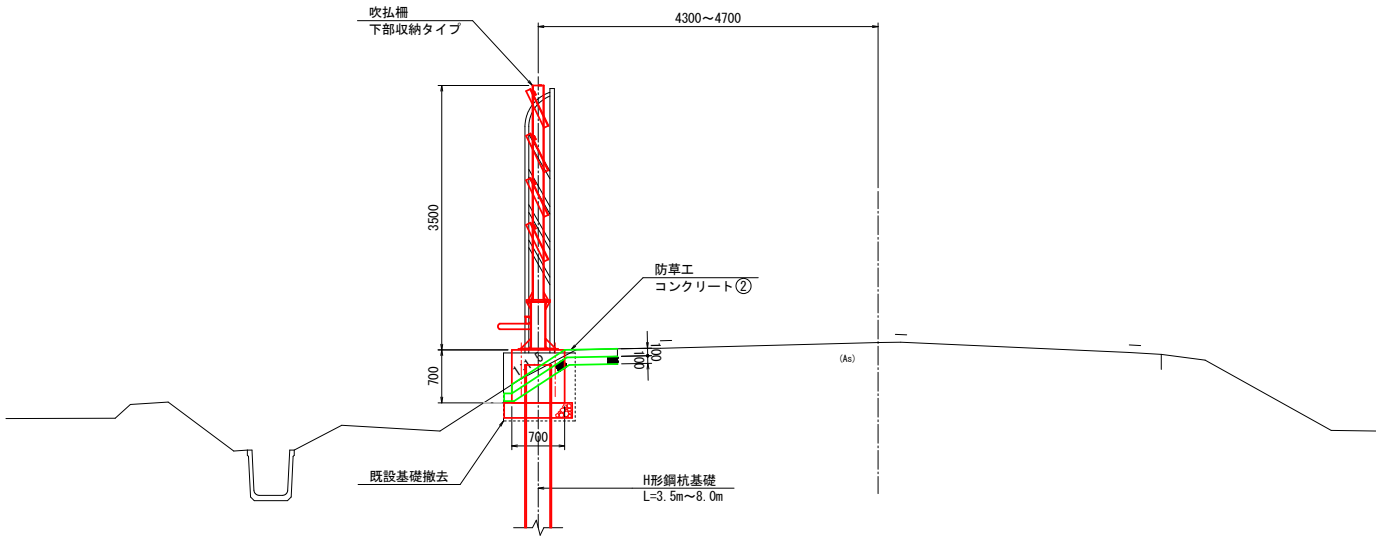
計画縦断図 (2/2)



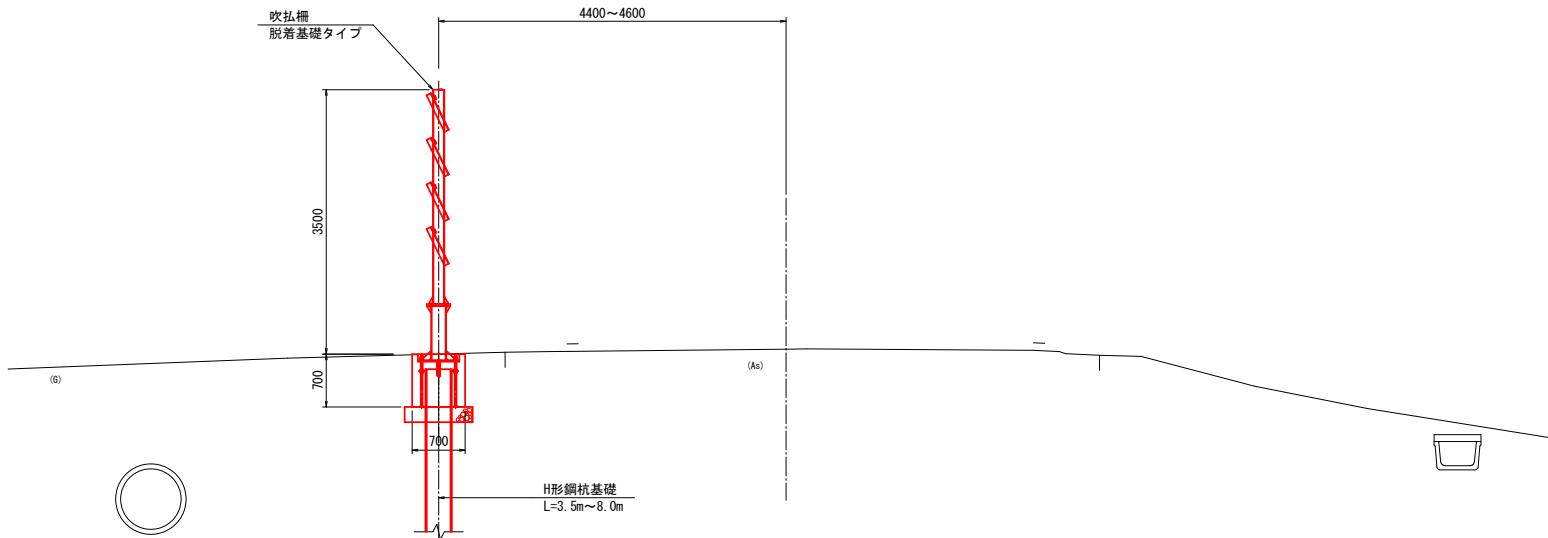
令和 8 年度 防 雪 工 事	
工事番号	線第5554号
路 線 名	鯉ヶ沢蟹田線
施工箇所	つがる市 木造吹原 地内
標準断面図	縮尺 S=1:50
図面番号	13 葉中 6
西北県土整備事務所	
青 森 県	

標準断面図

下部収納型



脱着柱型

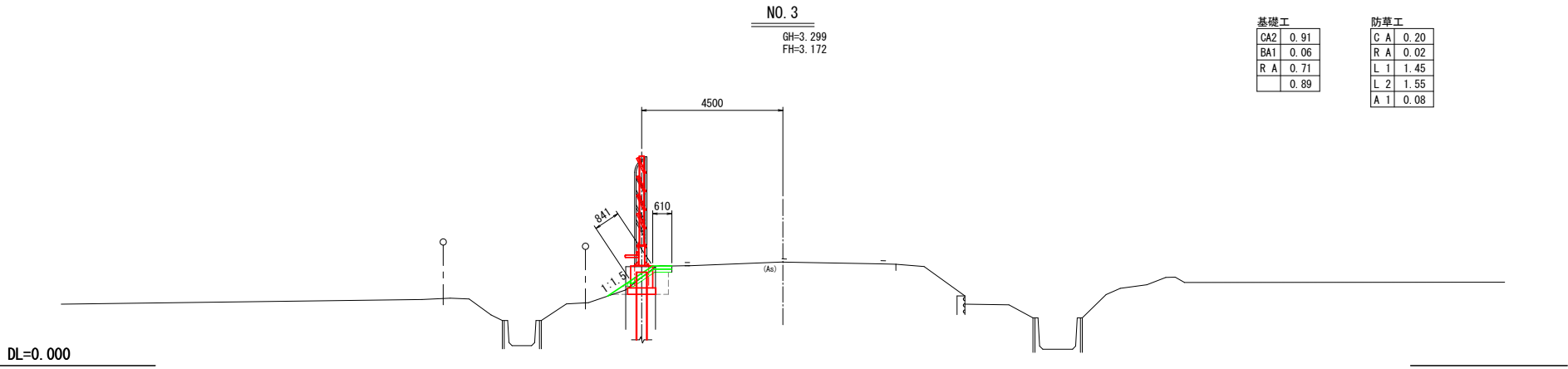
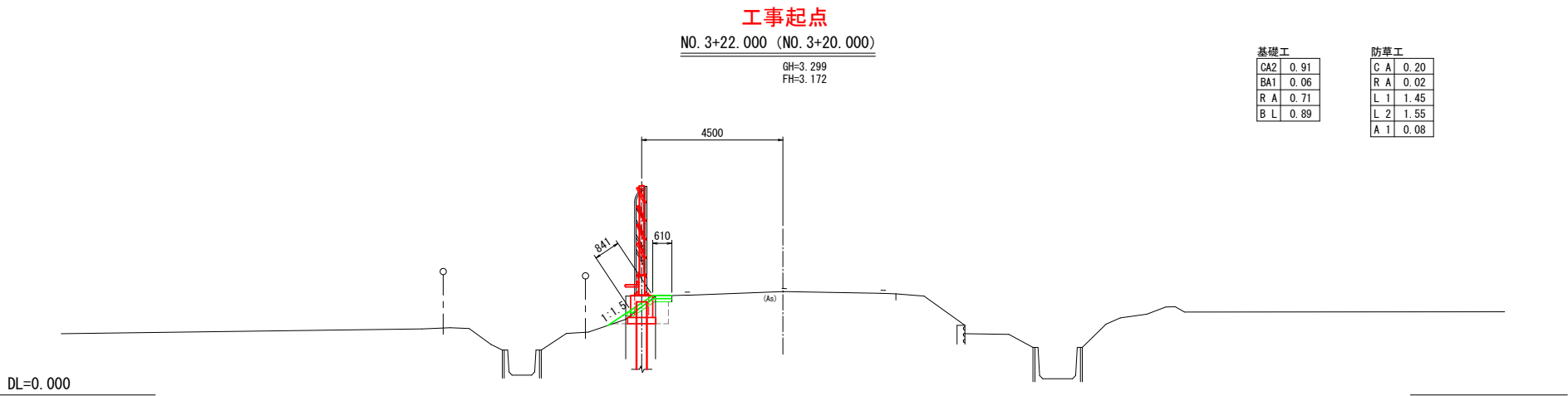
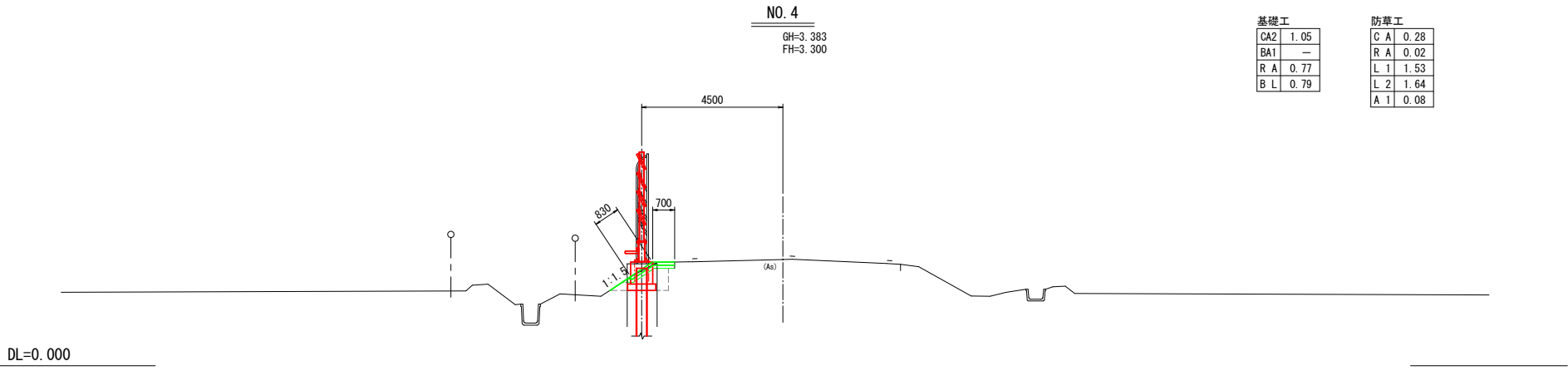
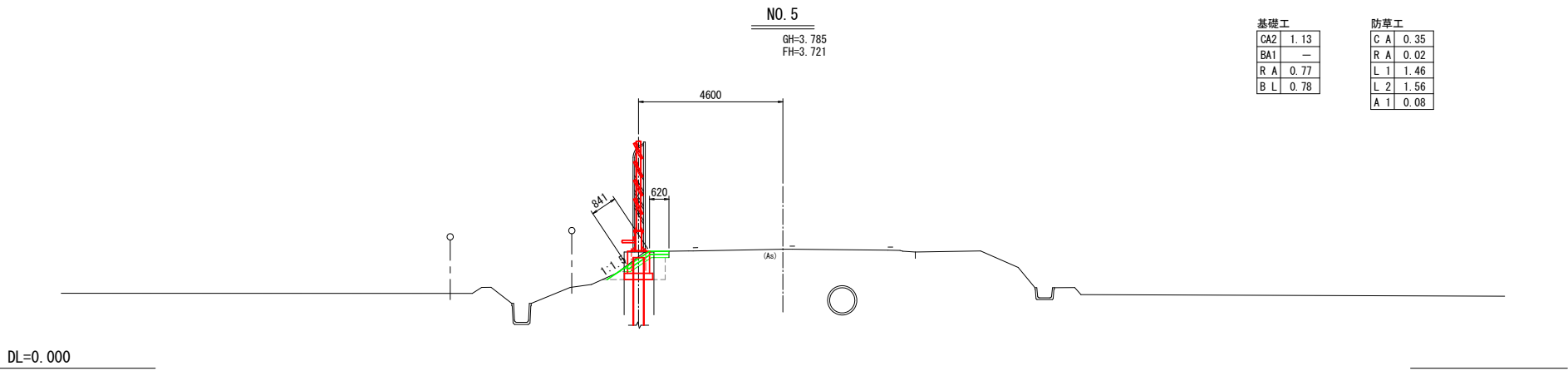


舗装構成

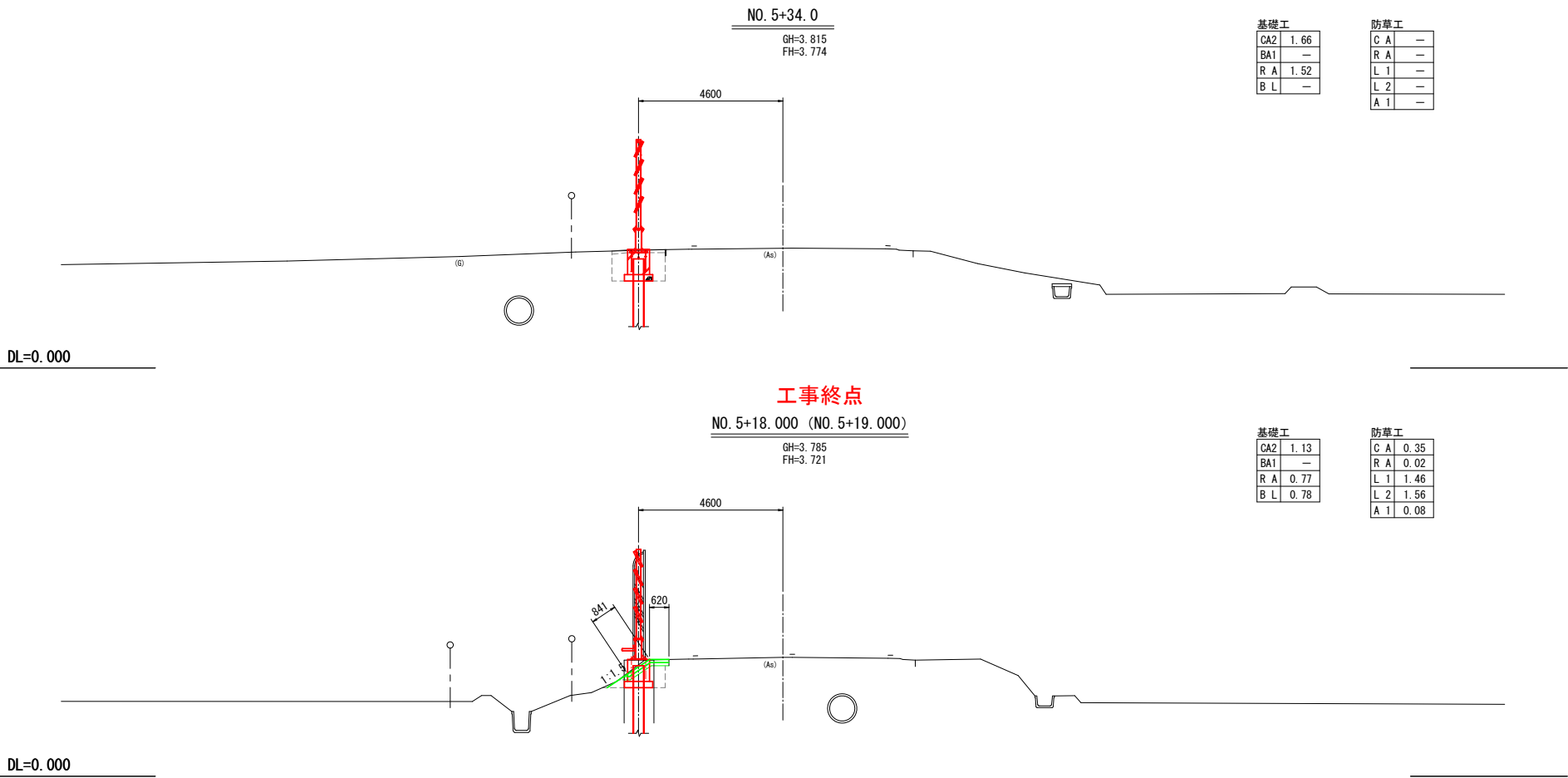
車 道 部

工 種	種 別	施工厚 (cm)
表 層 工	⑤ 再生密粒度As (13F)	3
表 層 工	② 再生密粒度As (13)	4
上層路盤工	粒調砕石 (M-40)	15
下層路盤工	再生砕石 (RC-40)	35
合 計		57

令和 8 年度 防 雪 工 事	
工事番号	線第5554号
路 線 名	鯉ヶ沢蟹田線
施工箇所	つがる市 木造吹原 地内
横断面 (1/2)	縮尺 S=1:100
図面番号	13 葉中 7
西北県土整備事務所	
青 森 県	



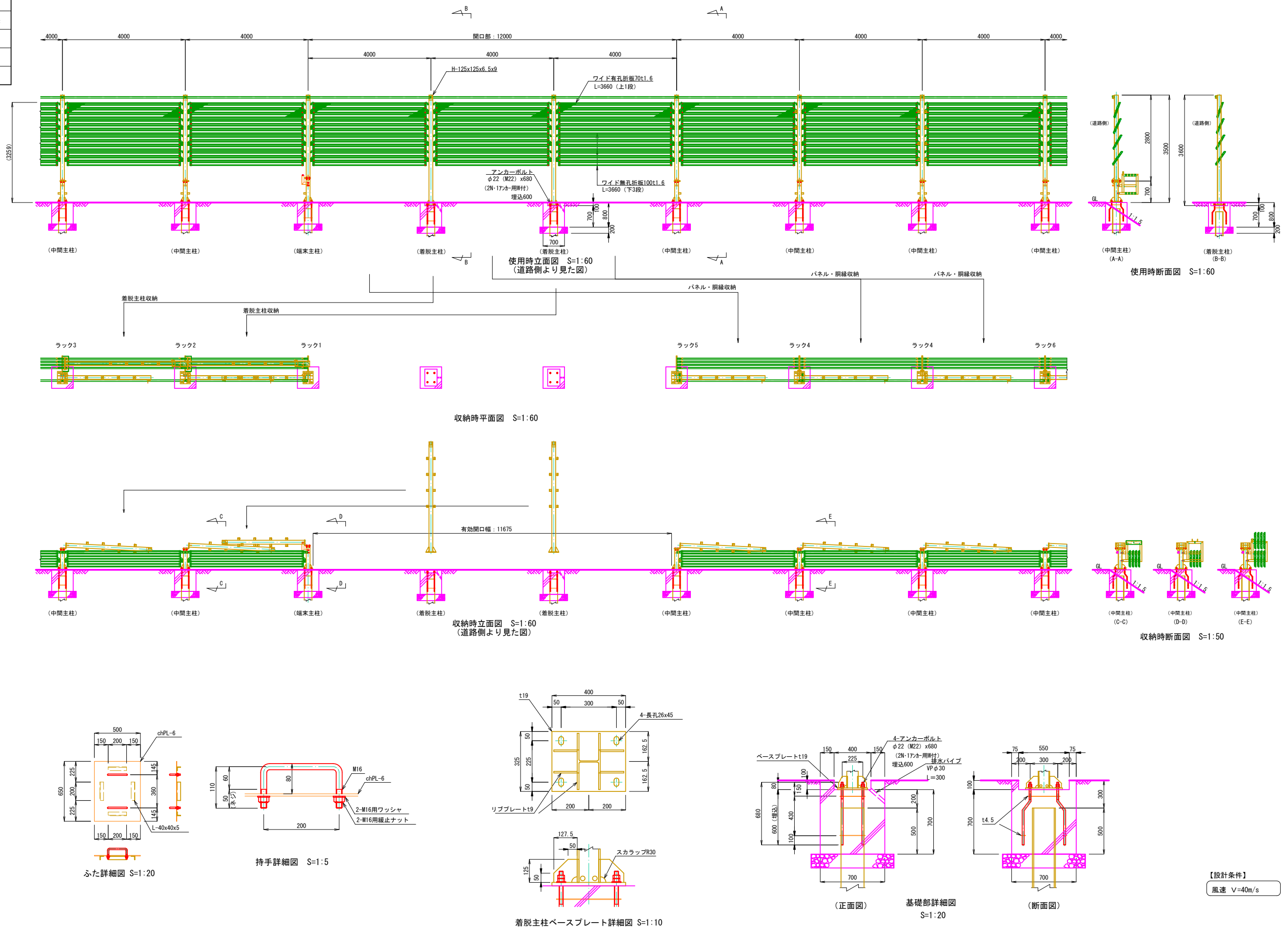
令和 8 年度 防 雪 工 事	
工事番号	線第5554号
路 線 名	鰐ヶ沢壁田線
施工箇所	つがる市 木造吹原 地内
横断面 (2/2)	縮尺 S=1:100
図面番号	13 葉中 8
西北県土整備事務所	
青 森 県	



令和 8 年度 防 雪 工 事	
工事番号	線第5554号
路 線 名	磐梯川線
施工箇所	つがる市 木造吹原 地内
防雪柵構造図	縮尺 図示
図面番号	13 葉中 9
西北県土整備事務所	
青 森 県	

防雪柵構造図

吹払柵：標準部(参考図)



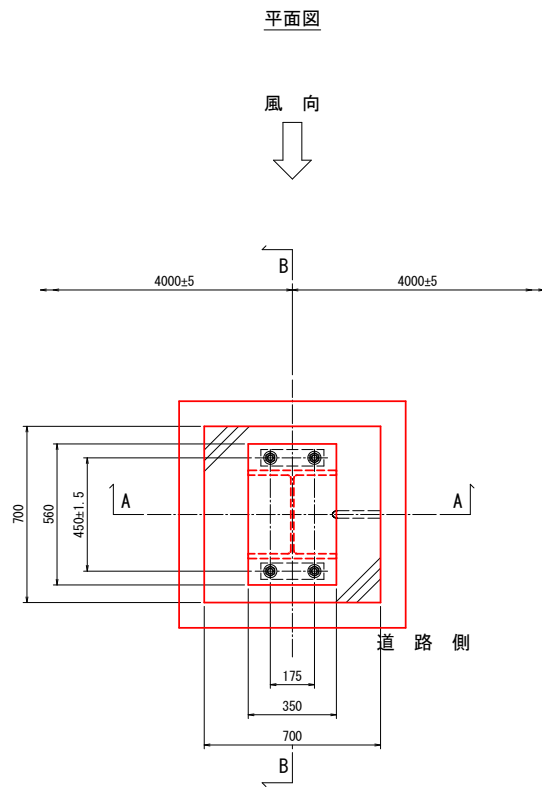
令和 8 年度 防 雪 工 事	
工事番号	線第5554号
路 線 名	鯉ヶ沢蟹田線
施工箇所	つがる市 木造吹原 地内
基礎工詳細図 (1/2)	縮尺 S=1:15
図面番号	13 葉中 10
西北県土整備事務所	
青 森 県	

基礎工詳細図 (1/2)

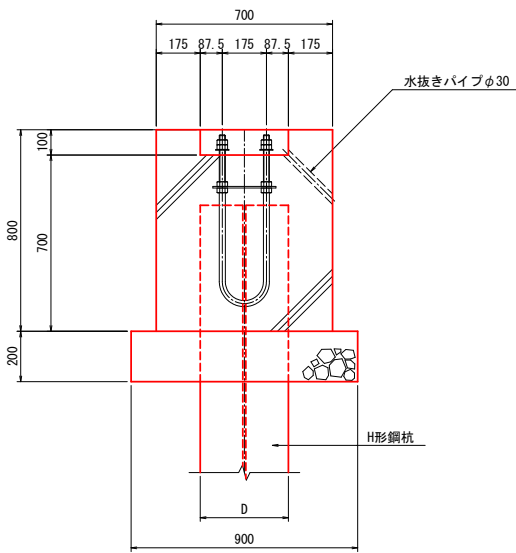
H型鋼杭基礎

脱 着 型

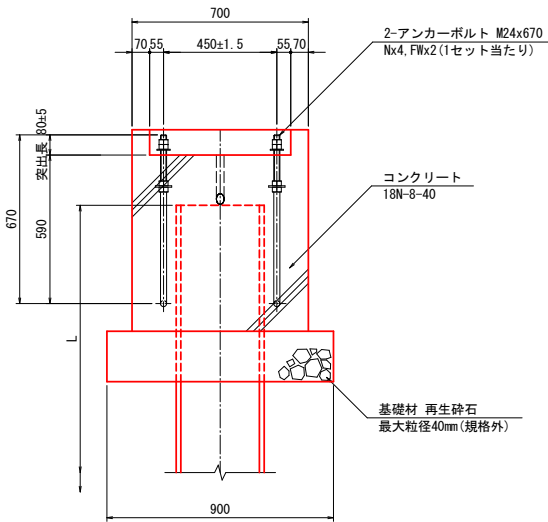
固 定 型



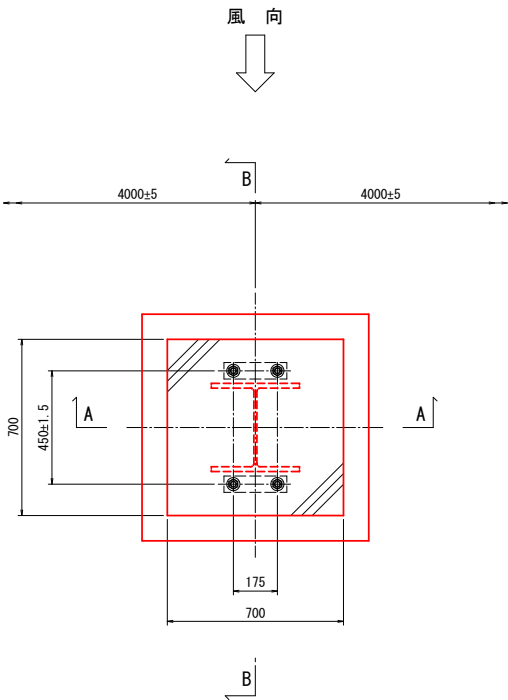
A-A断面図



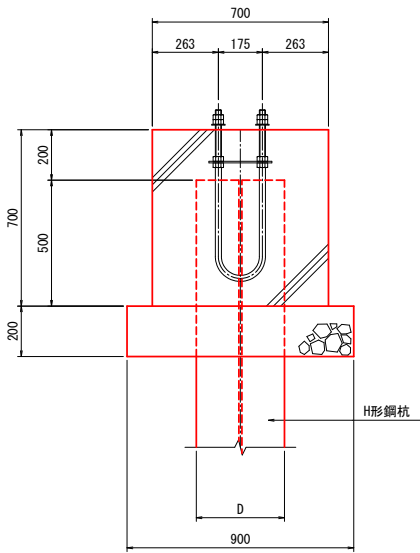
B-B断面図



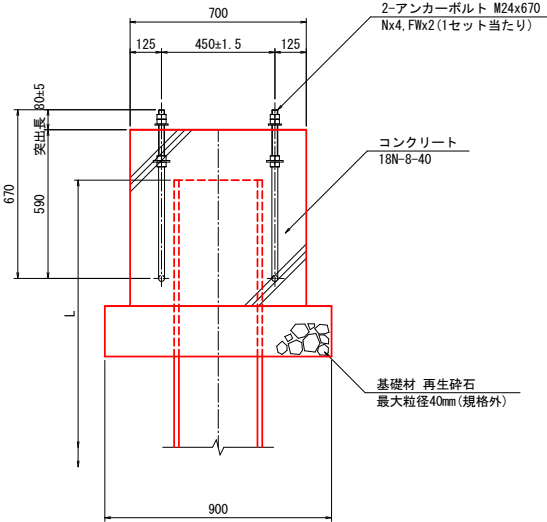
平面図



A-A断面図



B-B断面図

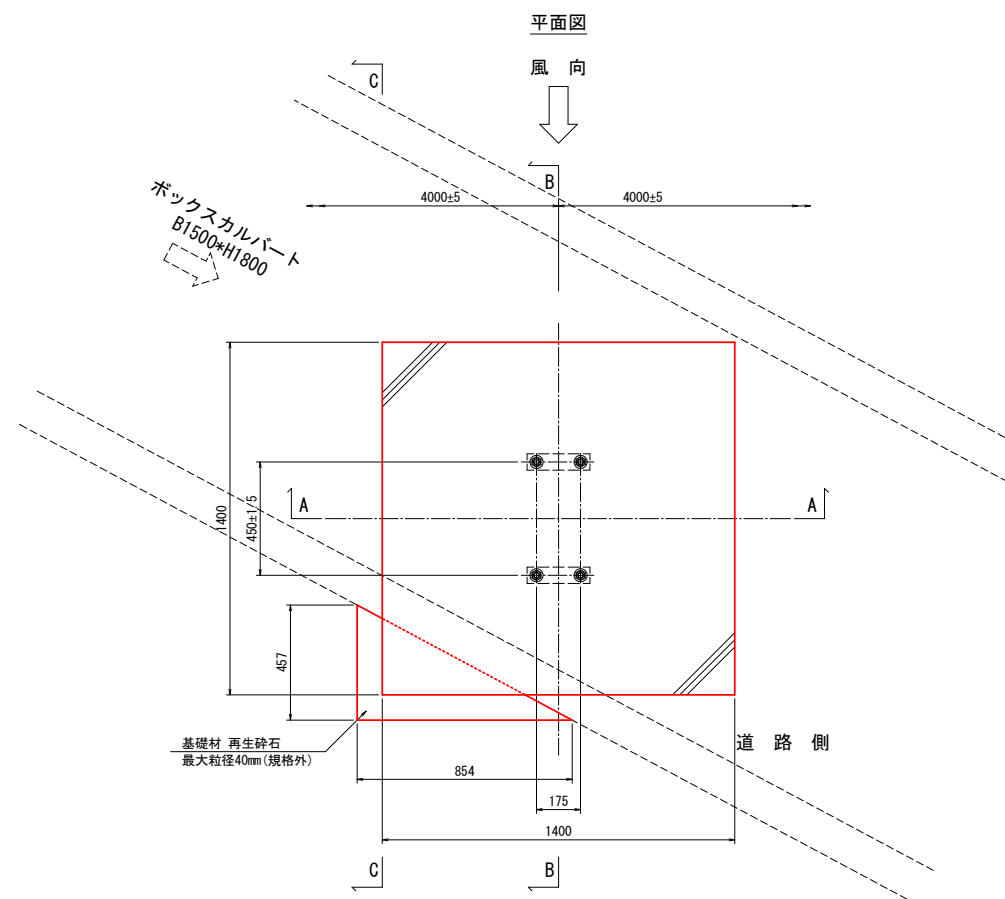


令和 8 年度 防 雪 工 事	
工事番号	繰第5554号
路 線 名 河 川	鯉ヶ沢置田線
施工箇所	つがる市 木造牧原 内地
基礎工詳細図(2/2)	縮尺 S=1:15
図面番号	13 葉中 11
西北県土整備事務所	
青 森 県	

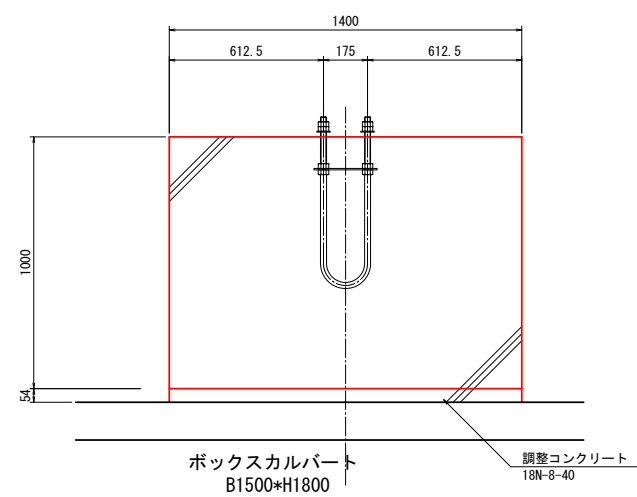
基礎工詳細図(2/2)

直接基礎

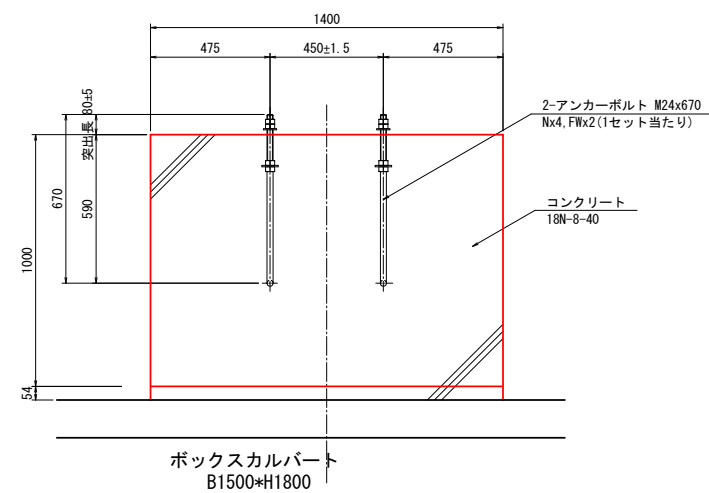
固定型



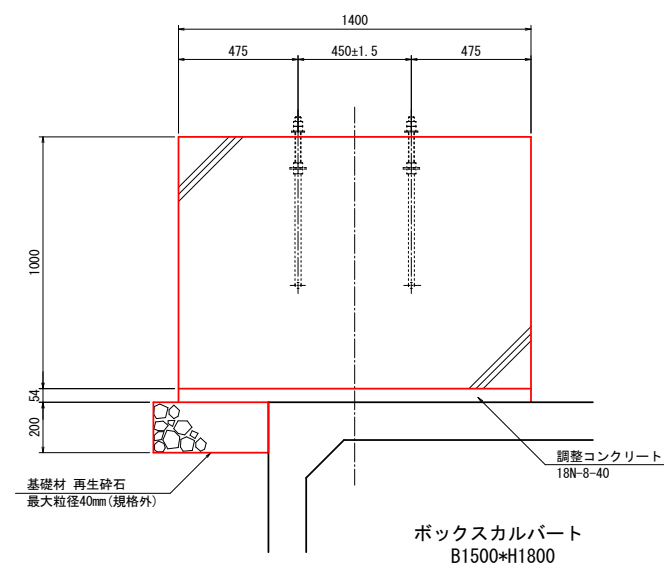
A-A断面图



B-B断面図

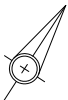


C-C断面图



令和 8 年度 防 雪 工 事	
工事番号	線第5554号
路 線 名	郷ヶ沢蟹田線
施工箇所	つがる市 木造吹原 地内
旧体撤去工図	縮尺 S=1:500
図面番号	13 葉中 12
西北県土整備事務所	
青 森 県	

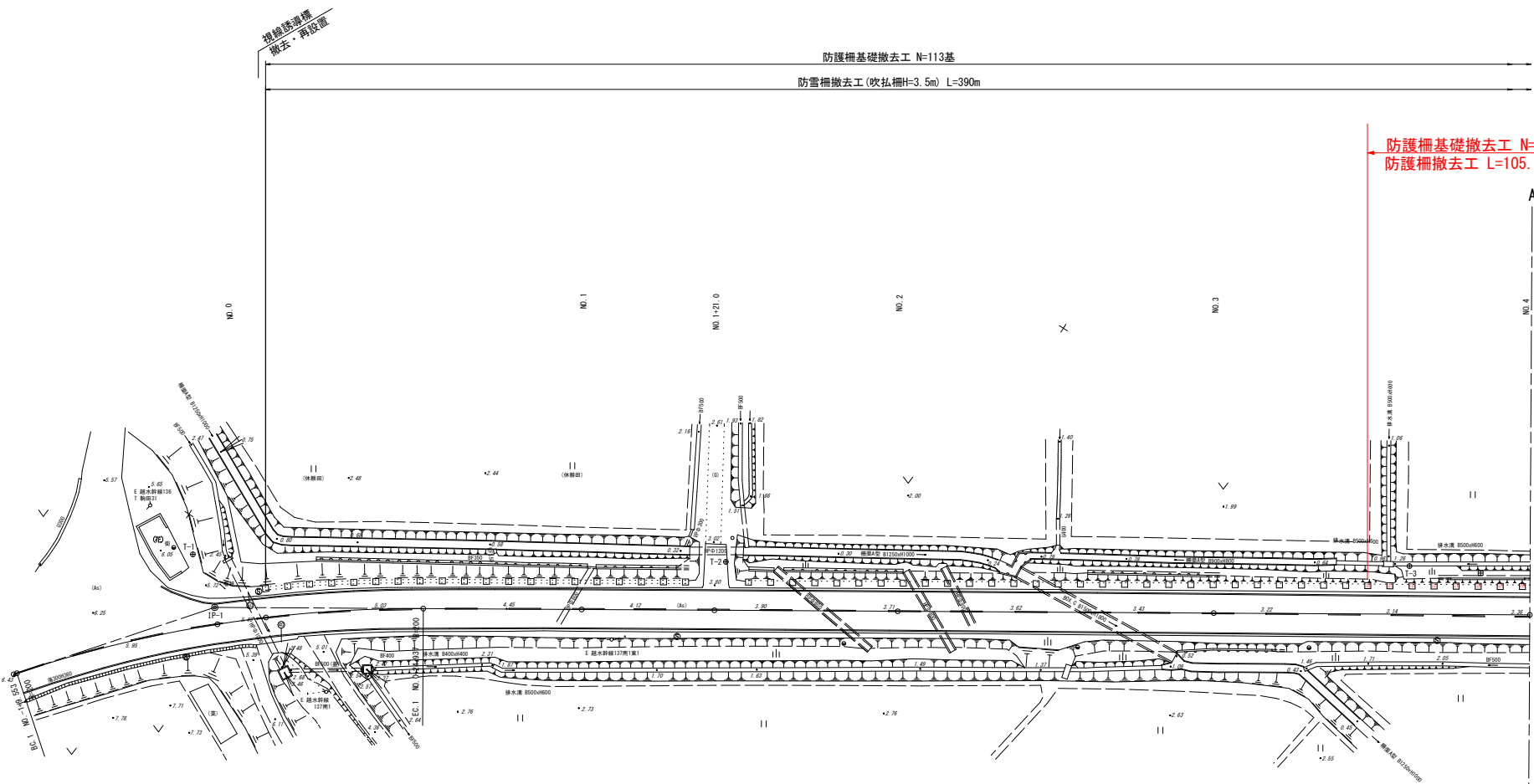
旧体撤去工図



S=1:500

平面図

S=1:500

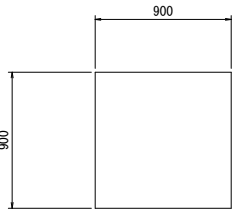
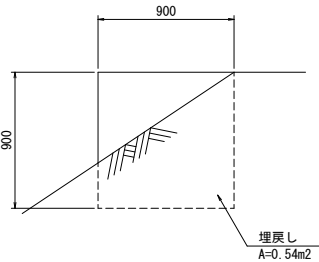


防雪柵基礎工

S=1:25

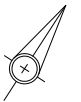
断面図

平面図



令和 8 年度			防 雪 工 事		
工事番号		線第5554号			
路 線 名		鯉ヶ沢蟹目線			
施工箇所		つがる市 木造吹原 地内			
旧体撤去工図(2/2)			縮尺		S=1:500
図面番号		13 葉中		13	
西北県土整備事務所					
青		森		県	

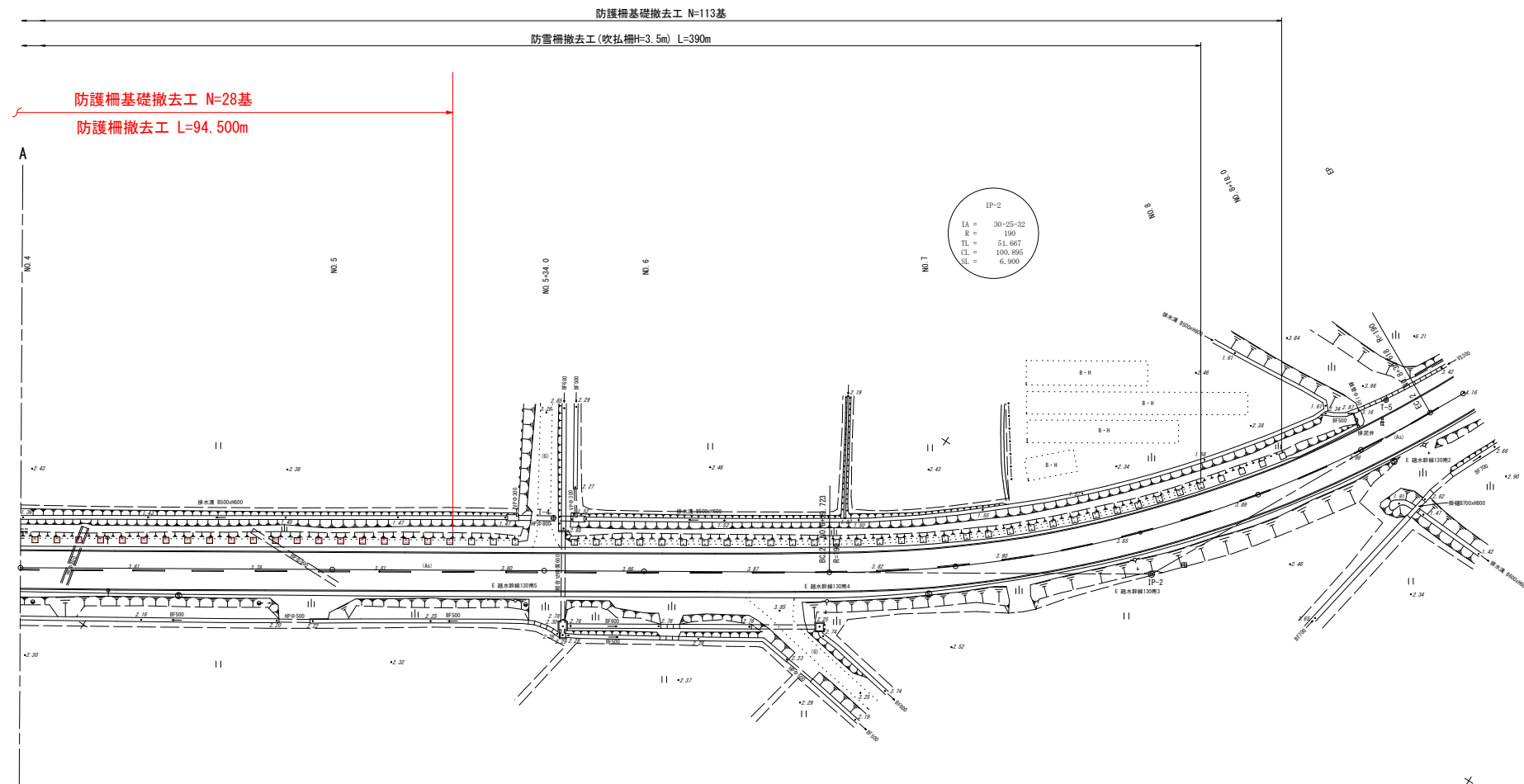
旧体撤去工図(2/2)



S=1:500

平面図

S=1 : 500



防雪柵基礎工

S=1:25

断面図

平面图

