令和8年度　下湯ダム貯水池調査業務委託	
業務番号	委　第　6010　号
路線 河川　名	下湯ダム
業務箇所	青森市大字下湯　地内
位置図	縮尺　1:50,000
図面番号	3　葉中　1
青森県東青県土整備事務所	
青　森　県	

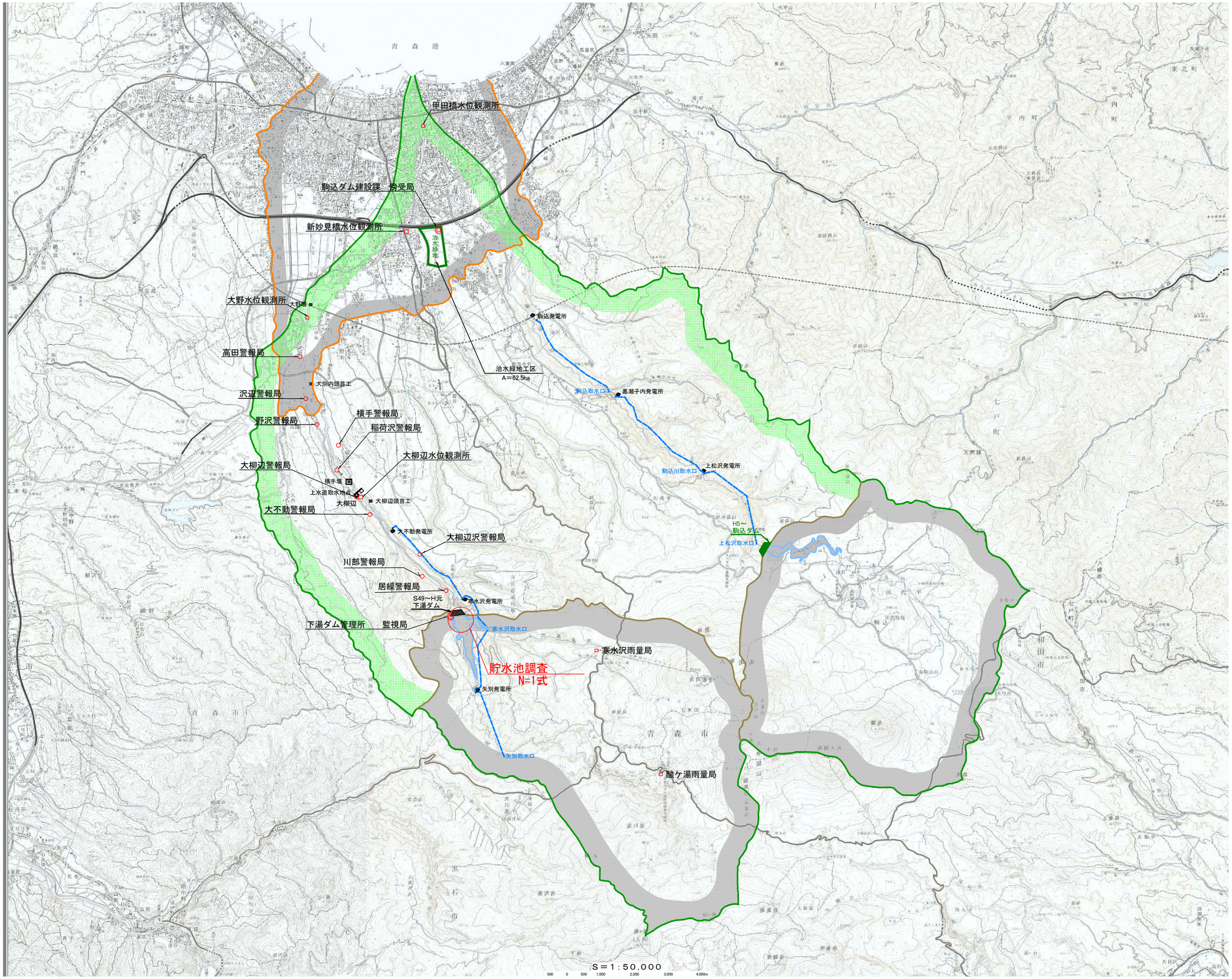

令和8年度　下湯ダム貯水池調査業務委託	
業務番号	委　第　6010　号
路線 河川　名	下湯ダム
業務箇所	青森市大字下湯　地内
取水口平面図	縮尺　－
図面番号	3　葉中　2
青森県東青県土整備事務所	
青　森　県	

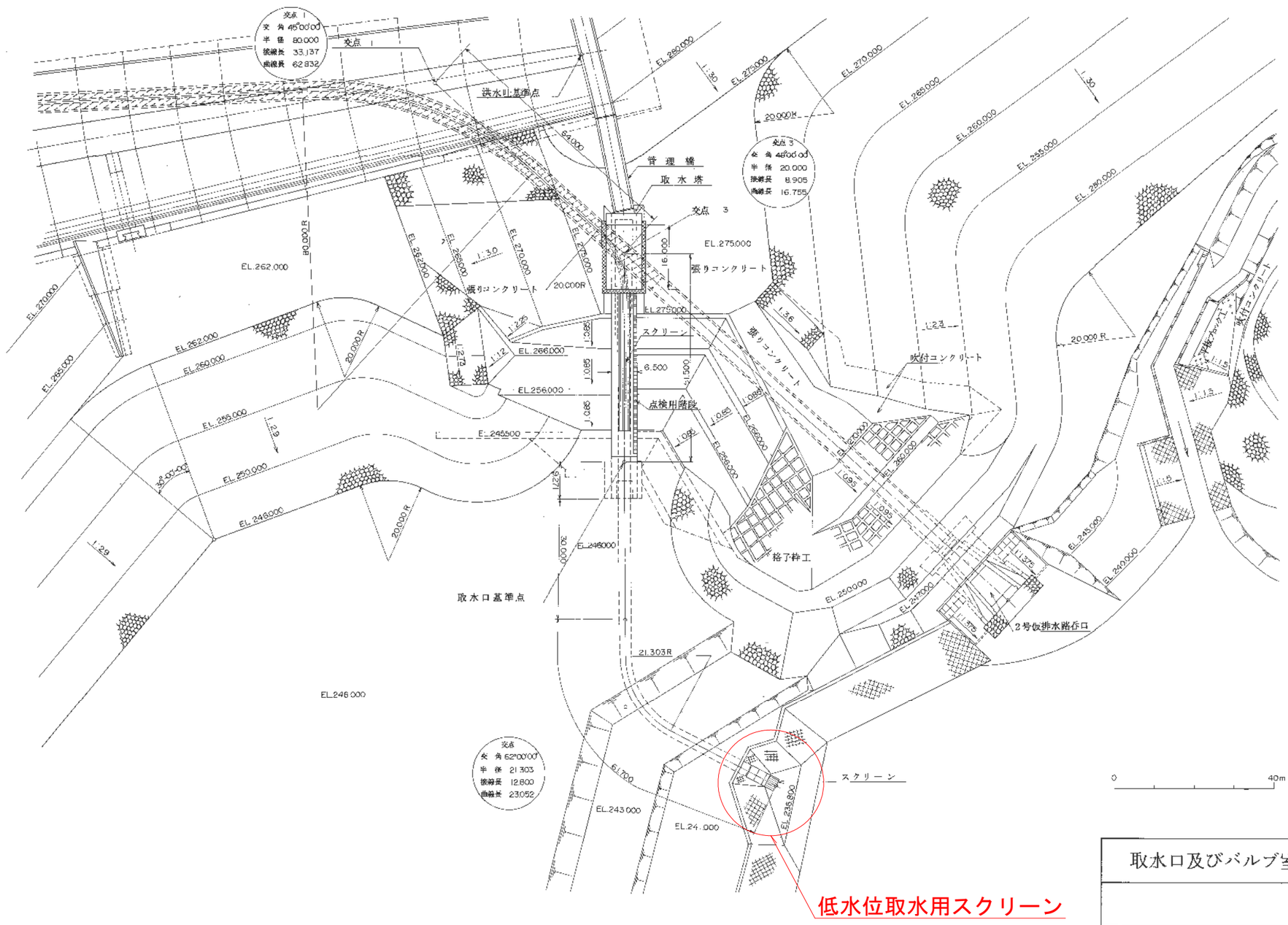

取水口及びバルブ室

取水口平面図

令和8年度　下湯ダム貯水池調査業務委託	
業務番号	委　第　6010　号
路線 河川　名	下湯ダム
業務箇所	青森市大字下湯　地内
取水口縦断面図 及び正面図	縮尺　－
図面番号	3　葉中　3
青森県東青県土整備事務所	
青　森　県	

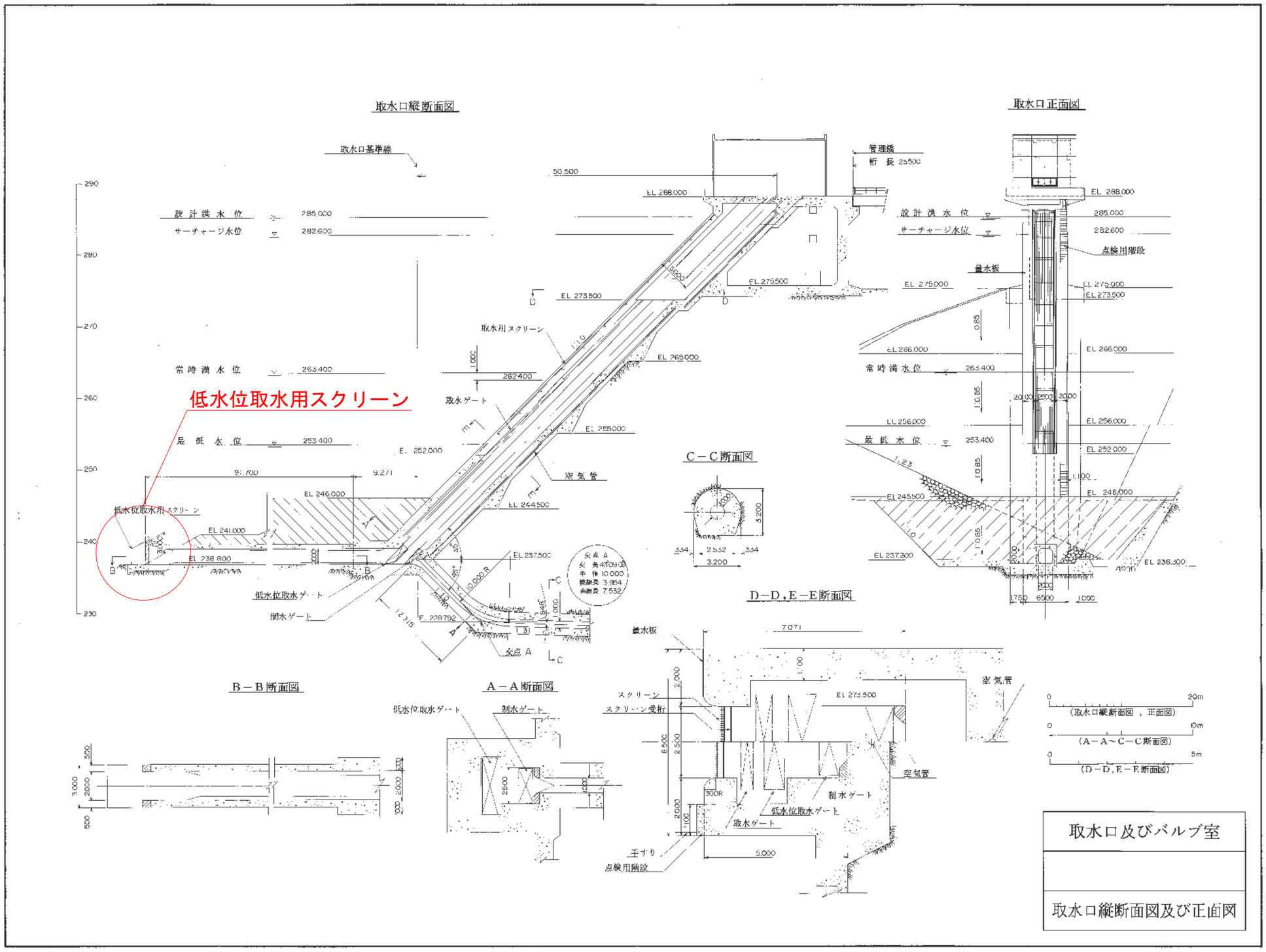

取水口及びバルブ室

取水口縦断面図及び正面図