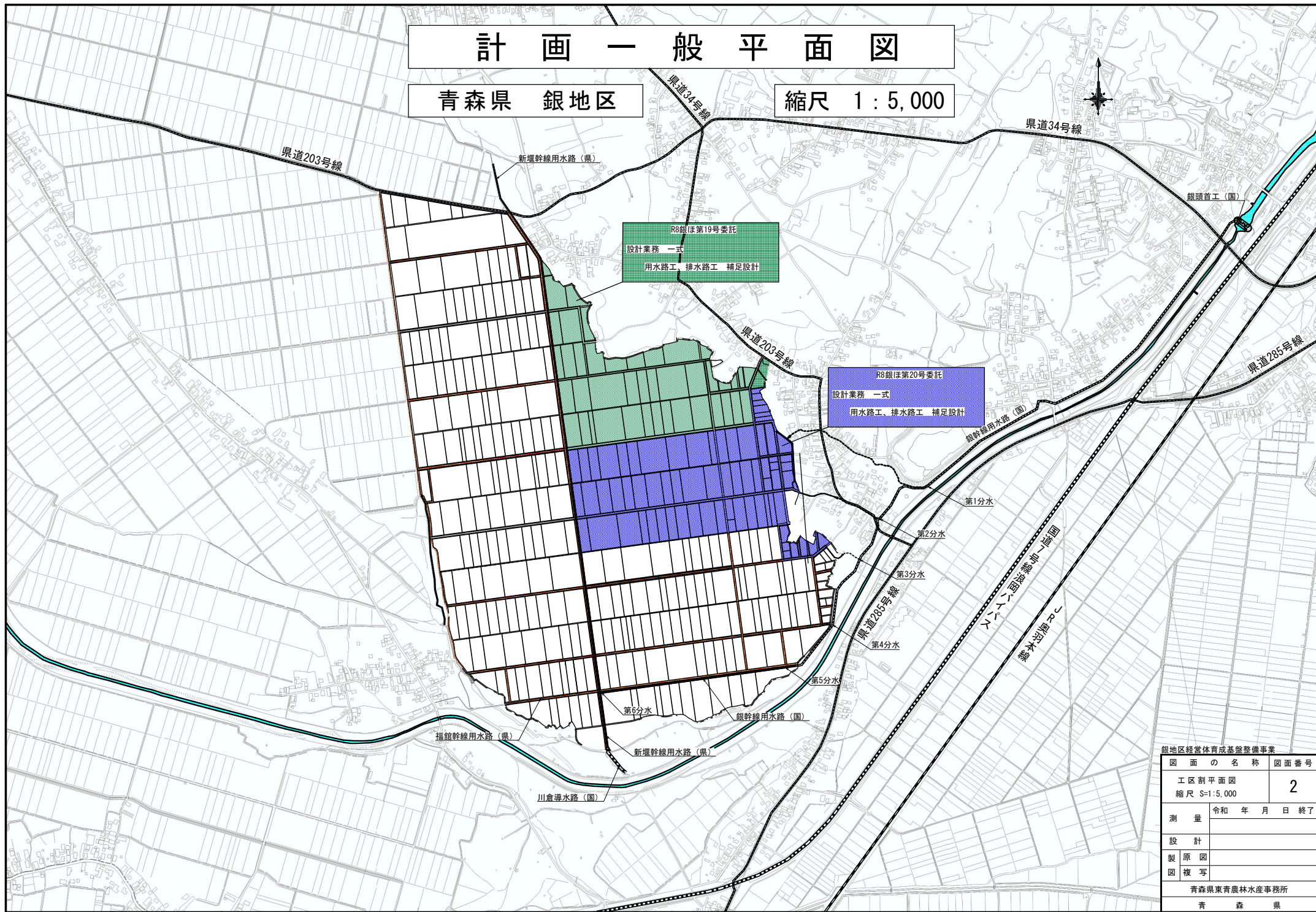


計 画 一 般 平 面 図

青森県 銀地区

縮尺 1 : 5,000

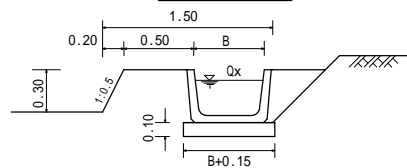


銀地区経営体育成基盤整備事業

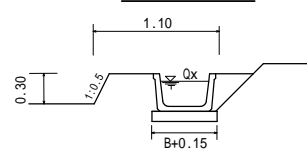
図 面 の 名 称		図面番号
工区割平面図 縮尺 S=1:5,000		2
測 量	令和 年 月 日 終了	
設 計		
製 原 図		
図 複 写		
青森県東青農林水産事務所		
青 森 県		

主要構造図


支用



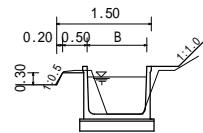
小用



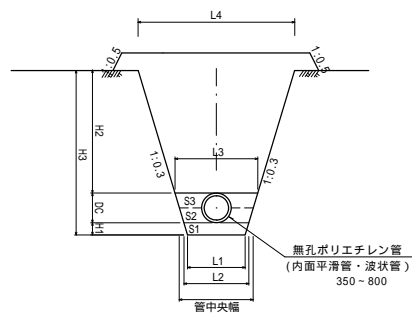
支線道路 (型)




支線排水路



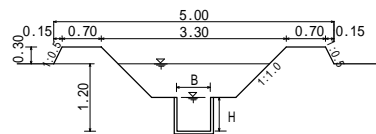
管排水路




支線道路 (型)




小排水路



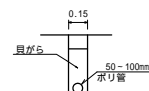
支線道路 (型)



暗渠排水工



吸水渠



集水渠

