

令和8年度河床整理事工

工事番号

繰河床第5071号

路線名

大秋川

施工箇所

中津軽郡西目屋村大字大秋地内

位置図

縮尺 1:50,000

図面番号

6 葉中 1

中南県土整備事務所

青森県

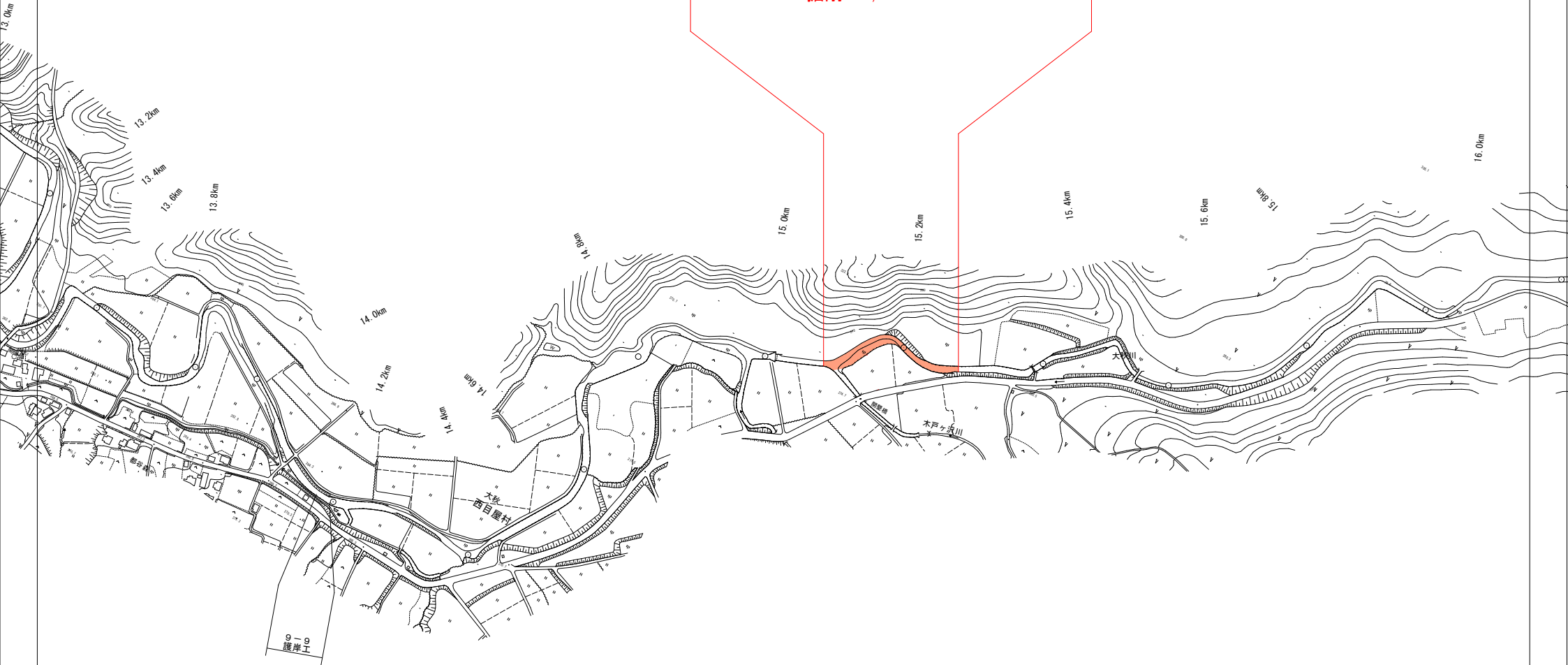




令和8年度 河床整理工事	
工事番号	横河床第5071号
河川名	大 秋 川
施工箇所	中津軽郡西目屋村 大字大秋 地内
平面図	縮尺 1:5000
図面番号	6 葉中 2
中南県土整備事務所	
青 森 県	

# 平面図

S=1:5000



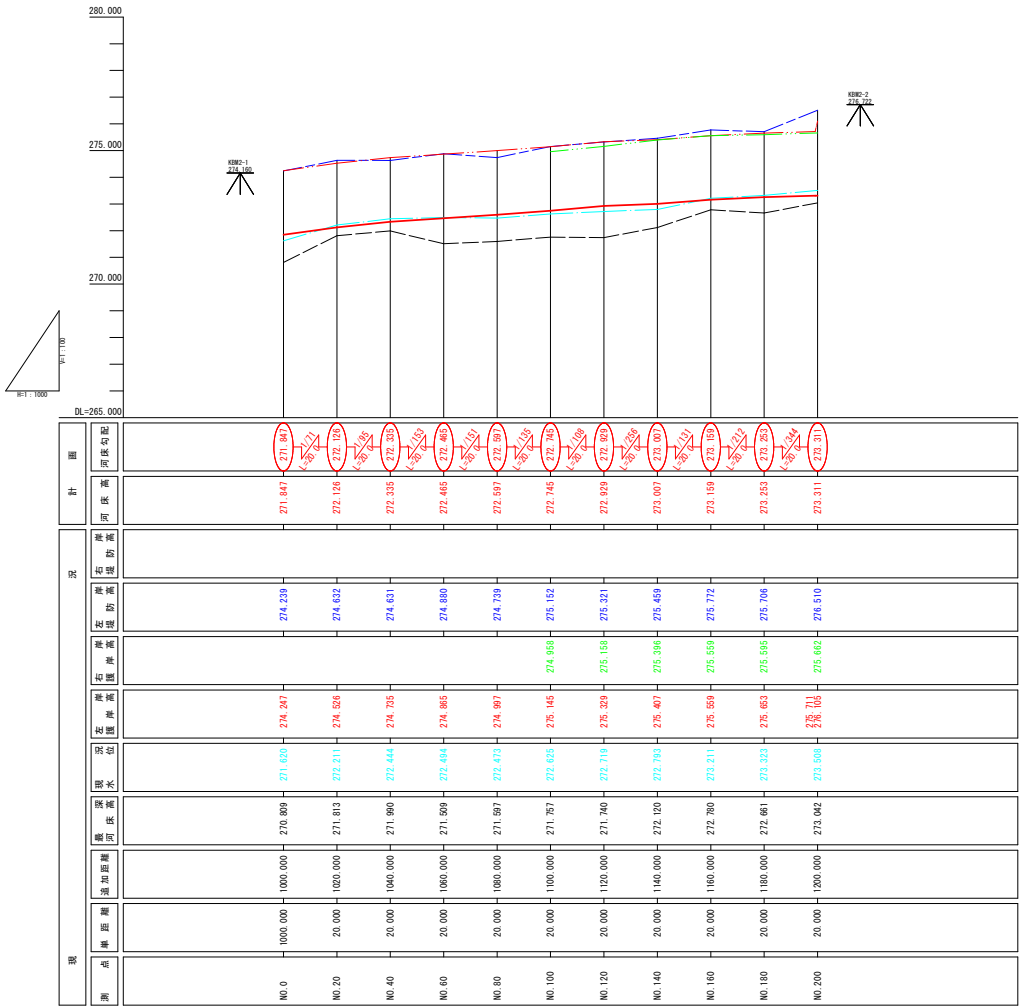
令和8年度 河床整理工事	
工事番号	緑河床第5071号
河川名	大秋川
施工箇所	中津軽郡西目黒村大字大秋 地内
縦断面	縮尺 V=1:100 H=1:1000
図面番号	6葉中3
中南県土整備事務所	
青森県	

2工区  
NO.0 ~ NO.200 (1/1)

凡 例	
計画河床高	———
右岸堤防高	———
左岸堤防高	———
右岸護岸高	———
左岸護岸高	———
現況水位	———
最深河床高	———

縦断面図

V=1:100  
H=1:1000



令和8年度	河床整理工事
工事番号	緑河床第5071号
河川名	大秋川
施工箇所	中津粒前谷田里村大字大秋 地内
横断図(1/2)	縮尺 1:100
図面番号	6葉中4
中南県土整備事務所	
青森県	

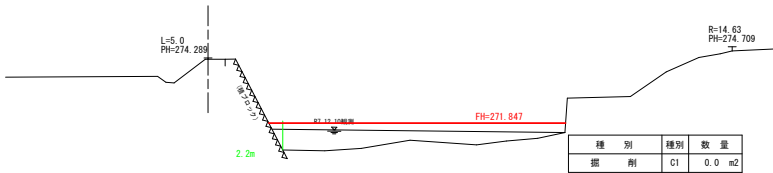
2工区  
NO.0 ~ NO.100 (1/2)

横断図(1/2)

S=1:100

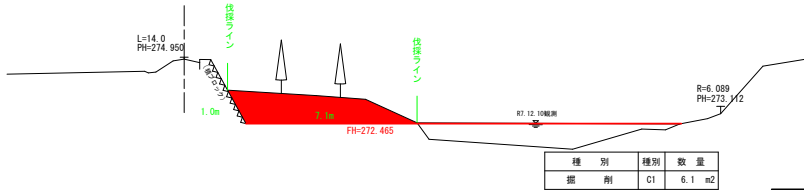
NO.0

GH=274.239  
FH=271.847



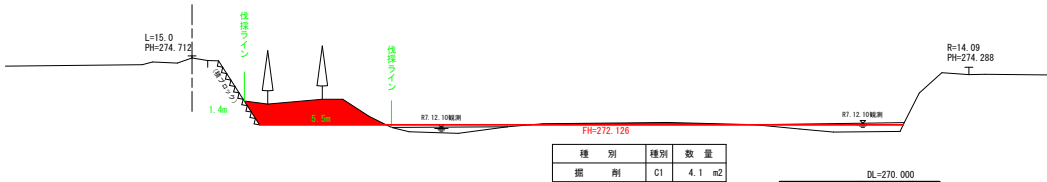
NO.60

GH=274.880  
FH=272.465



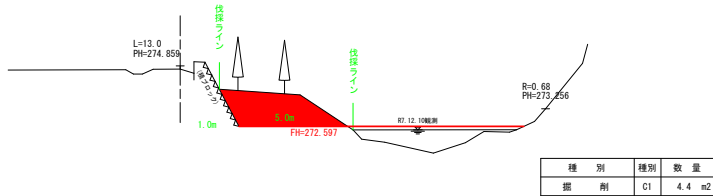
NO.20

GH=274.632  
FH=272.126



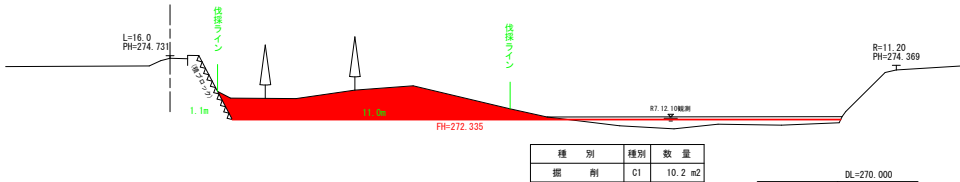
NO.80

GH=274.739  
FH=272.597



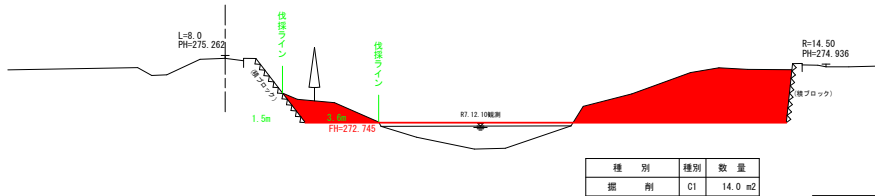
NO.40

GH=274.631  
FH=272.335



NO.100

GH=275.152  
FH=272.745



NO.105

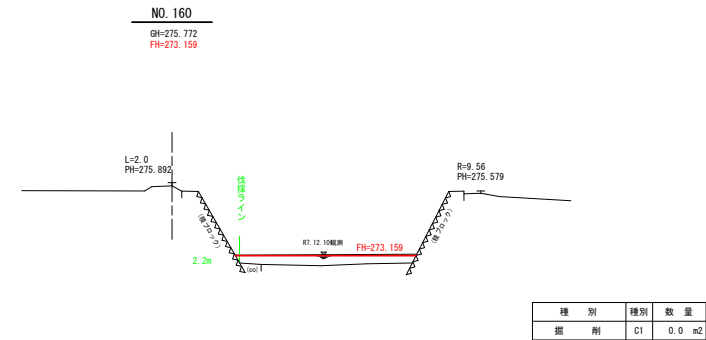
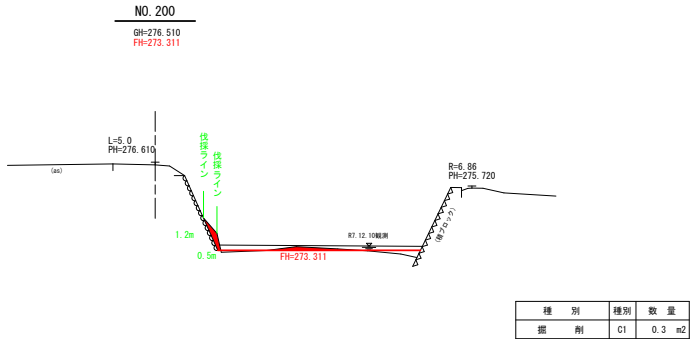
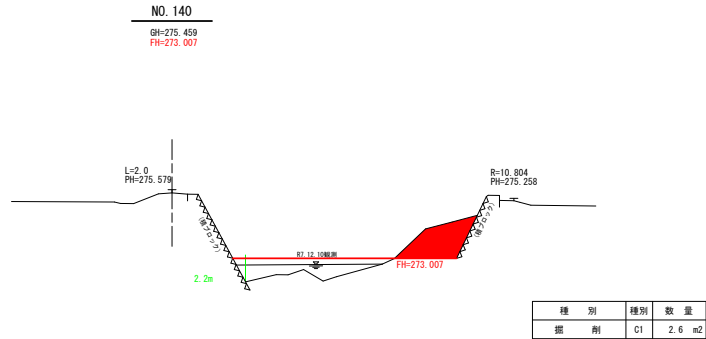
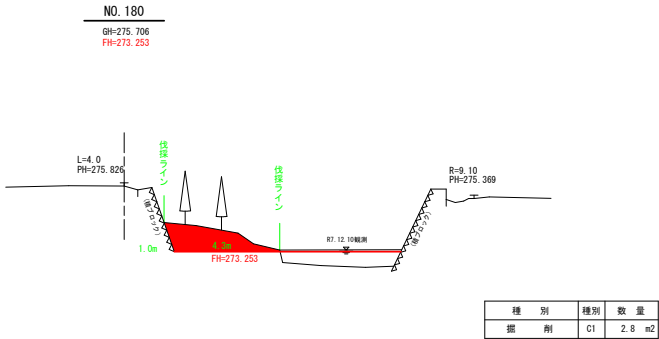
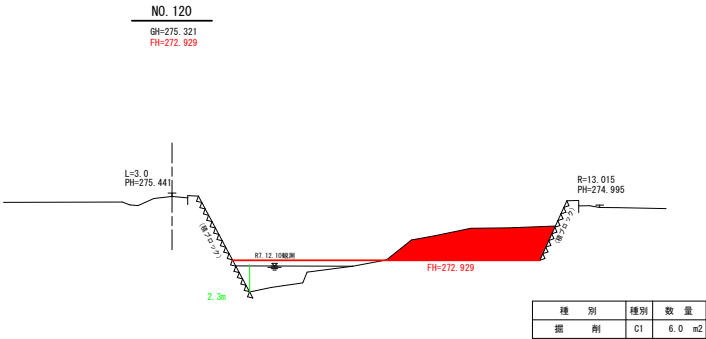
0.0m

令和8年度 河床整理工事	
工事番号	緑河床第5071号
河川名	大秋川
施工箇所	中津緑町西田里村大字大秋 地内
横断面(2/2)	幅尺 1:100
図面番号	6 葉中 5
中南県土整備事務所	
青 森 県	

2工区  
NO.120 ~ NO.200 (2/2)

# 横断面図(2/2)

S=1:100



令和8年度 河床整理工事	
工事番号	繰河床第5071号
河川名	大 秋 川
施工箇所	中津軽郡西目屋村 大字大秋 地内
仮設工（参考図）	縮尺 図示
図面番号	6 葉中 6
中南県土整備事務所	
青 森 県	

工事用道路工平面図（参考図）  
S=1:2,500



工事用道路工標準断面図（参考図）  
S=1:50

