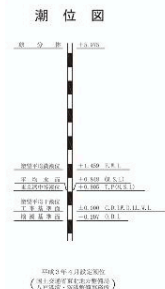


令和8年度 八戸港八太郎E岸壁エプロン 災害復旧(その1)工事	
工事番号	第 2402 号
港湾名	八 戸 港
施行箇所	八戸市大字河原木地内
位置図	縮尺 ー
図面番号	4 葉中 1
八 戸 港 管 理 所	
青 森 県	



位置
八戸港は東経141°30'、北緯40°33'、本州の北端である青森県の東南部に位置し、太平洋に面している。

港湾区域
下大谷三角点(15.51m)(北緯40°34'29"、東経141°28'02")から26°13.29mの地点から18°41'370mの地点まで引いた線、同地点から90°2,200mの地点まで引いた線、同地点から122°50'3,960mの地点まで引いた線、同地点から日出岩(3.3m)に引いた線、同岩から180°に引いた線及び陸岸により囲まれた海面並びに新井田川漁橋下流の河川水面及び馬淵川縁切堤下流旧馬淵川水面。(面積3,136.4ha)

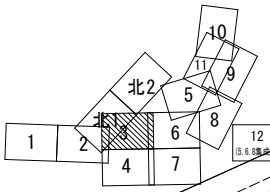
八戸港港湾平面図

施工箇所

臨港道路一覧表
LIST OF PORT ROADS

No.	路 名	延長(m)
①	市川 沿 道	1,413.1
②	白 銀 北 沿 道	5,699.2
③	八太郎 1 号岸壁	1,671.6
④	八太郎 1 号岸壁 1 号線	157.2
⑤	八太郎 1 号岸壁 2 号線	77.5
⑥	八太郎 1 号岸壁 3 号線	77.5
⑦	八太郎 1 号岸壁 4 号線	77.9
⑧	八太郎 1 号岸壁 5 号線	443.0
⑨	八太郎 1 号岸壁 6 号線	65.0
⑩	八太郎 1 号岸壁 7 号線	36.0
⑪	八太郎 1 号岸壁 8 号線	49.5
⑫	八太郎 1 号岸壁 9 号線	32.9
⑬	八太郎 1 号岸壁 10 号線	297.4
⑭	八太郎 1 号岸壁 11 号線	209.6
⑮	八太郎 3 号岸壁 1 号線	1,691.6
⑯	八太郎 3 号岸壁 2 号線	221.9
⑰	八太郎 3 号岸壁 3 号線	37.7
⑱	八太郎 3 号岸壁 4 号線	181.2
⑲	八太郎 3 号岸壁 5 号線	181.2
⑳	八太郎 3 号岸壁 6 号線	89.0
㉑	八太郎 3 号岸壁 7 号線	3,284.0
㉒	八太郎 3 号岸壁 8 号線	784.4
㉓	八太郎 3 号岸壁 9 号線	294.2
㉔	八太郎 3 号岸壁 10 号線	439.3
㉕	八太郎 3 号岸壁 11 号線	568.0
㉖	白 銀 第 1 号 線	644.1
㉗	白 銀 第 2 号 線	354.8
㉘	白 銀 第 3 号 線	658.1
㉙	白 銀 第 4 号 線	282.0
㉚	白 銀 第 5 号 線	409.7
㉛	白 銀 第 6 号 線	503.2
㉜	白 銀 第 7 号 線	81.1
㉝	白 銀 西 2 号 線	136.6
㉞	白 銀 西 1 号 線	322.4
㉟	白 銀 東 1 号 線	282.9
㊱	白 銀 東 2 号 線	299.0
㊲	白 銀 東 3 号 線	165.2
㊳	白 銀 東 4 号 線	274.8
㊴	白 銀 東 5 号 線	121.0
㊵	八太郎 4 号岸壁 1 号線	81.1
㊶	八太郎 4 号岸壁 2 号線	176.5
㊷	八太郎 4 号岸壁 3 号線	177.0
㊸	八太郎 4 号岸壁 4 号線	383.4
㊹	八太郎 4 号岸壁 5 号線	688.2
㊺	八太郎 4 号岸壁 6 号線	80.6
㊻	八太郎 4 号岸壁 7 号線	80.6
㊼	八太郎 4 号岸壁 8 号線	80.6
㊽	八太郎 4 号岸壁 9 号線	80.6
㊾	八太郎 4 号岸壁 10 号線	80.6
㊿	八太郎 4 号岸壁 11 号線	80.6
㉑	八太郎 2 号岸壁 1 号線	1,231.0
㉒	八太郎 2 号岸壁 2 号線	193.5
㉓	八太郎 2 号岸壁 3 号線	85.6
㉔	八太郎 2 号岸壁 4 号線	83.7
㉕	八太郎 2 号岸壁 5 号線	438.5
㉖	八太郎 2 号岸壁 6 号線	280.7
㉗	八太郎 2 号岸壁 7 号線	79.0
㉘	八太郎 2 号岸壁 8 号線	97.0
㉙	八太郎 2 号岸壁 9 号線	318.2
㉚	八太郎 2 号岸壁 10 号線	318.2
㉛	八太郎 2 号岸壁 11 号線	487.2
㉜	八太郎 2 号岸壁 12 号線	74.7
㉝	合 計	32,289.7

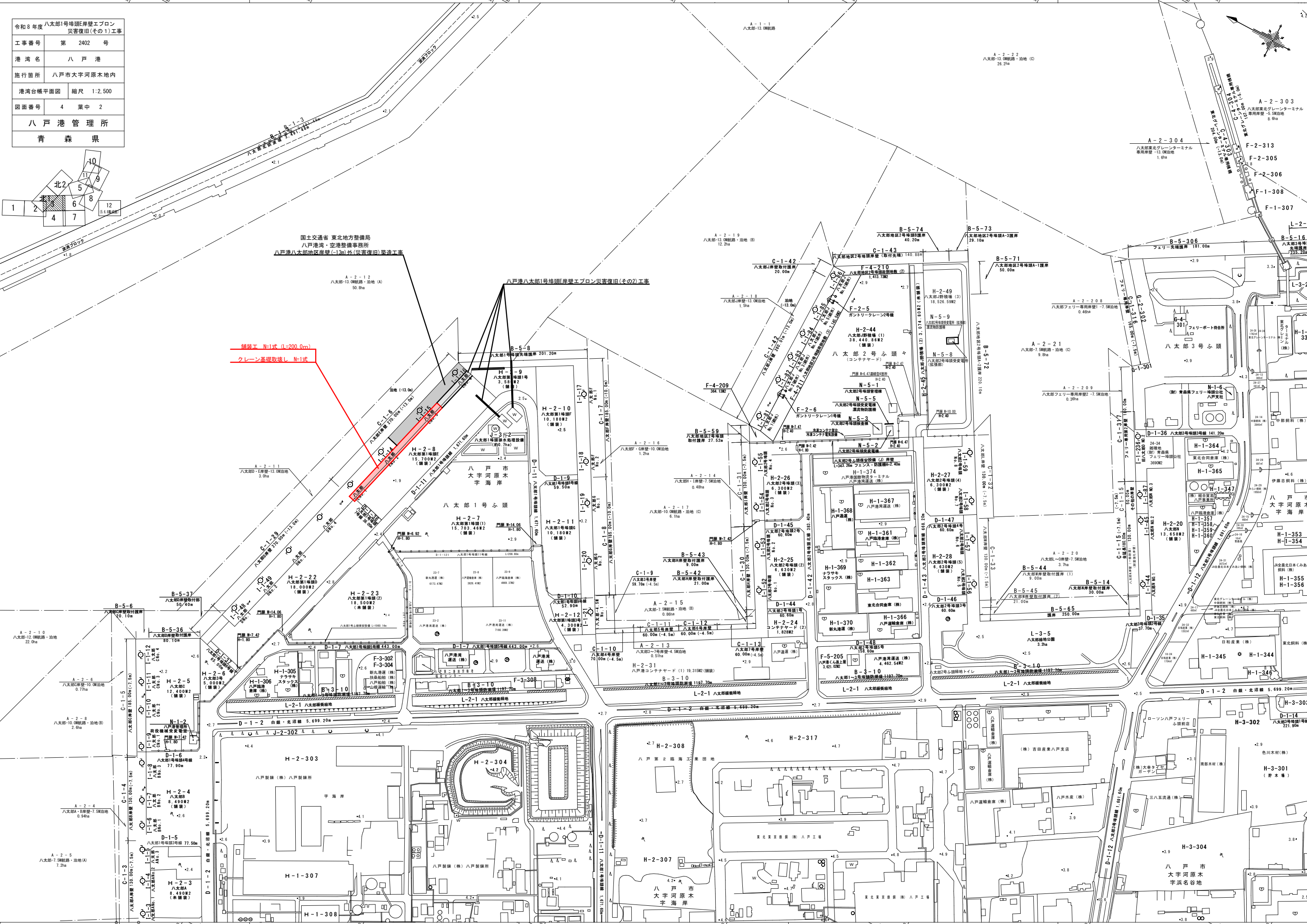
令和8年度 八太郎1号埠頭E岸壁エプロン災害復旧(その1)工事	
工事番号	第 2402 号
港湾名	八 戸 港
施行箇所	八戸市大字河原木地内
港湾台帳平面図	縮尺 1:2,500
図面番号	4 葉中 2
八 戸 港 管 理 所	
青 森 県	



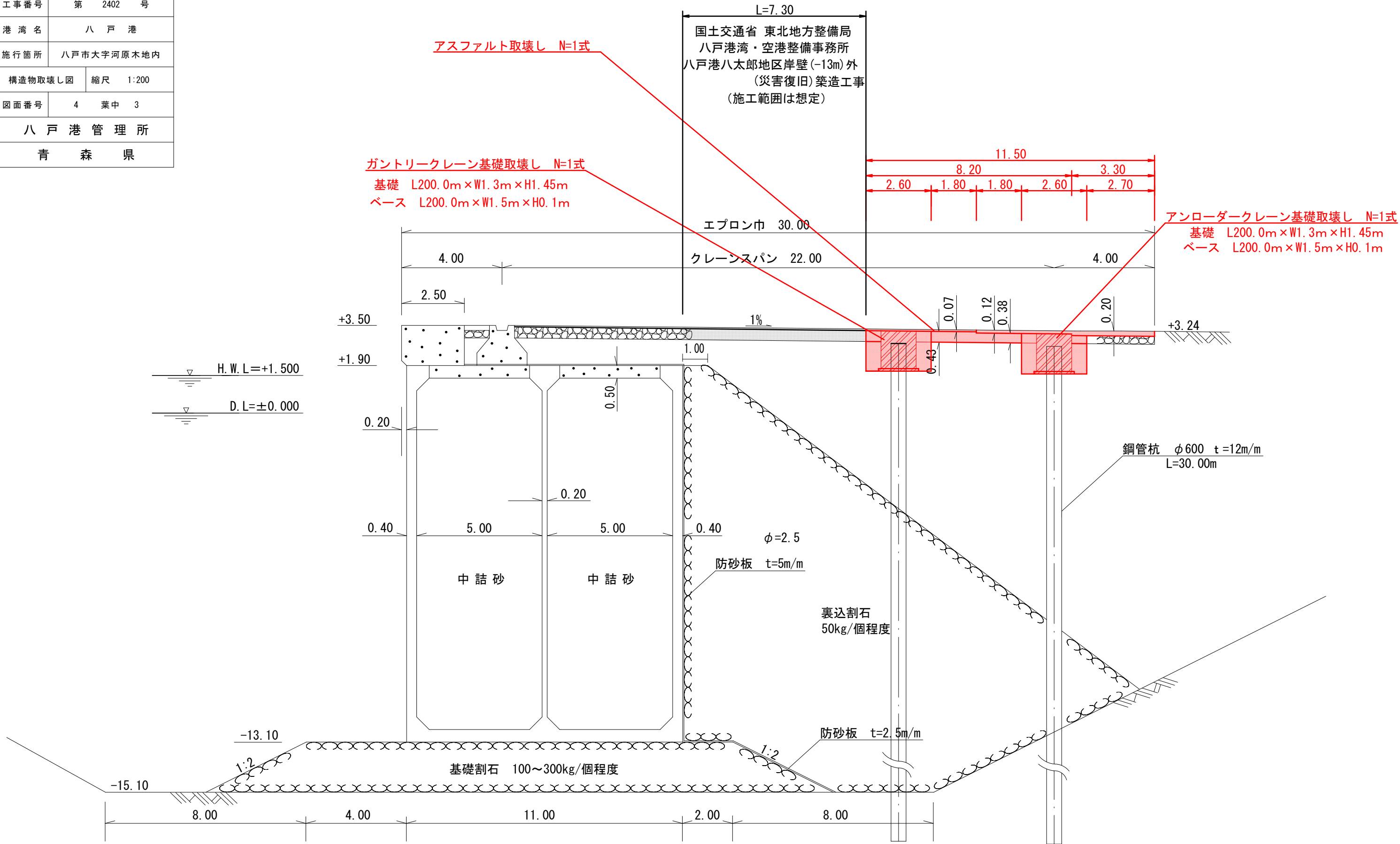
国土交通省 東北地方整備局
八戸港湾・空港整備事務所
八戸港八太郎地区岸壁(-13m)外(災害復旧)築造工事

八戸港八太郎1号埠頭E岸壁エプロン災害復旧(その2)工事

舗装工 N=1式 (L=200.0m)
クレーン基礎取壊し N=1式



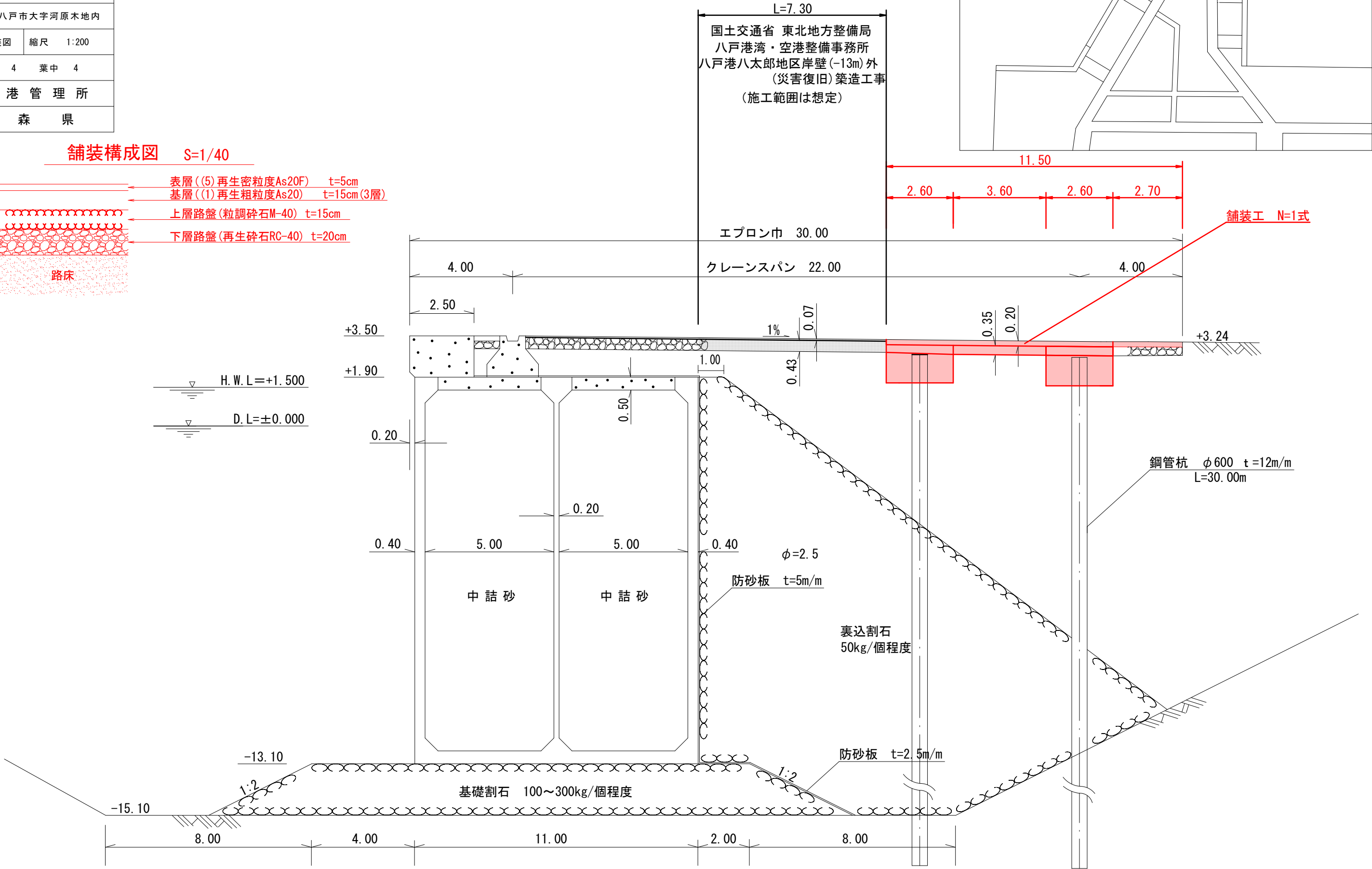
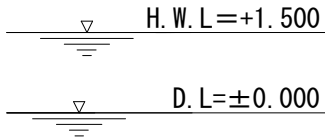
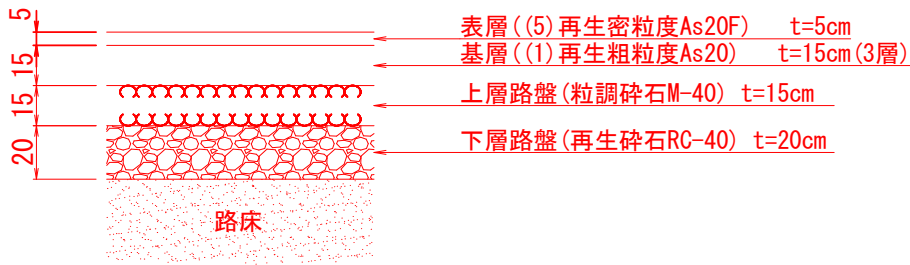
令和8年度 八太郎1号埠頭E岸壁エプロン 災害復旧(その1)工事		
工事番号	第 2402 号	
港湾名	八 戸 港	
施行箇所	八戸市大字河原木地内	
構造物取壊し図	縮尺	1:200
図面番号	4 葉中	3
八 戸 港 管 理 所		
青 森 県		



※本図面は参考図(想定)となり、受注者は現地調査し、延長、形状及び勾配等は発注者と変更協議のうえ、施工範囲を決定のこと。
※鋼管杭は取壊しせず、残地とする。(別途設計変更にて控除のこと。)
※施工手法に疑義がある場合は発注者と協議のこと。
※ガントリークレーン基礎及びアンローダークレーン基礎は2班、1ヶ月程度での取壊しを想定しており、工期の短縮が見込める取壊し手法が受注者より提案された場合は変更協議とする。

令和 8 年度 八太郎1号埠頭E岸壁エプロン 災害復旧(その1)工事	
工事番号	第 2402 号
港湾名	八 戸 港
施行箇所	八戸市大字河原木地内
エプロン舗装図	縮尺 1:200
図面番号	4 葉 中 4
八 戸 港 管 理 所	
青 森 県	

舗装構成図 S=1/40



※本図面は参考図(想定)となり、受注者は現地調査し、延長及び勾配等は発注者と変更協議のうえ、施工のこと。