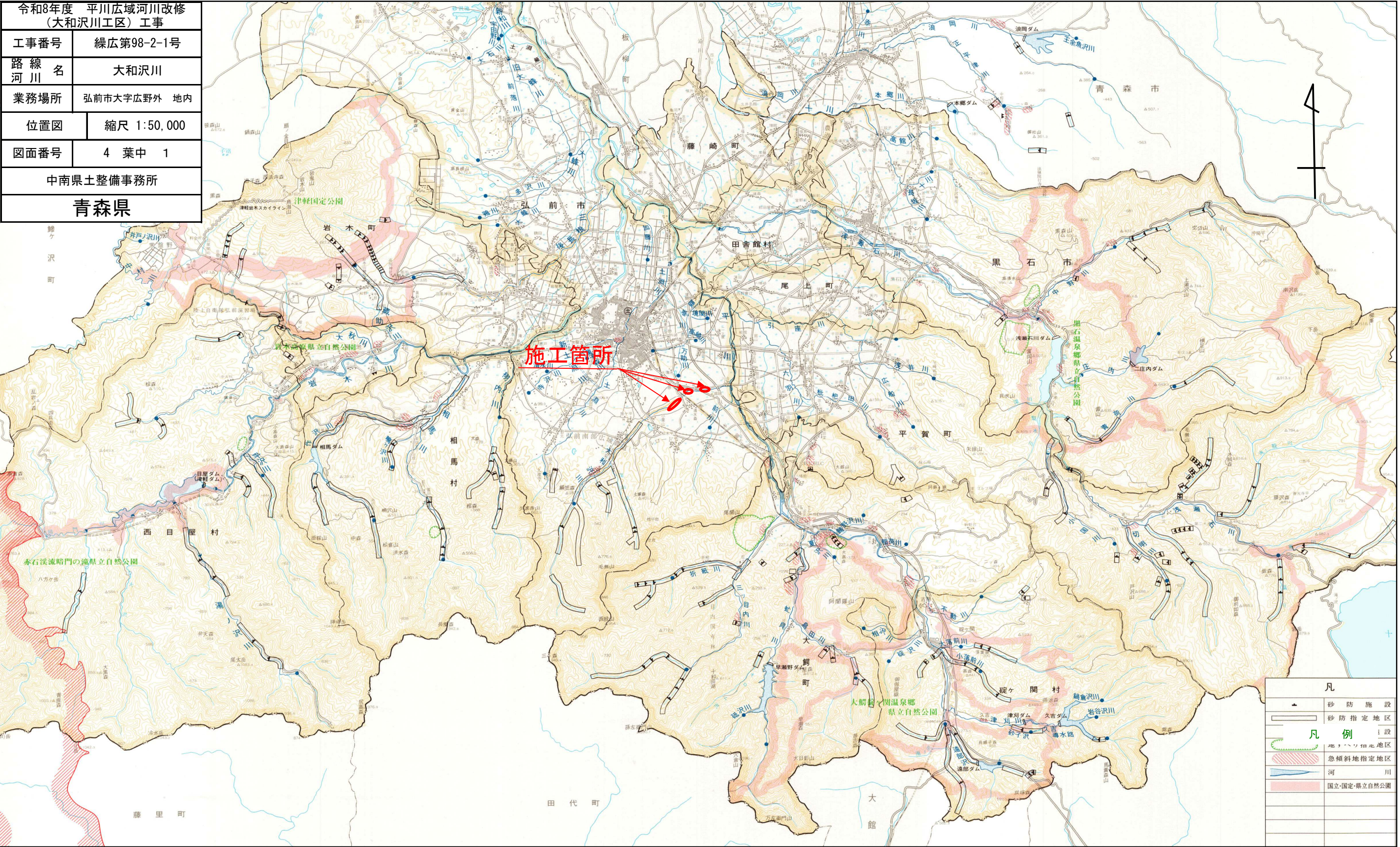


令和8年度 平川広域河川改修 (大和沢川工区) 工事	
工事番号	繰広第98-2-1号
路線名 河川名	大和沢川
業務場所	弘前市大字広野外 地内
位置図	縮尺 1:50,000
図面番号	4 葉中 1
中南県土整備事務所	
青森県	





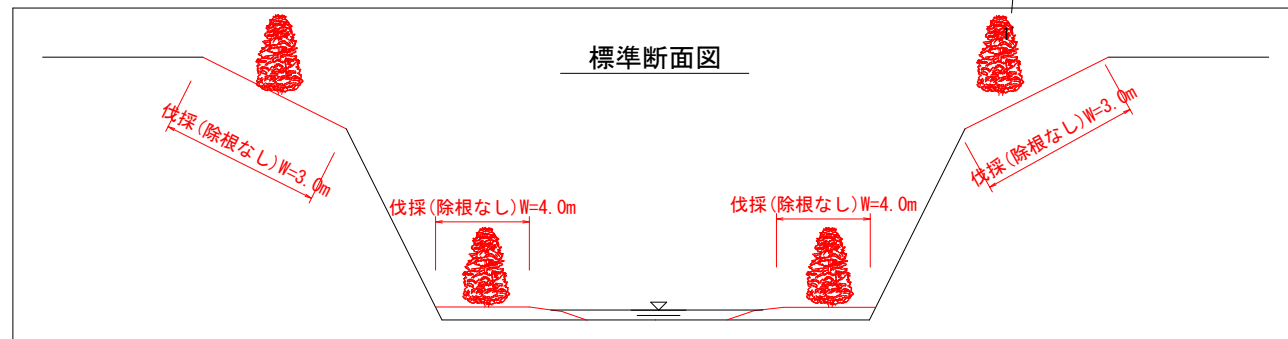
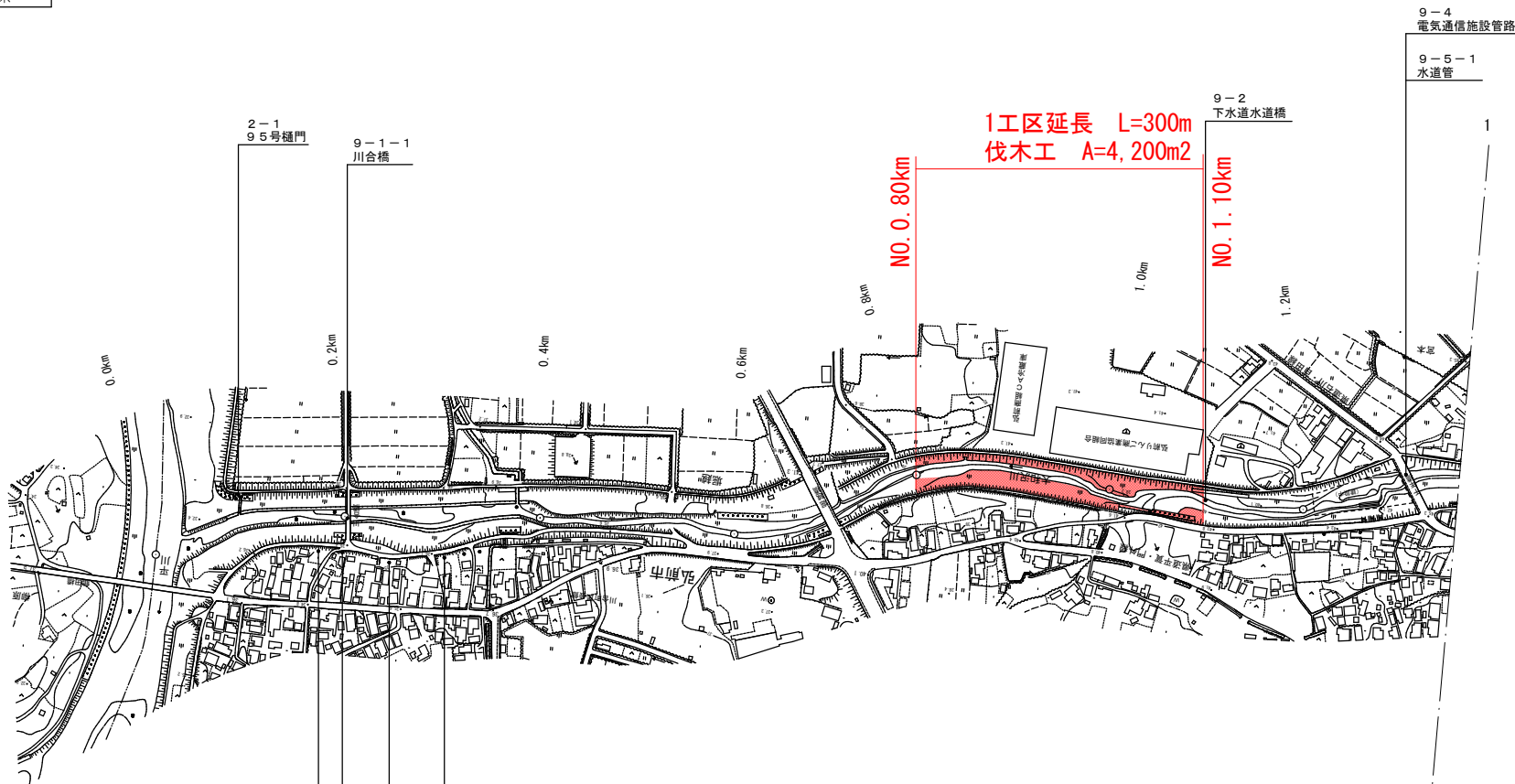
令和8年度平川広域河川改修 (大和沢川工区) 工事	
工事番号	繰広第98-2-1号
河川名	大和沢川
施工箇所	弘前市大字広野外 地内
平面図	縮尺 1:5000
図面番号	4 葉中 2
中南県土整備事務所	
青森県	

1/6

# 平面図

総延長  $\Sigma L=1,830m$

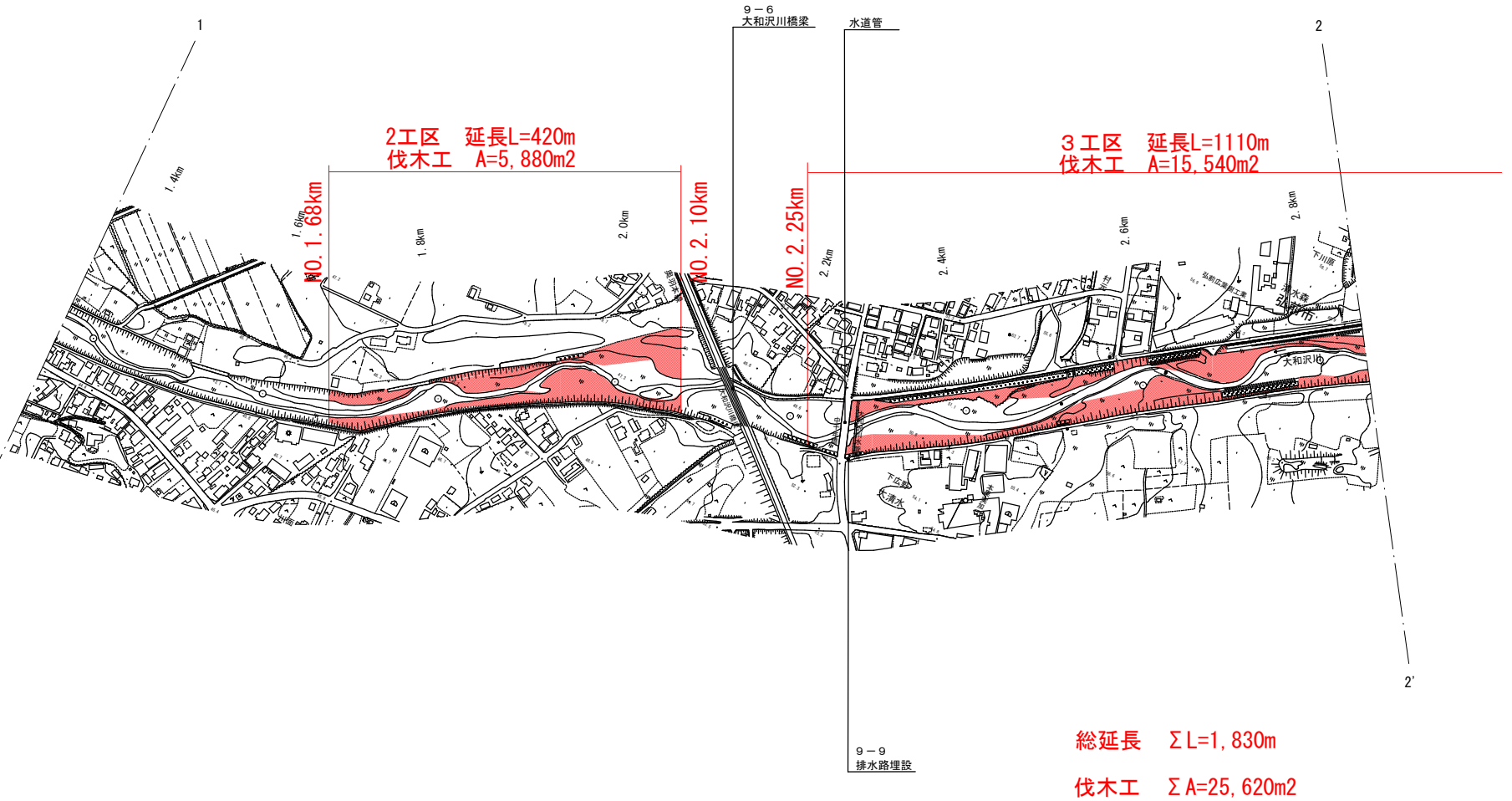
伐木工  $\Sigma A=25,620m^2$



# 平面図

令和8年度平川広域河川改修 (大和沢川工区) 工事	
工事番号	繰広第98-2-1号
河川名	大和沢川
施工箇所	弘前市大字広野外 地内
平面図	縮尺 1:5000
図面番号	4 葉中 3
中南県土整備事務所	
青森県	

②/6



令和8年度平川広域河川改修 (大和沢川工区) 工事	
工事番号	繰広第98-2-1号
河川名	大和沢川
施工箇所	弘前市大字広野外 地内
平面図	縮尺 1:5000
図面番号	4 葉中 4
中南県土整備事務所	
青森県	

# 平面図

総延長  $\Sigma L=1,830\text{m}$

伐木工  $\Sigma A=25,620\text{m}^2$

③/⑥

9-10

2

3工区 延長  $L=1,110\text{m}$   
伐木工  $A=15,540\text{m}^2$

堤防天端補強工  $L=360\text{m}$

NO. 3. 0km

NO. 3. 36km

堤防天端補強工標準断面図 (参考図)  
 $S=1:100$

2.500

敷砂利 (RC-40)  $t=100\text{mm}$

8-10  
畑地

9-5-2  
水道管

9-1-2  
排水路

7-2  
大和沢頭首工

9-14  
排水施設

3

3'