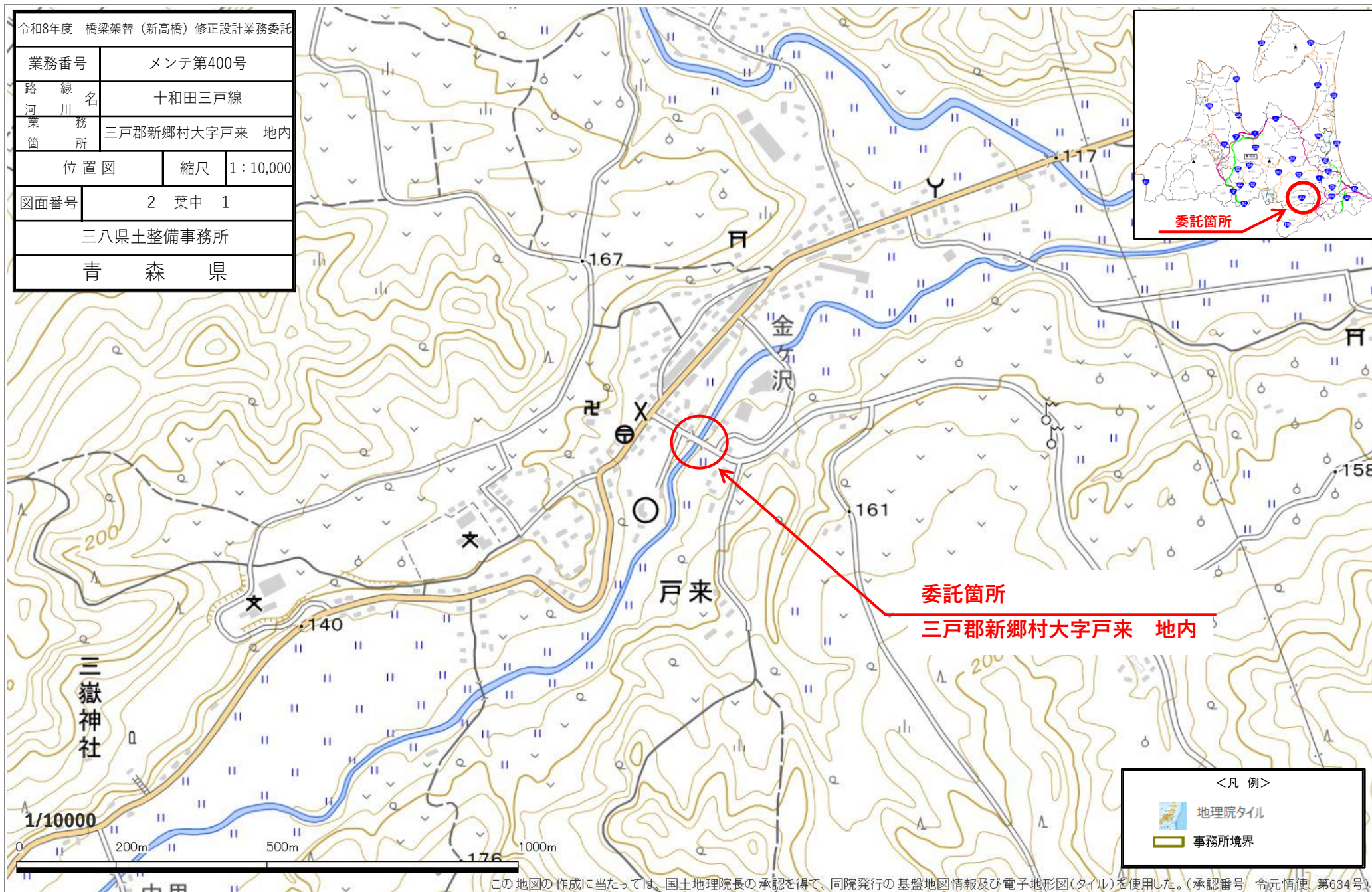


令和8年度 橋梁架替（新高橋）修正設計業務委託			
業務番号		メンテ第400号	
路線名		十和田三戸線	
業務箇所		三戸郡新郷村大字戸来 地内	
位置図		縮尺	1：10,000
図面番号		2 葉中 1	
三八県土整備事務所			
青 森 県			

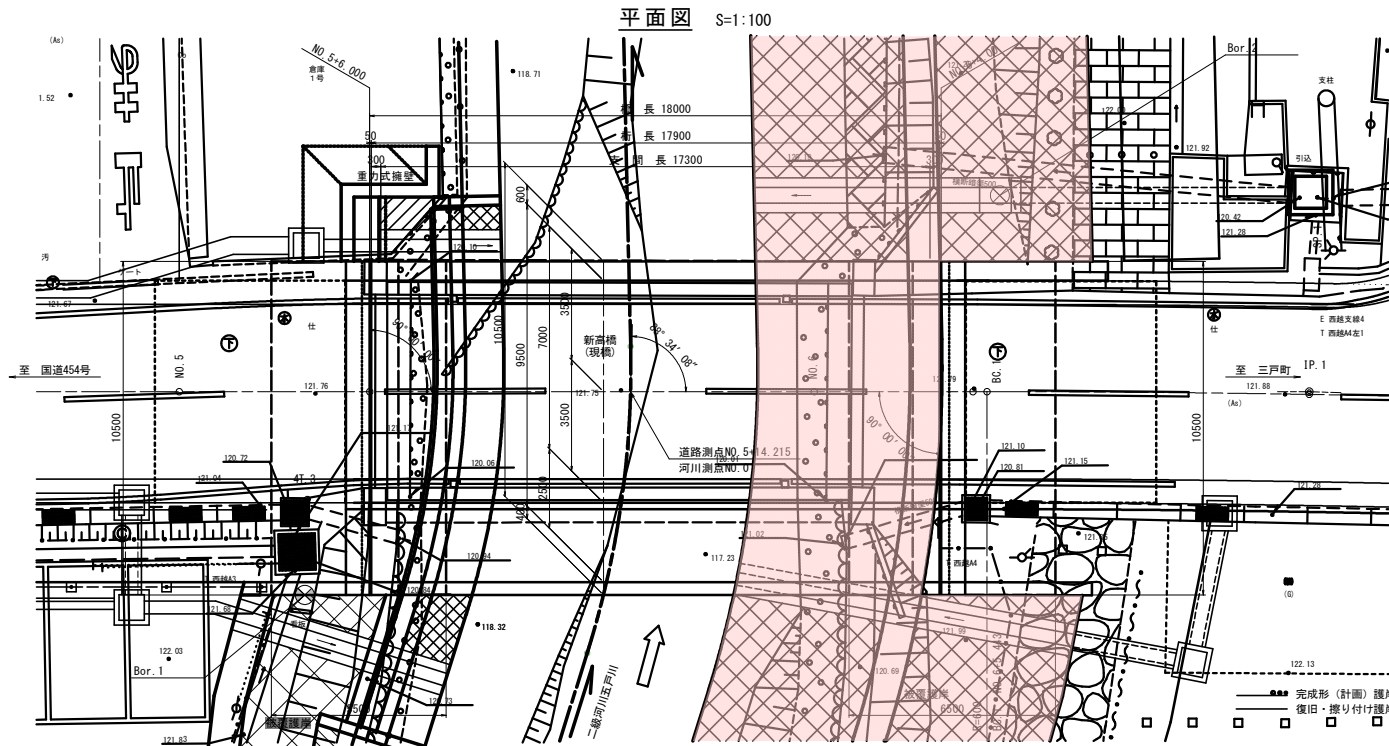
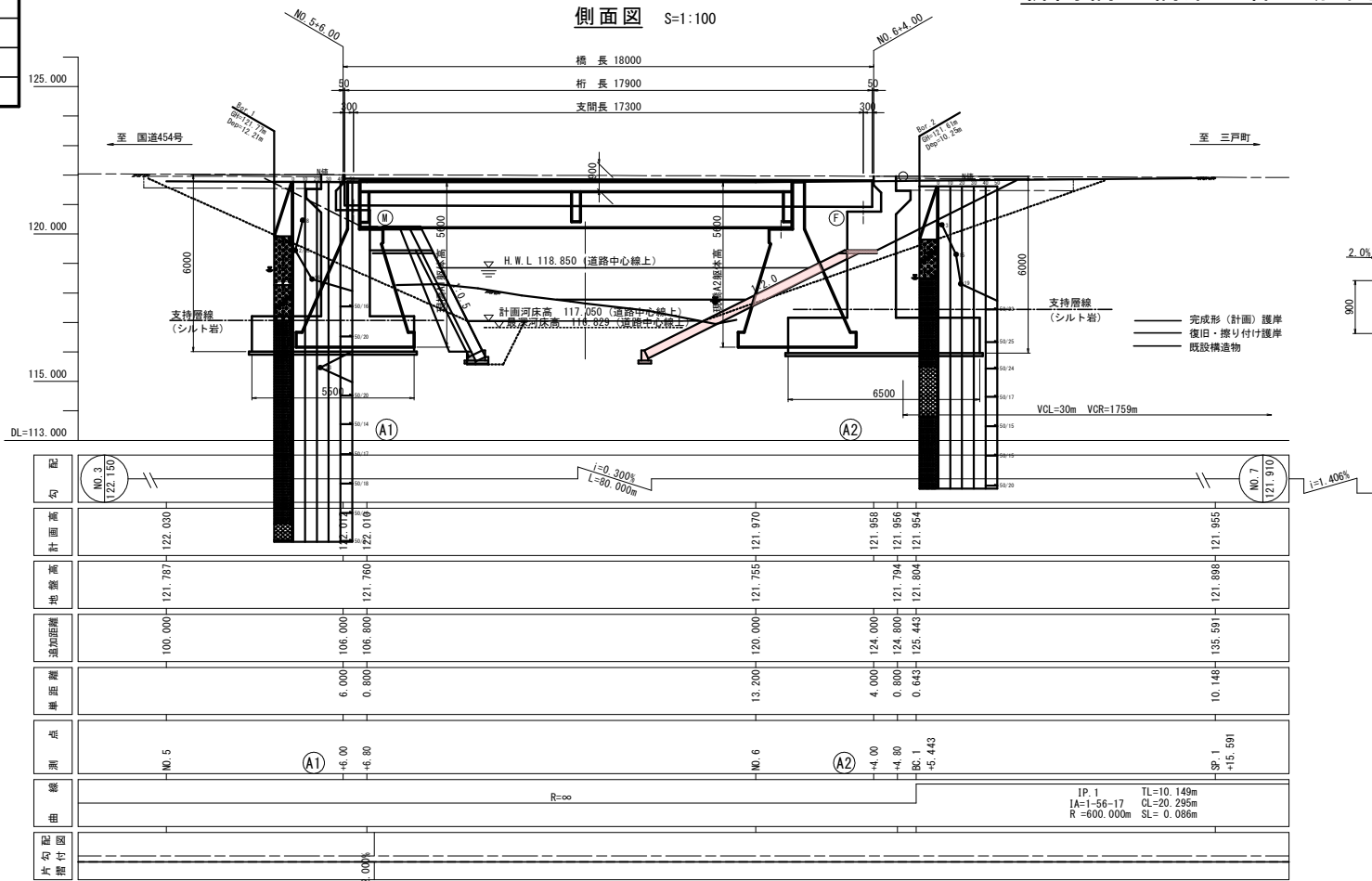


この地図の作成に当たっては、国土地理院長の承認を得て、同院発行の基盤地図情報及び電子地形図(タイル)を使用した。(承認番号 令元情使 第634号)

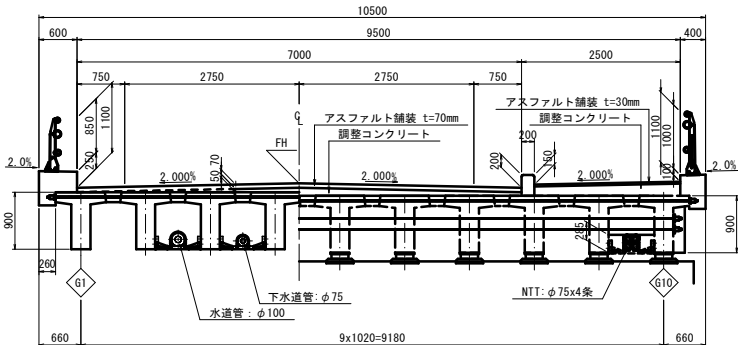


令和8年度 橋梁架替（新高橋）修正設計業務委託	
工事番号	メンテ第 400 号
路線名	十和田三戸線
箇所	三戸郡新郷村大字戸来地内
新高橋 橋梁全体一般図 縮尺 図 示	
図面番号	2 案中 2
三八県土整備事務所	
青 森 県	

新高橋 橋梁全体一般図

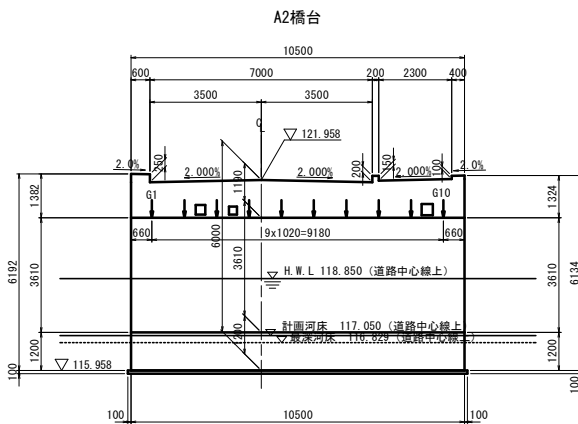
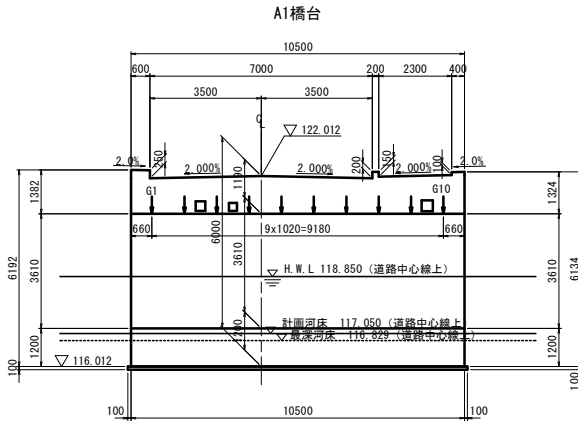


上部工断面図 S=1:50

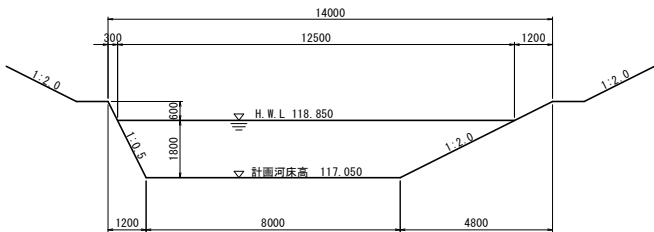


（中央部） ← 五戸川 （支点部）

下部工正面図 S=1:100



計画河川断面図 S=1:100



河川条件

二級河川 五戸川  
河川管理者 : 青森県  
河川の形態 : 堰込河道  
改修計画 : あり  
基準経間長 : 20+0.0050-20.235m  
桁下余裕高 : h=0.60m  
河川管理用道路 : 設置しない  
計画流量 Q = 47.0 m3/s  
計画河床勾配 i = 1/160  
架橋地点計画河床高 ▽117.050  
架橋地点計画高水位 ▽118.850  
架橋計画堤防高 ▽119.450