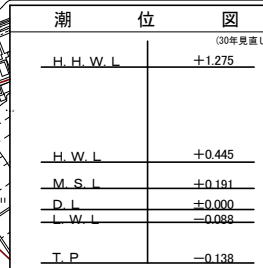
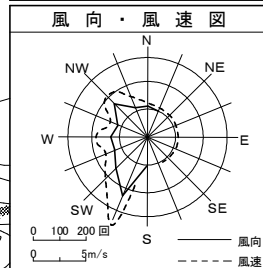
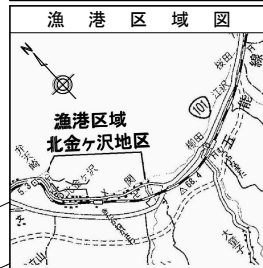
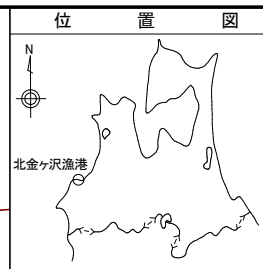


北金ヶ沢漁港事業計画平面図

漁 港 番 号	種 別	所 管	事業主体	管 理 者	施 行 場 所
1220015 (S26.7.10指定)	第 2 種	本 土	青 森 県	青 森 県	西津軽郡深浦町大字北金ヶ沢

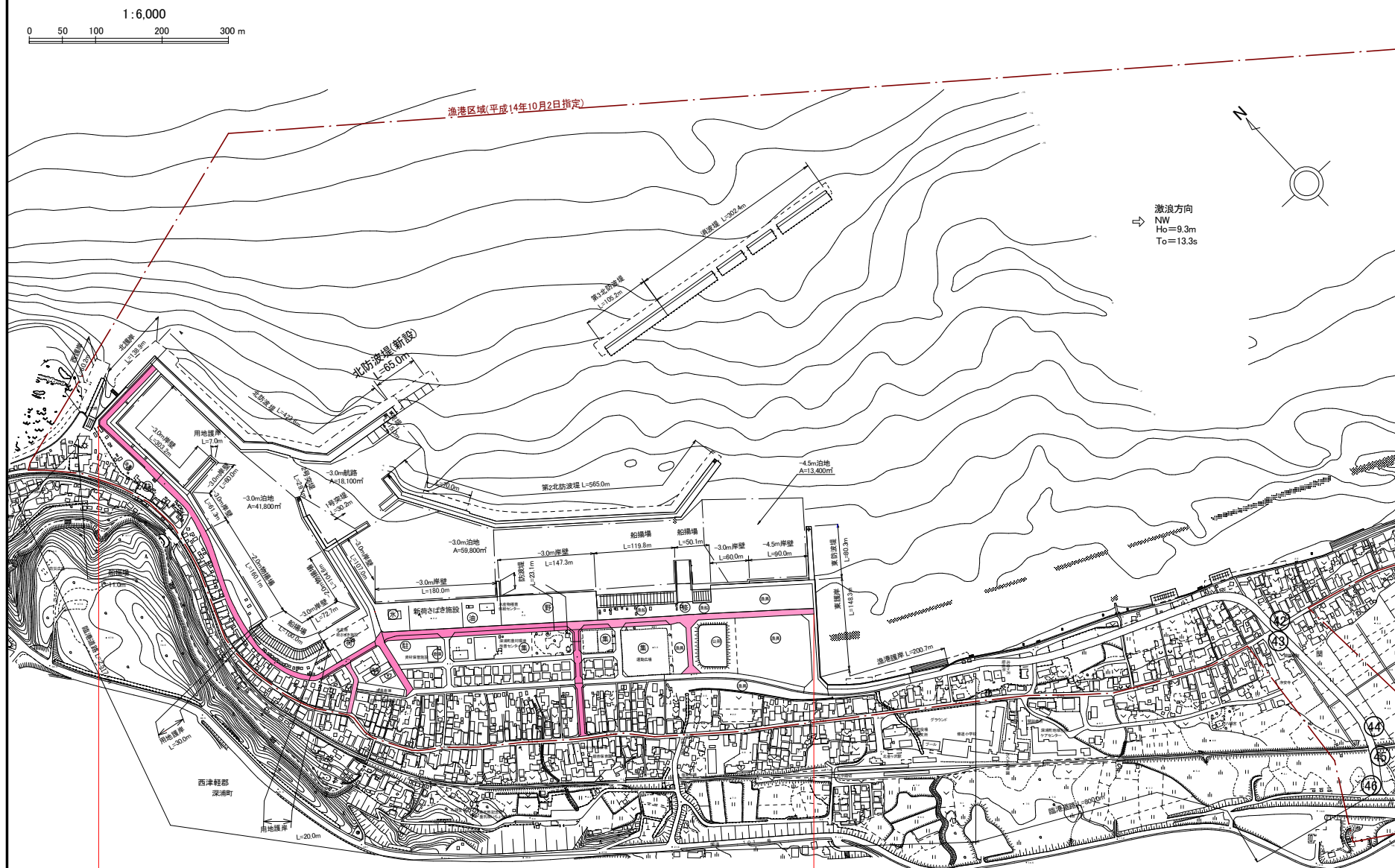


凡	例
---	---

令和8年度施工

100

平成20年3月修正 昭和49年測量

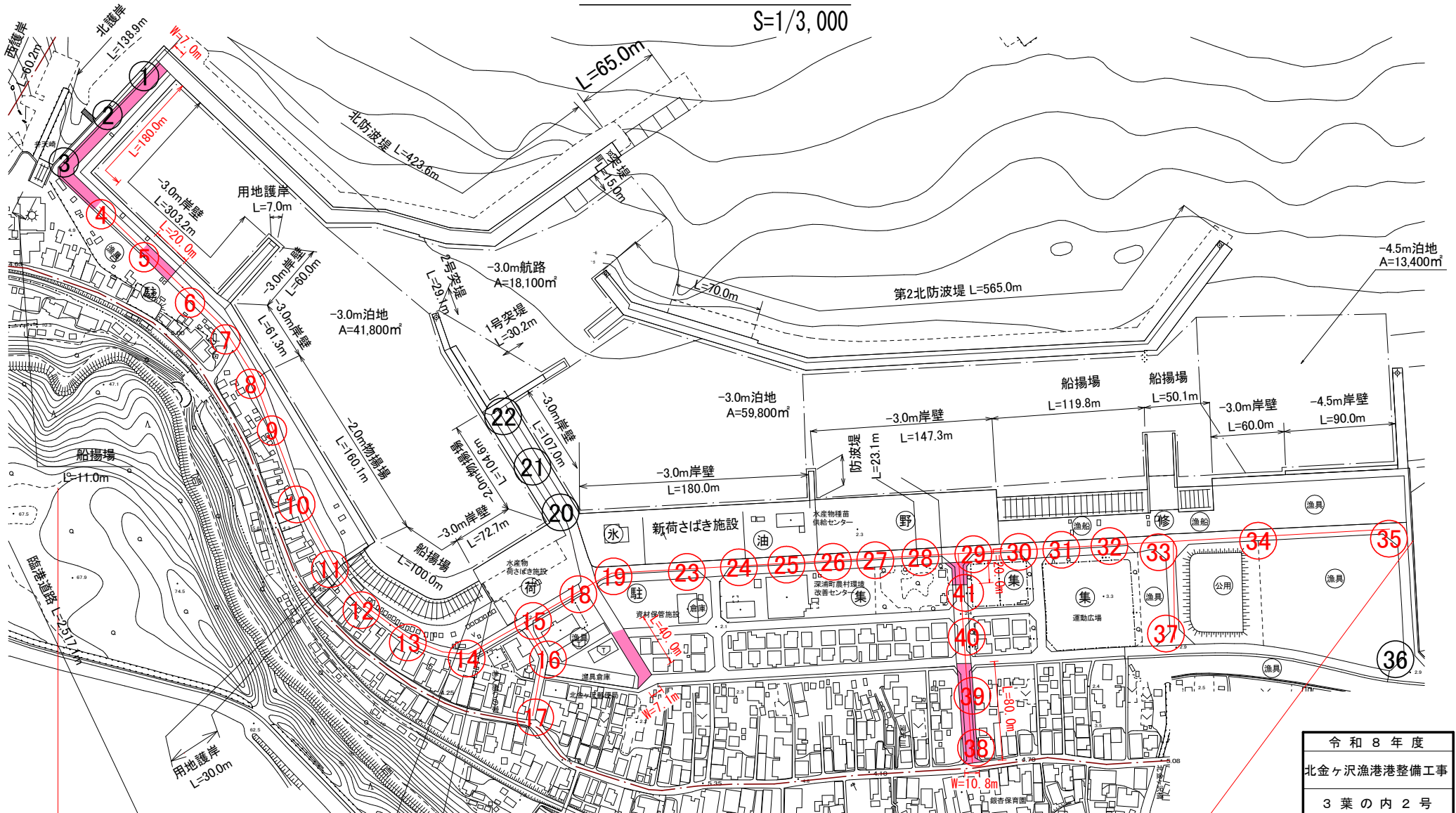


臨港道路 N=1式

令和7年度 8港整第2015-1号
当初 3葉の内1号

詳細平面図

S=1/3,000



路面切削 L=340.0m、アスファルト舗装 L=340.0m、照明器具取付 N=34台

令和8年度
北金ヶ沢漁港整備工事
3葉の内2号
詳細平面図
縮尺図示
青森県

標準断面図

S=1/30

7000~11900

路肩

車道部 6000

路肩

外側線W=15cm

中央線W=15cm

外側線W=15cm

1.5%

2.0%

表層：(5)再生密粒度As(13F) t=3cm

(車道舗装工)

表層：細粒度G, As(13F) t=(1)3cm(既設)

基層：密粒度As(13) t=4cm(既設)

上層路盤：粒調碎石 t=12cm(既設)

下層路盤：切込碎石 t=20cm(既設)

凍上抑制層：砂 t=18cm(既設)

照明柱姿図

S=1/30

Φ75

LEDランプ
E39

250

10000

8000

Φ175

G.L.

750

100 1700

Φ500

令和8年度
北金ヶ沢漁港港整備工事
3葉の内3号
標準断面図
照明柱姿図
縮尺図示
青森県