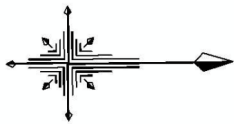


令和8年度 舗装道維持修繕（緊急償）工事			
工事番号		繰第2093号	
路線 名 河川		松代町陸奥赤石停車場線	
施工箇所		西津軽郡鰺ヶ沢町大字深谷町 地内	
平面図(1/4)		縮尺	Free
図面番号		6 葉中 1	
青森県西北県土整備事務所 鰺ヶ沢道路河川事業所			
青 森 県			

平面図（1/4）
（1工区）

施工延長 L=800m
(1工区：400m + 2工区：400m)



1工区起点
5+580kp
(1No.0)

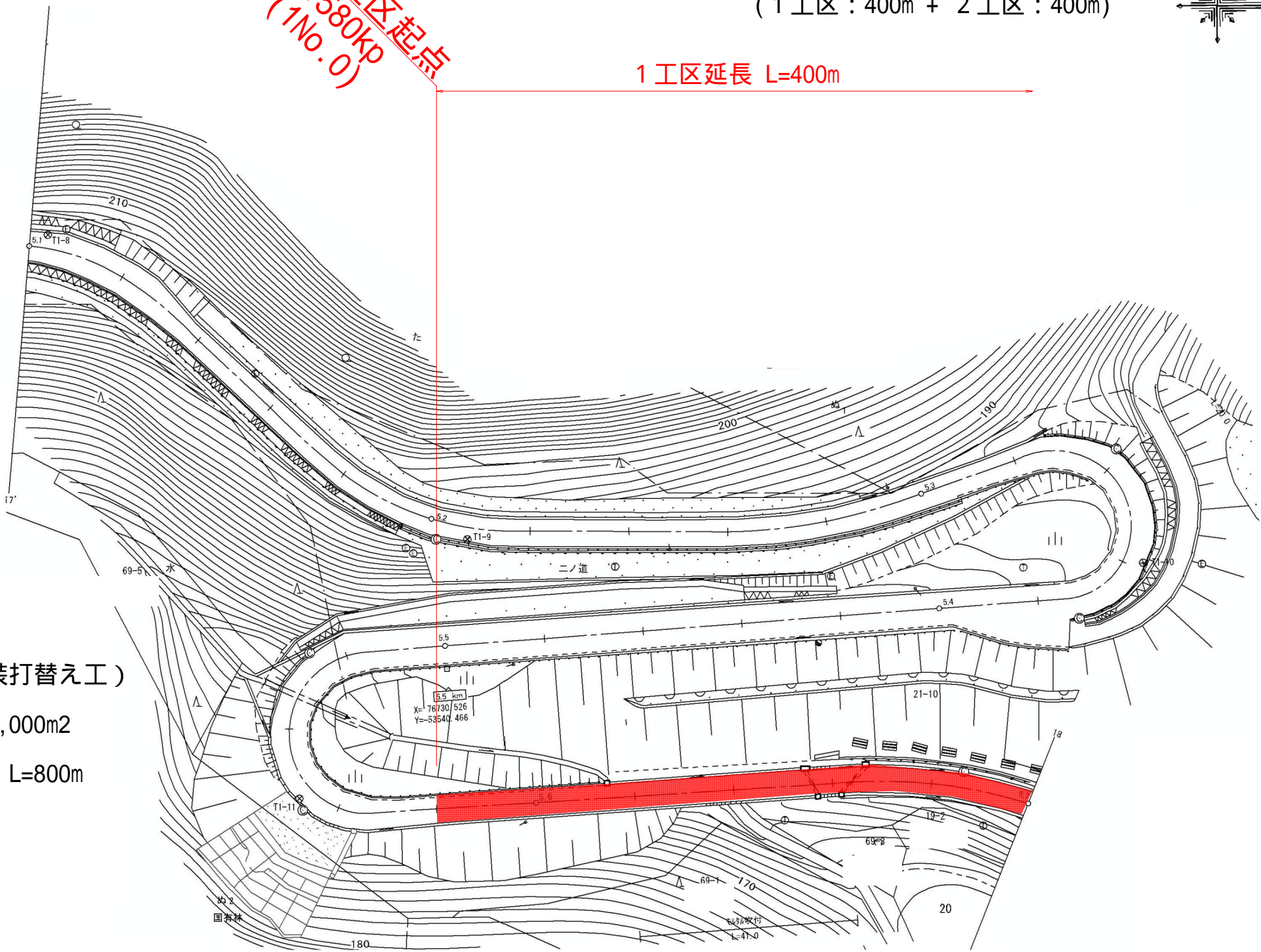
1工区延長 L=400m

1工区

アスファルト舗装工（舗装打替え工）

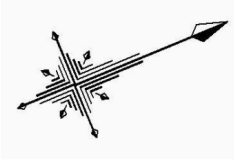
A=2,000m²

区画線工（ペイント式） L=800m



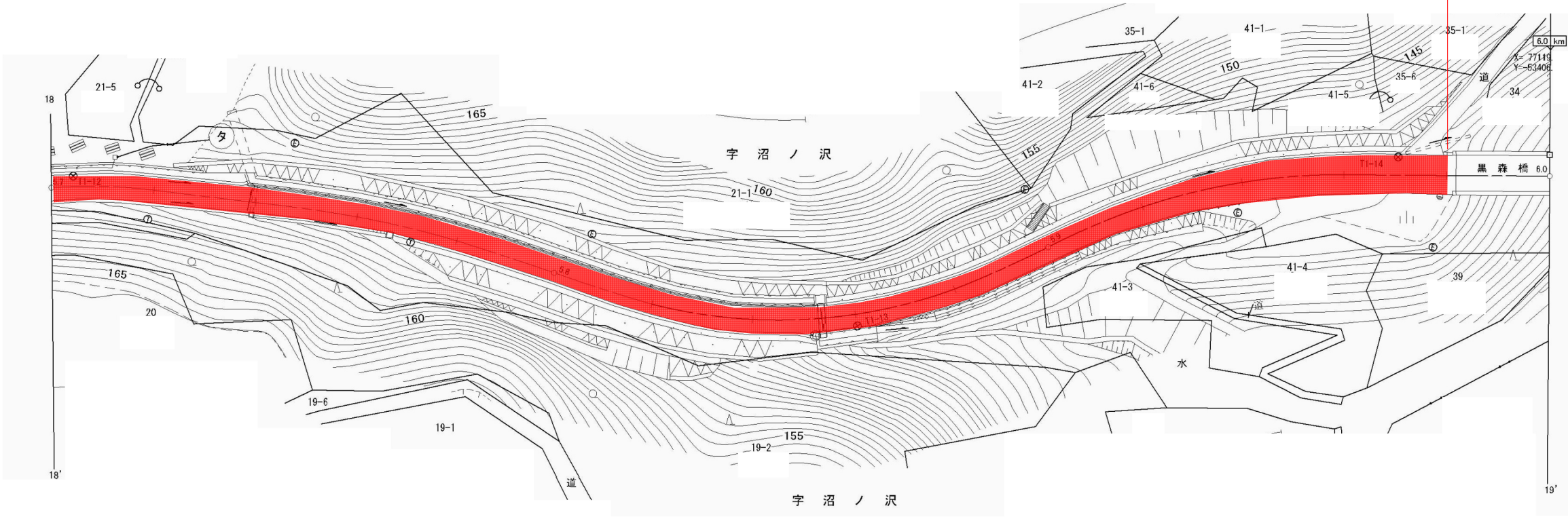
令和8年度 舗装道維持修繕（緊急債）工事			
工事番号	繰第2093号		
路線名 河川	松代町陸奥赤石停車場線		
施工箇所	西津軽郡鰺ヶ沢町大字深谷町 地内		
平面図(2/4)	縮尺	1:50	
図面番号	6 葉中 2		
青森県西北県土整備事務所 鰺ヶ沢道路河川事業所			
青 森 県			

平面図（2/4）
（1工区）



1工区延長 L=400m

1工区終点
5+980kp
(1No.20)

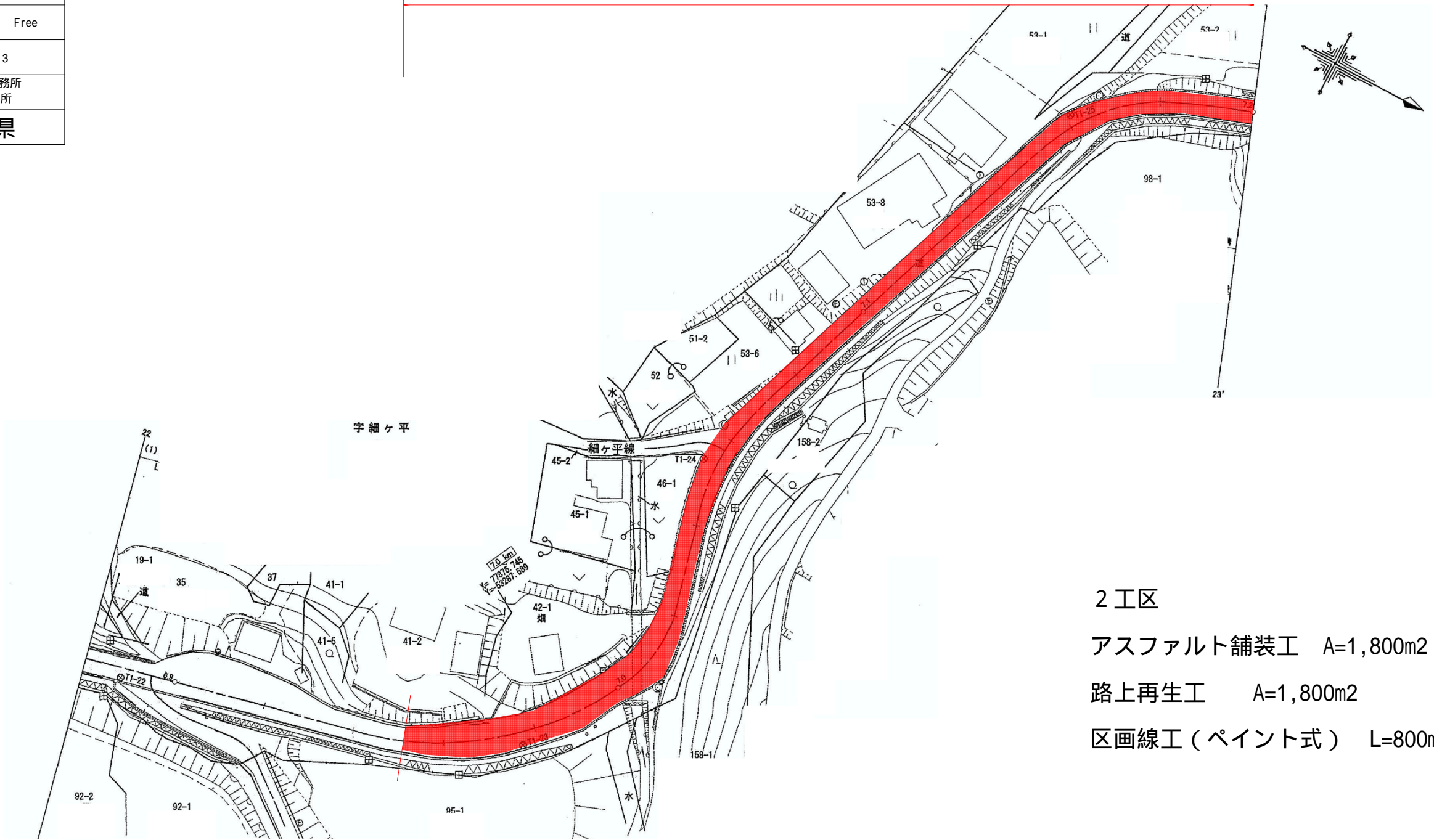


令和 8 年度 舗装道維持修繕（緊急償）工事			
工事番号	繰第2093号		
路線 河川 名	松代町陸奥赤石停車場線		
施工箇所	西津軽郡鰺ヶ沢町大字深谷町 地内		
平面図(3/4)	縮尺	Free	
図面番号	6 葉 中 3		
青森県西北県土整備事務所 鰺ヶ沢道路河川事業所			
青 森 県			

2工区起点
6+950kp
(2No.0)

平面図（3/4）
（2工区）

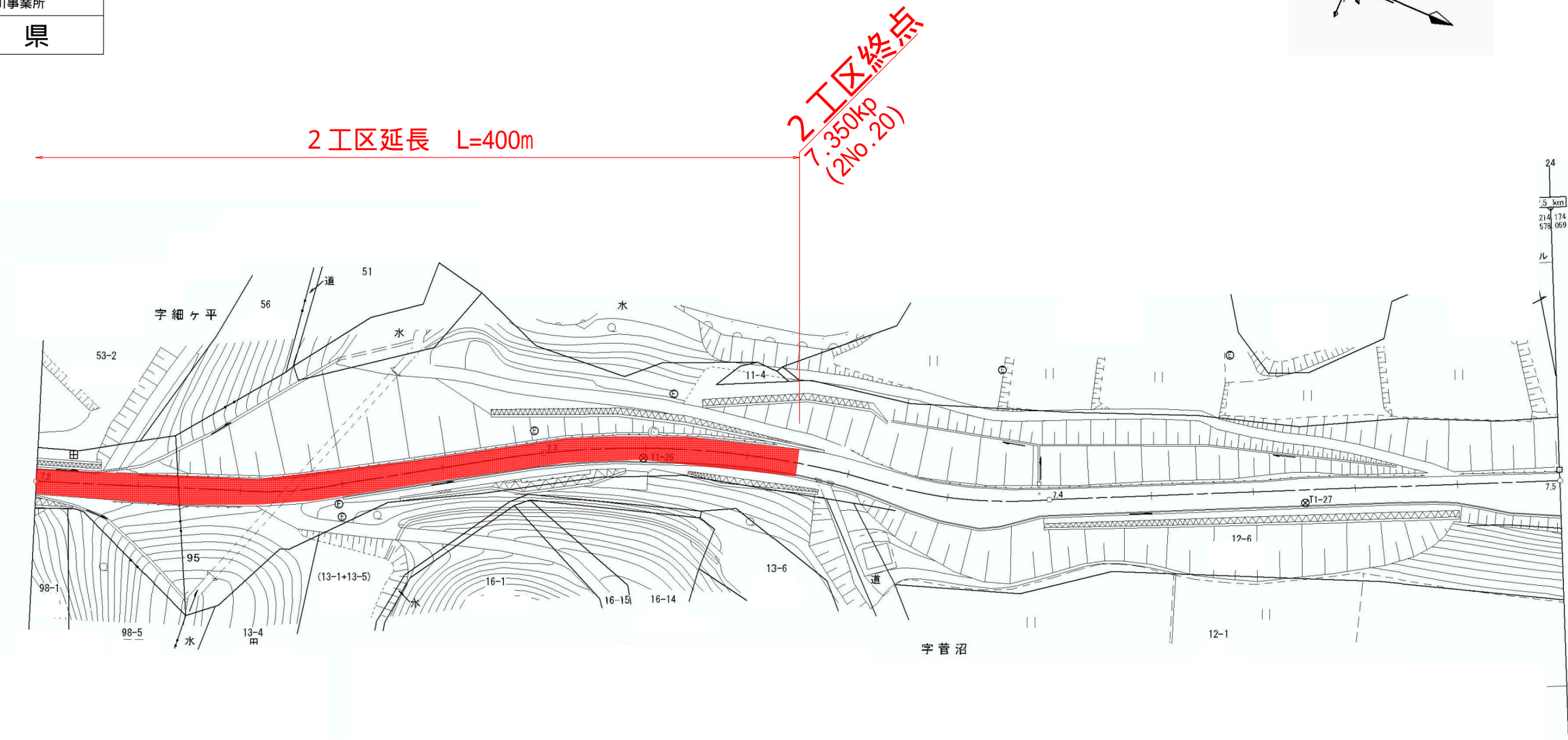
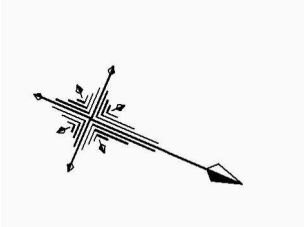
2工区延長 L=400m



- 2工区
- アスファルト舗装工 A=1,800m²
 - 路上再生工 A=1,800m²
 - 区画線工（ペイント式） L=800m

令和8年度 舗装道維持修繕（緊急償）工事			
工事番号	繰第2093号		
路線 河川 名	松代町陸奥赤石停車場線		
施工箇所	西津軽郡鰺ヶ沢町大字深谷町 地内		
平面図(4/4)	縮尺	Free	
図面番号	6 葉 中 4		
青森県西北県土整備事務所 鰺ヶ沢道路河川事業所			
青 森 県			

平面図（4/4）
（2工区）

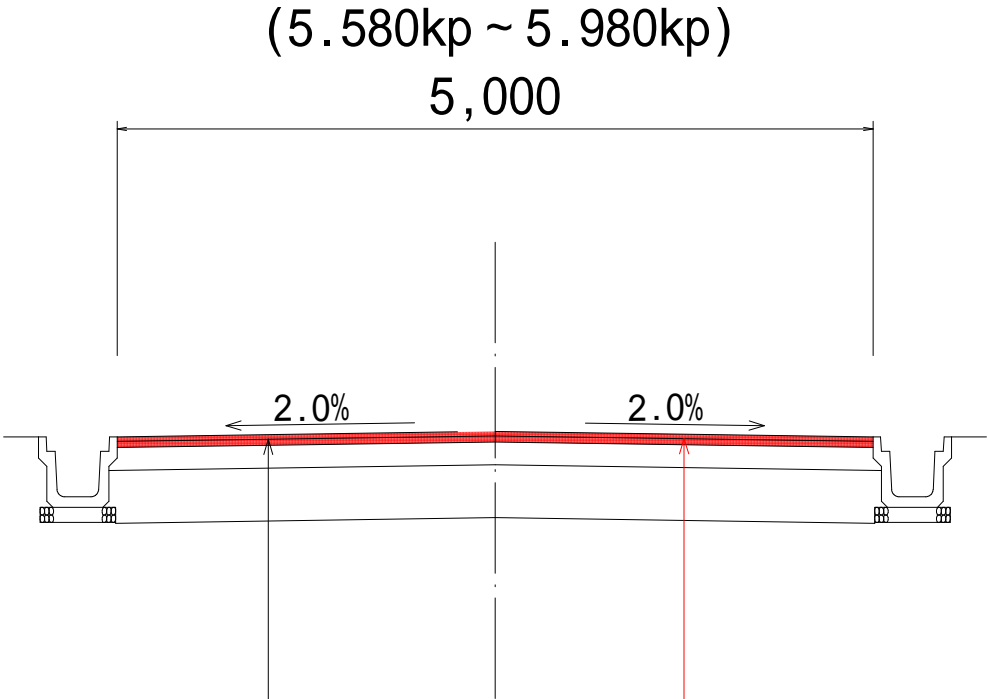


令和8年度 舗装道維持修繕（緊急償）工事			
工事番号		繰第2093号	
路線 名 河川		松代町陸奥赤石停車場線	
施工箇所		西津軽郡鰺ヶ沢町大字深谷町 地内	
標準横断図		縮尺	1:50
図面番号		3 葉中 3	
青森県西北県土整備事務所 鰺ヶ沢道路河川事業所			
青 森 県			

標準横断図

(1 工区)

1:50



現況舗装構成

表 層 Ⅰ	：	⑤再生密粒度As(13F)	t= 3cm
表 層 Ⅱ	：	②再生密粒度As(13)	t= 4cm
上層路盤	：	粒調碎石(M-40)	t=12cm

舗装打替え


表 層 Ⅰ	：	⑤再生密粒度As(13F)	t= 3cm
表 層 Ⅱ	：	②再生密粒度As(13)	t= 4cm

令和8年度 舗装道維持修繕（緊急償）工事			
工事番号	繰第2093号		
路線 河川 名	松代町陸奥赤石停車場線		
施工箇所	西津軽郡鰺ヶ沢町大字深谷町 地内		
標準横断面図		縮尺	1:50
図面番号	3 葉中 3		
青森県西北県土整備事務所 鰺ヶ沢道路河川事業所			
青 森 県			

標準横断面図

(2 工区)

1:50



既設舗装構成

表 層 工：⑤再生密粒度As(13F)	t= 3cm
表 層 工：②再生密粒度As(13)	t= 4cm
上層路盤：粒調碎石(M-40)	t= 10cm

路上再生	
表層工：⑤再生密粒度As(13F)	t= 3cm
表層工：②再生密粒度As(13)	t= 4cm
路上再生層	t=10cm