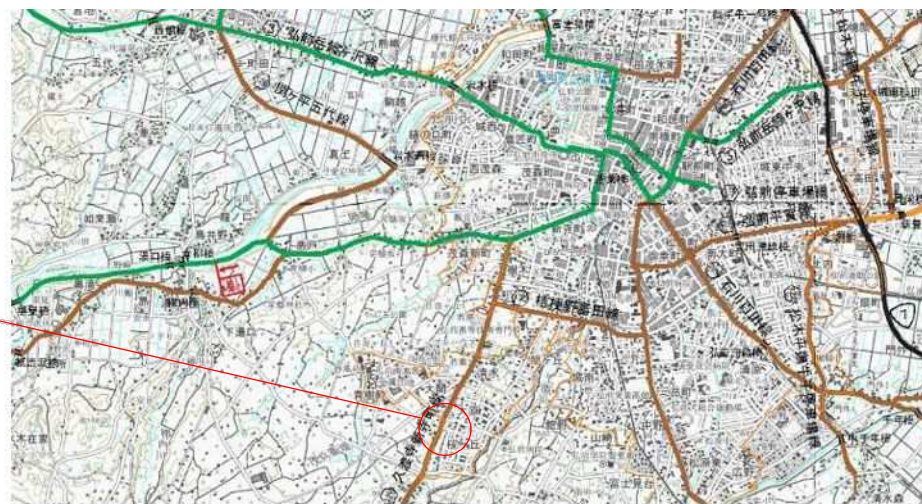


令和8年度舗装道維持修繕工事	
工事番号	第4203号
路線名	久護寺新寺町線
施行所	弘前市 大平 大原 地内
位置図・平面図	縮尺 1:1000
図面番号	3 業中 1
青森県中南部土木整備事務所	
青 森 県	

位置図

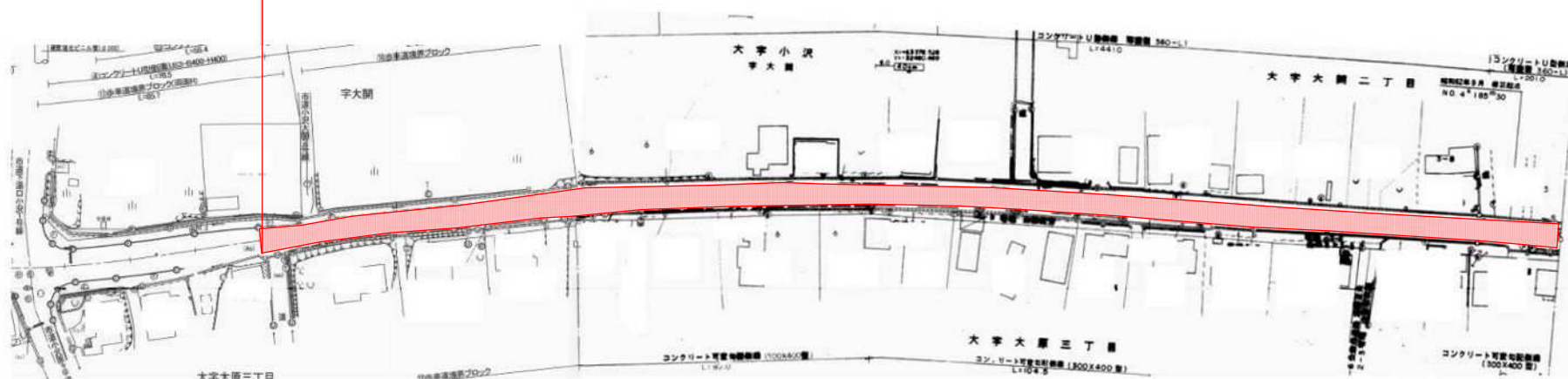


施工箇所

工事始点 No.0
(No. 3,800)

平面図

施工延長 L=860.0m



令和8年度 舗装道路維持修繕工事	
工事番号	第4203号
路線名	久渡寺新町線
施行所	弘前市 大字 大原 地内
位置図・平面図	縮尺 1:1000
図面番号	3 表中 2
青森県中南部土木整備事務所	
青 森 県	

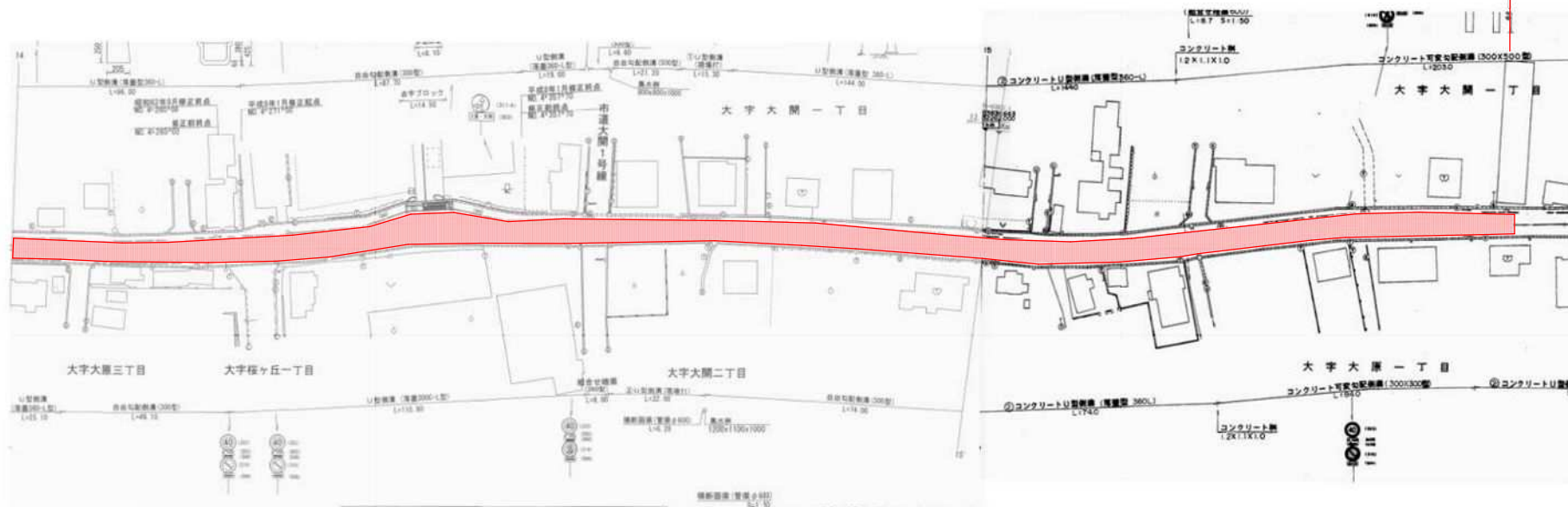
位置図



施工箇所

平面図

施工延長 L=860.0m



令和8年度 舗装道維持修繕工事			
工事番号	第4203号		
路線名 河川	久渡寺新寺町線		
施行所	弘前市 大字 大原	地内	
断面図	縮尺	1:100	
図面番号	3	葉中	3
青森県中南県土整備事務所			
青森県			

断面図

オーバーレイ舗装工

No. 0 ~ No. 860.0
(Kp. 3. 800~ Kp. 4. 660)

標準断面図

