
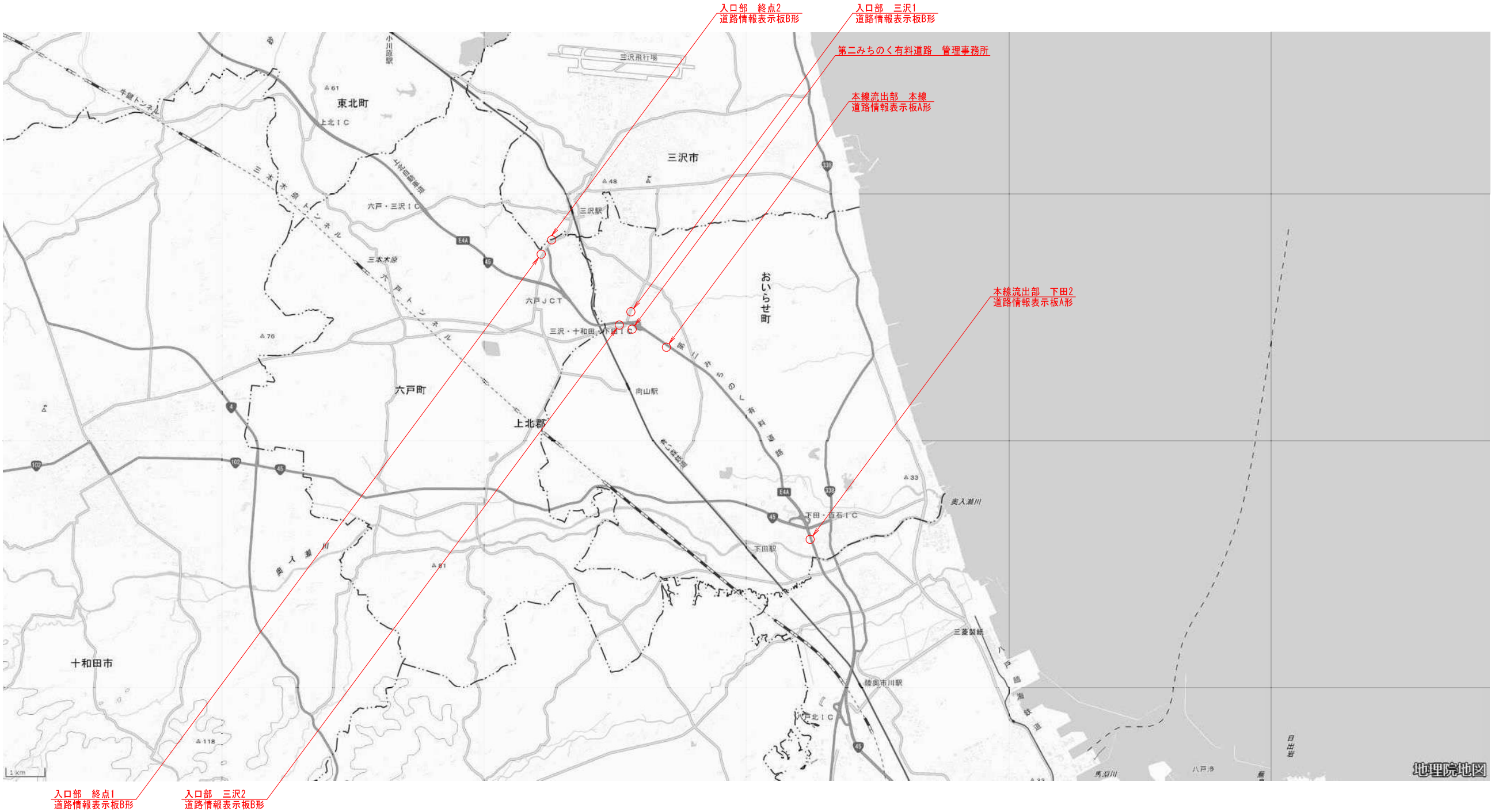


令和8年度 道路附属物補修(遠隔制御設備)工事	
工事番号	第 869 号
路線名 河川	八戸野辺地線
施工 箇所	上北郡おいらせ町上久保外地内
位置図 縮尺	S=1:50,000
図面番号	16 葉中 01
上北県土整備事務所	
青 森 県	

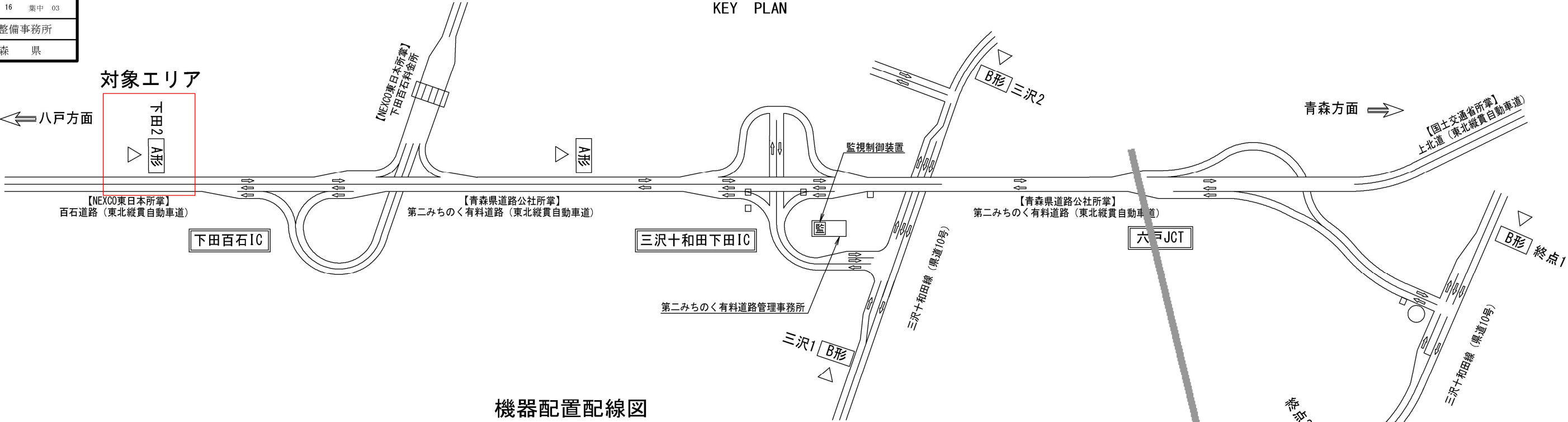


位置図

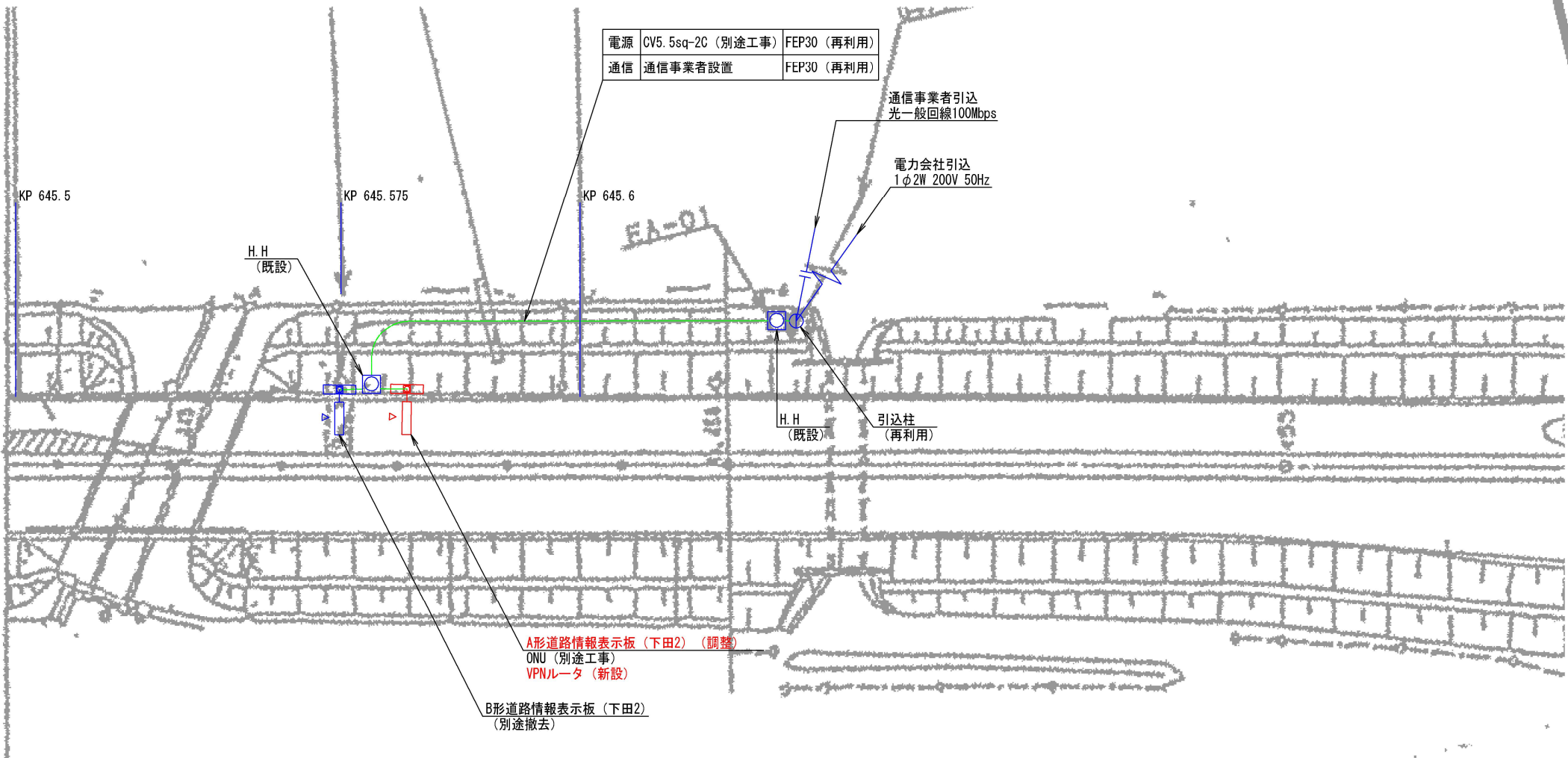


令和8年度道路附属物補修(遠隔制御設備)工事	
工事番号	第 869 号
路線 河川 名	八戸野辺地線外
施 工 箇 所	上北郡おいらせ町上久保外地内
機器配置配線図 (1)	縮尺 S=1:250
図面番号	16 葉中 03
上北県土整備事務所	
青 森 県	

機器配置配線図 (1) S=1:250
(本線：下田2 KP645.575付近)



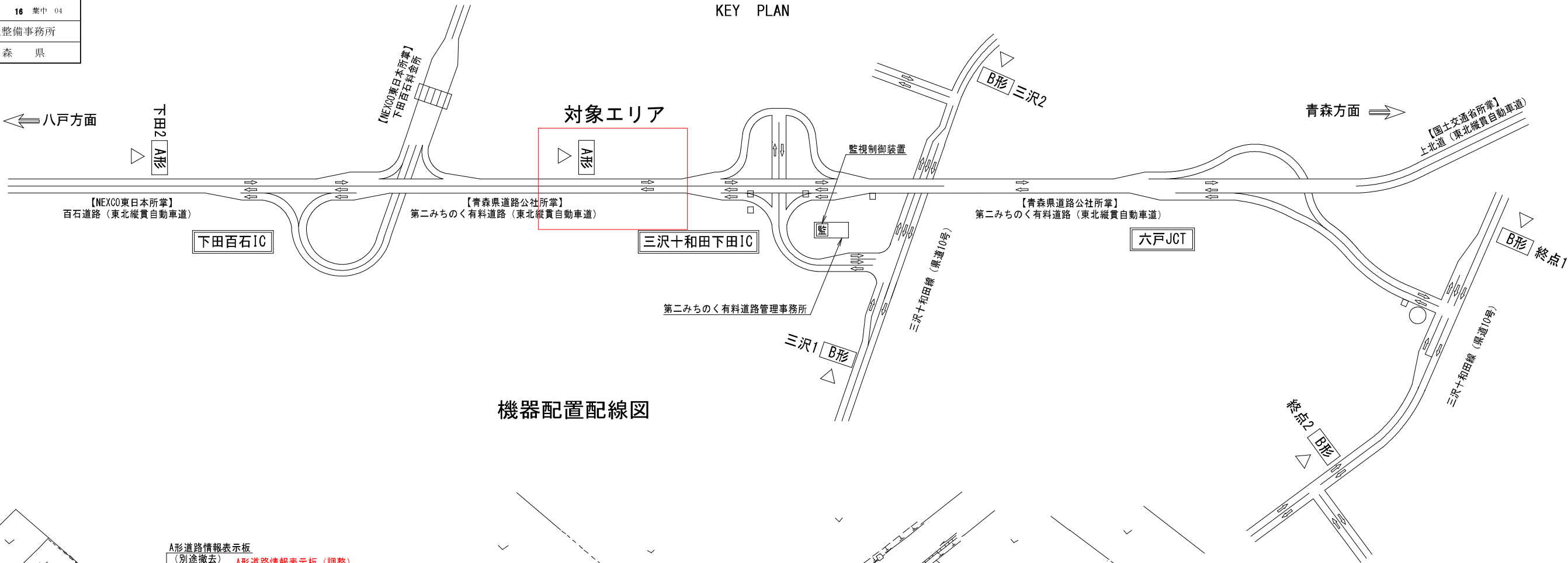
機器配置配線図



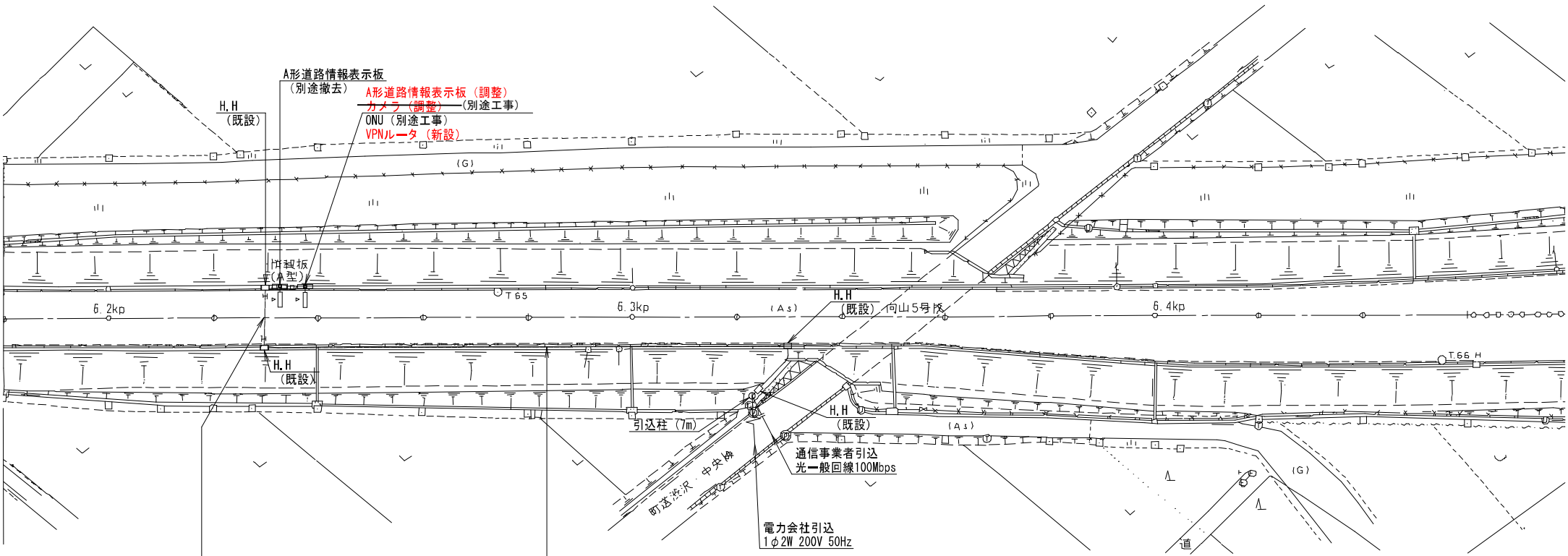
令和8年度 道路附属物補修(遠隔制御設備) 工事	
工事番号	第 869 号
路線 河川 名	八戸野辺地線
施 工 所	上北郡おいらせ町上久保外地内
機器配置配線図 (2)	縮尺 S=1:250
図面番号	16 葉中 04
上北県土整備事務所	
青 森 県	

機器配置配線図 (2) S=1:250
(本線 : A形 KP6.23付近)

KEY PLAN



機器配置配線図



電源	CV5.5sq-2C (別途工事)	FEP30 (再利用)
通信	通信事業者設置	FEP30 (再利用)

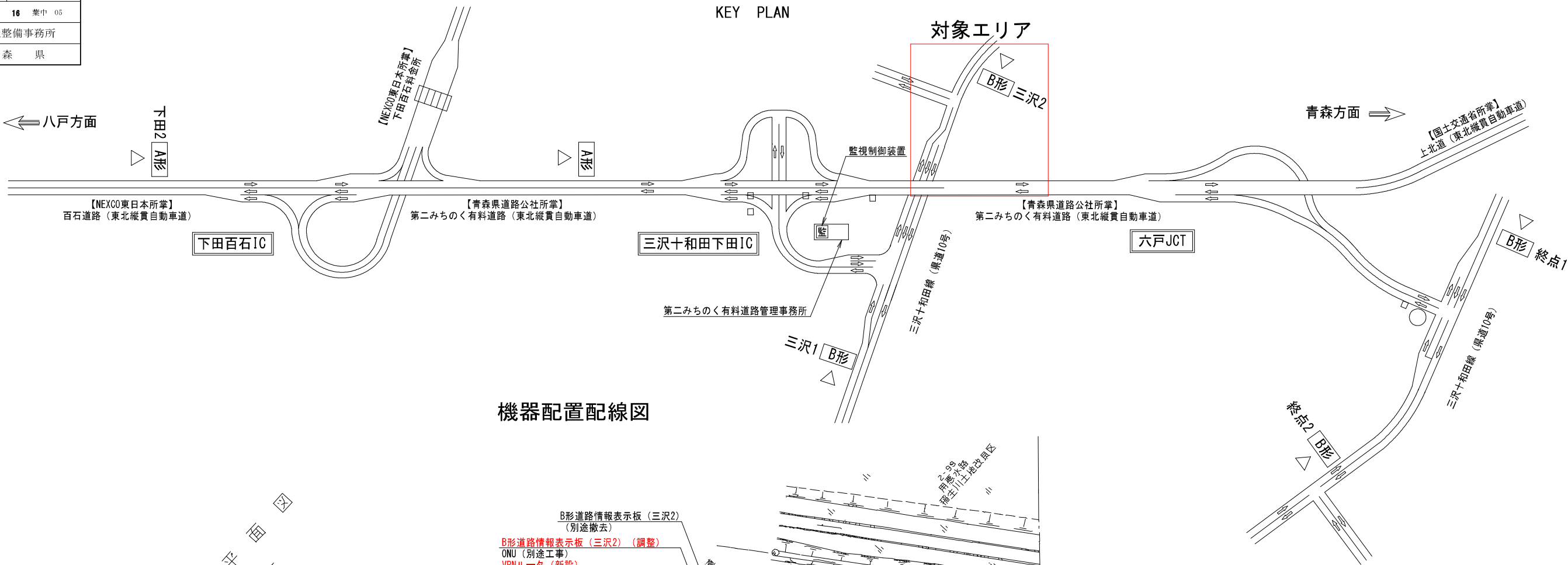
電源	CV5.5sq-2C (別途工事)	FEP30 (再利用)
通信	通信事業者設置	FEP30 (再利用)

令和8年度 道路附属物補修（遠隔制御設備）工事	
工事番号	第 869 号
路線 河川 名	八戸野辺地線
施 工 箇 所	上北郡おいらせ町上久保外地内
機器配置配線図（3）	縮尺 S=1:250
図面番号	16 葉中 05
上北県土整備事務所	
青 森 県	

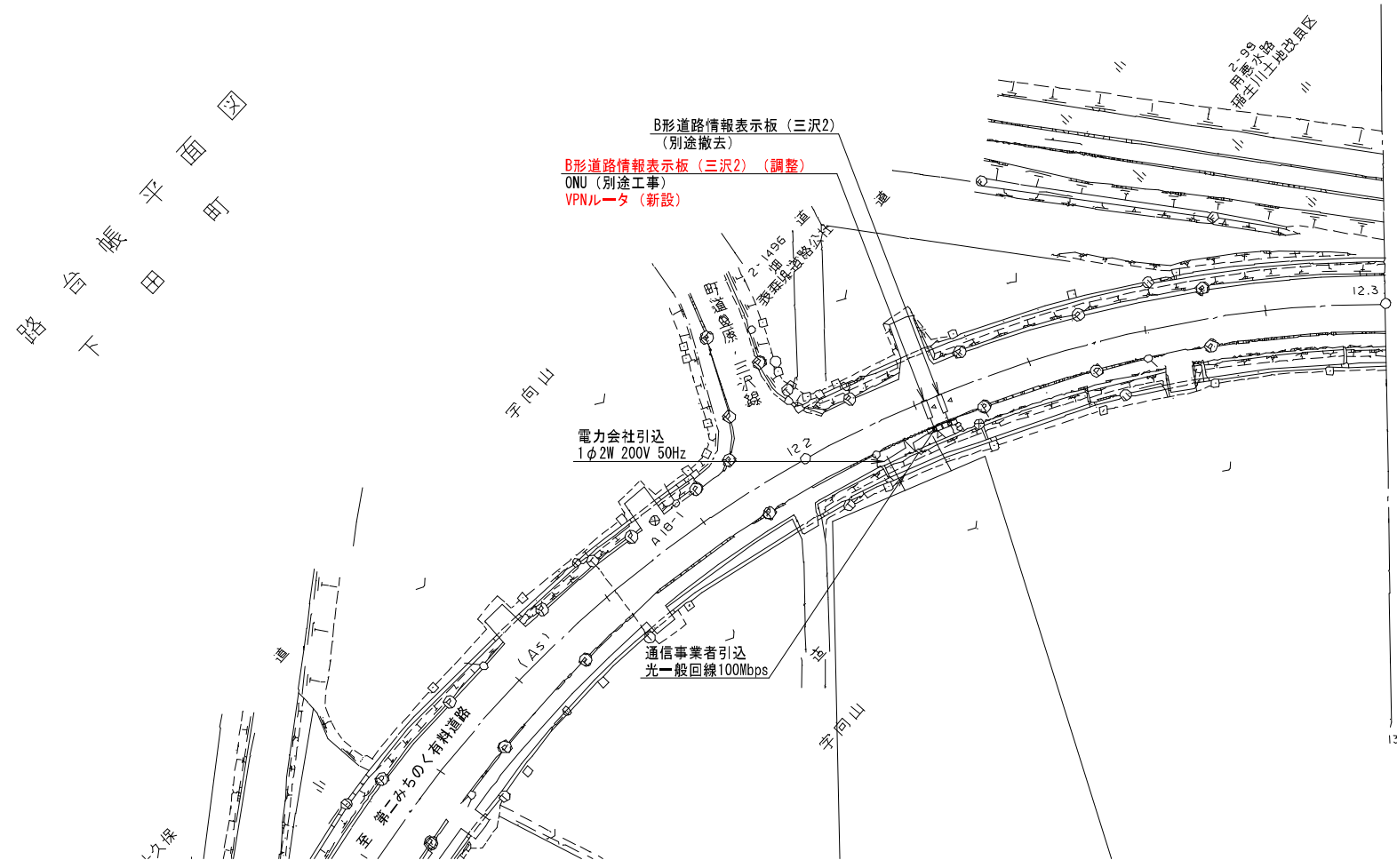
機器配置配線図（3） S=1:250
（入口：三沢2）

KEY PLAN

対象エリア



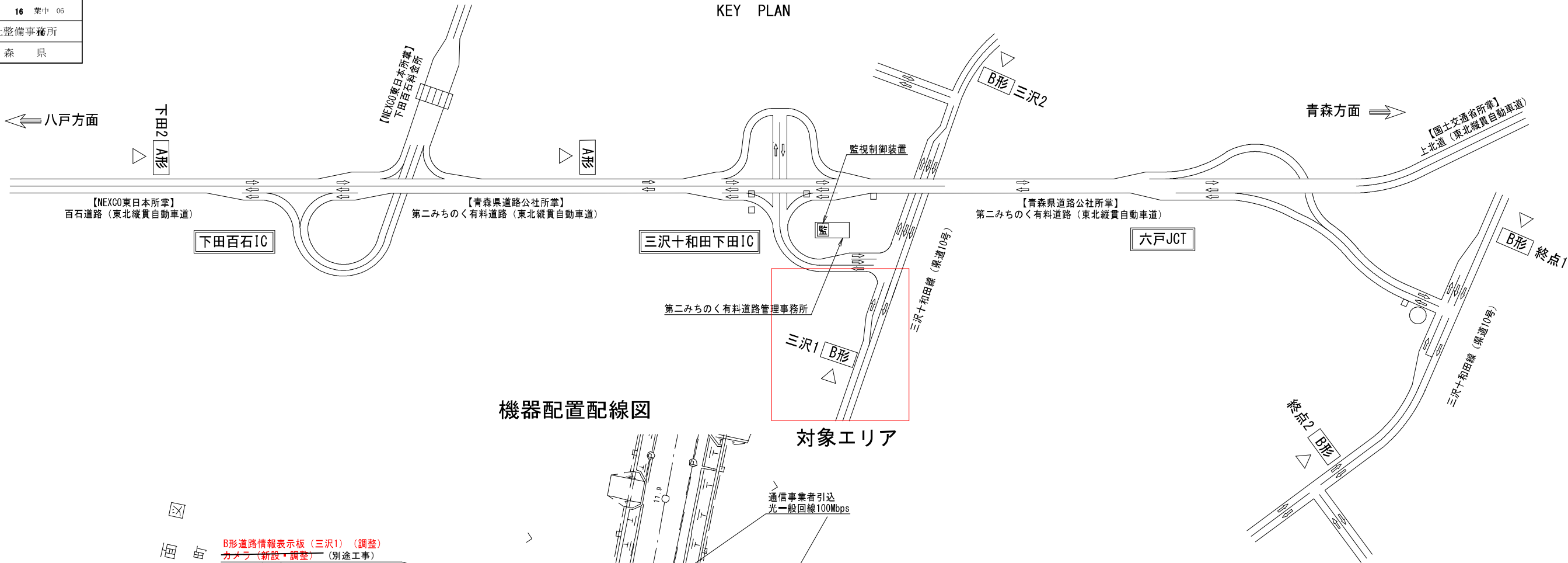
機器配置配線図



令和8年度 道路附属物補修（通隔制御設備）工事	
工事番号	第 869 号
路線 河川 名	八戸野辺地線
施 工 箇 所	上北郡おいらせ町上久保外地内
機器配置配線図（4） 縮尺	S=1:250
図面番号	16 葉中 06
上北県土整備事務所	
青 森 県	

機器配置配線図（4） S=1:250
（入口：三沢1）

KEY PLAN



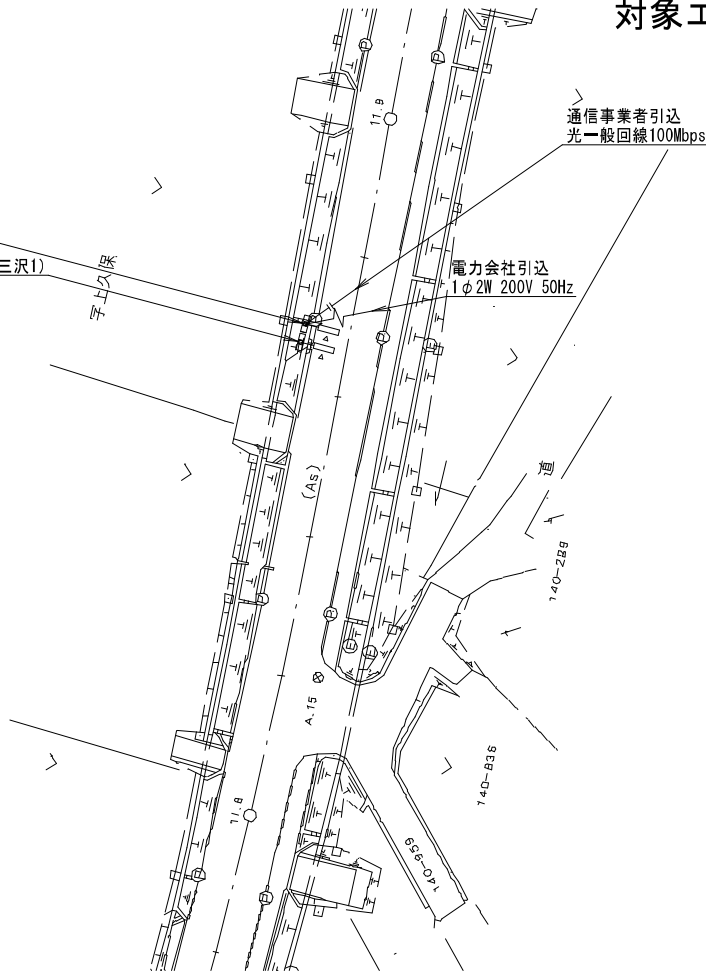
機器配置配線図

対象エリア

道路台帳平面図
上北郡おいらせ町

B形道路情報表示板（三沢1）（調整）
カメラ（新設・調整）（別途工事）
ONU（別途工事）
VPNルータ（新設）

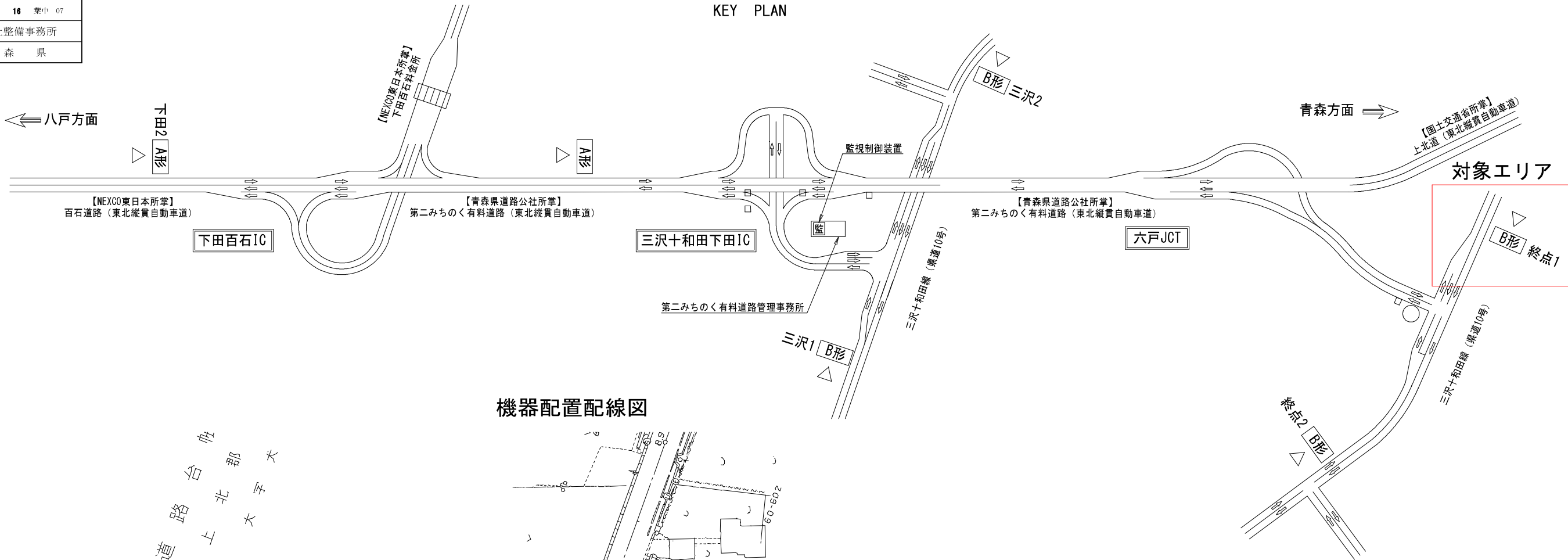
B形道路情報表示板（三沢1）
（別途撤去）



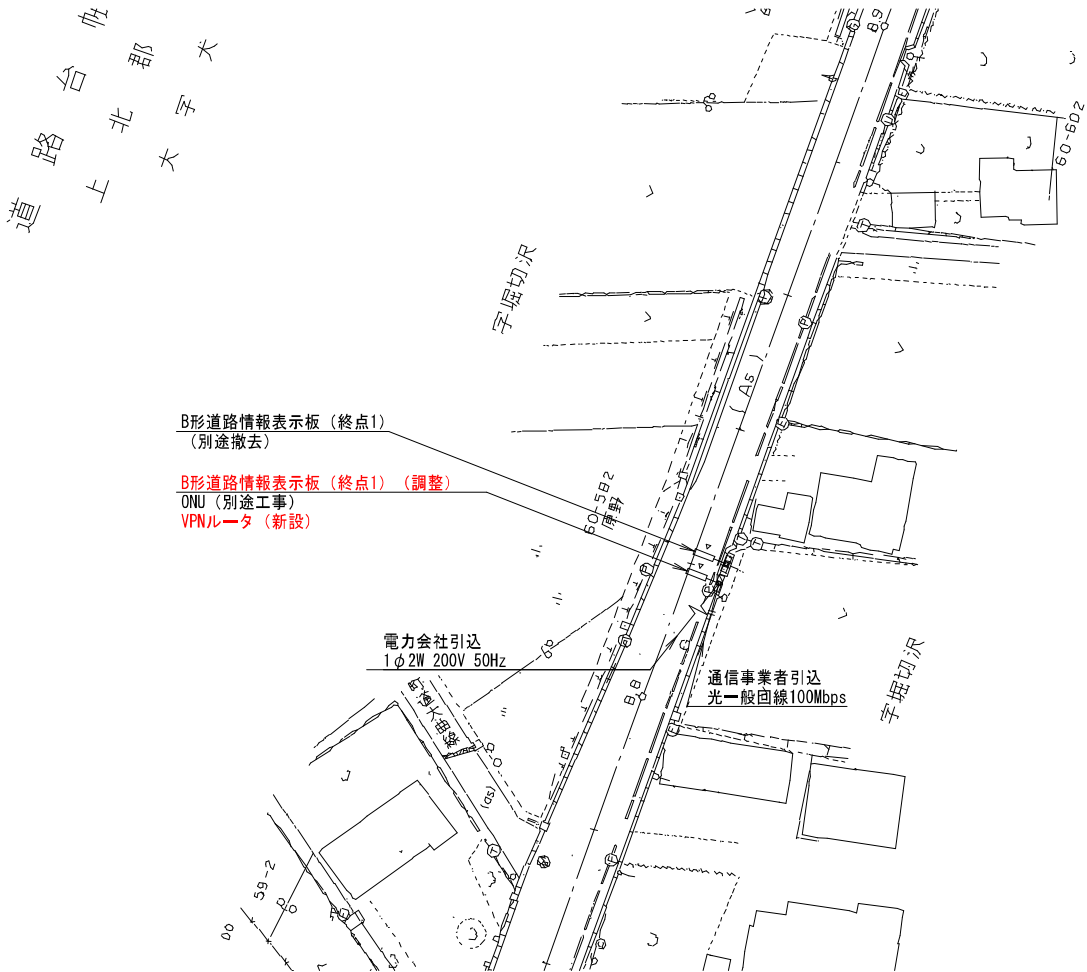
令和8年度 道路附属物補修（遠隔制御設備）工事	
工事番号	第 869 号
路線 河川 名	八戸野辺地線
施 工 箇 所	上北郡おいらせ町上久保外地内
機器配置配線図（5）	縮尺 S=1:250
図面番号	16 葉中 07
上北県土整備事務所	
青 森 県	

機器配置配線図（5） S=1:250
（入口：終点1）

KEY PLAN



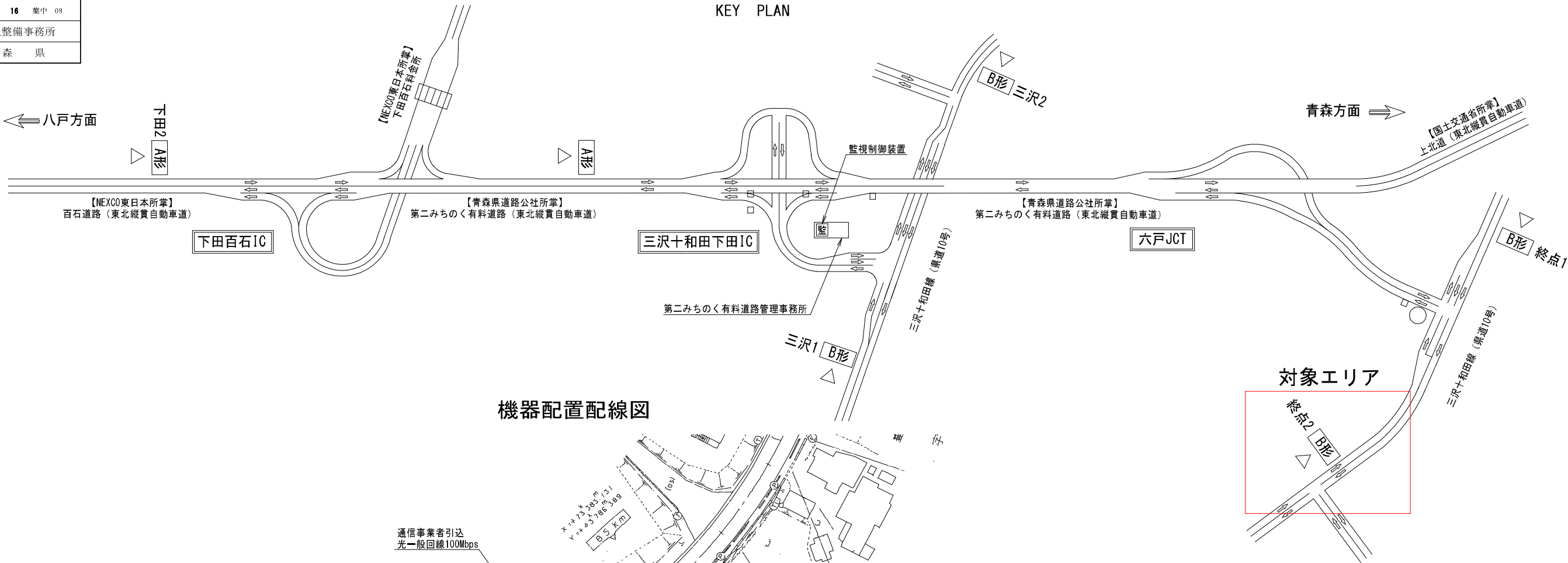
機器配置配線図



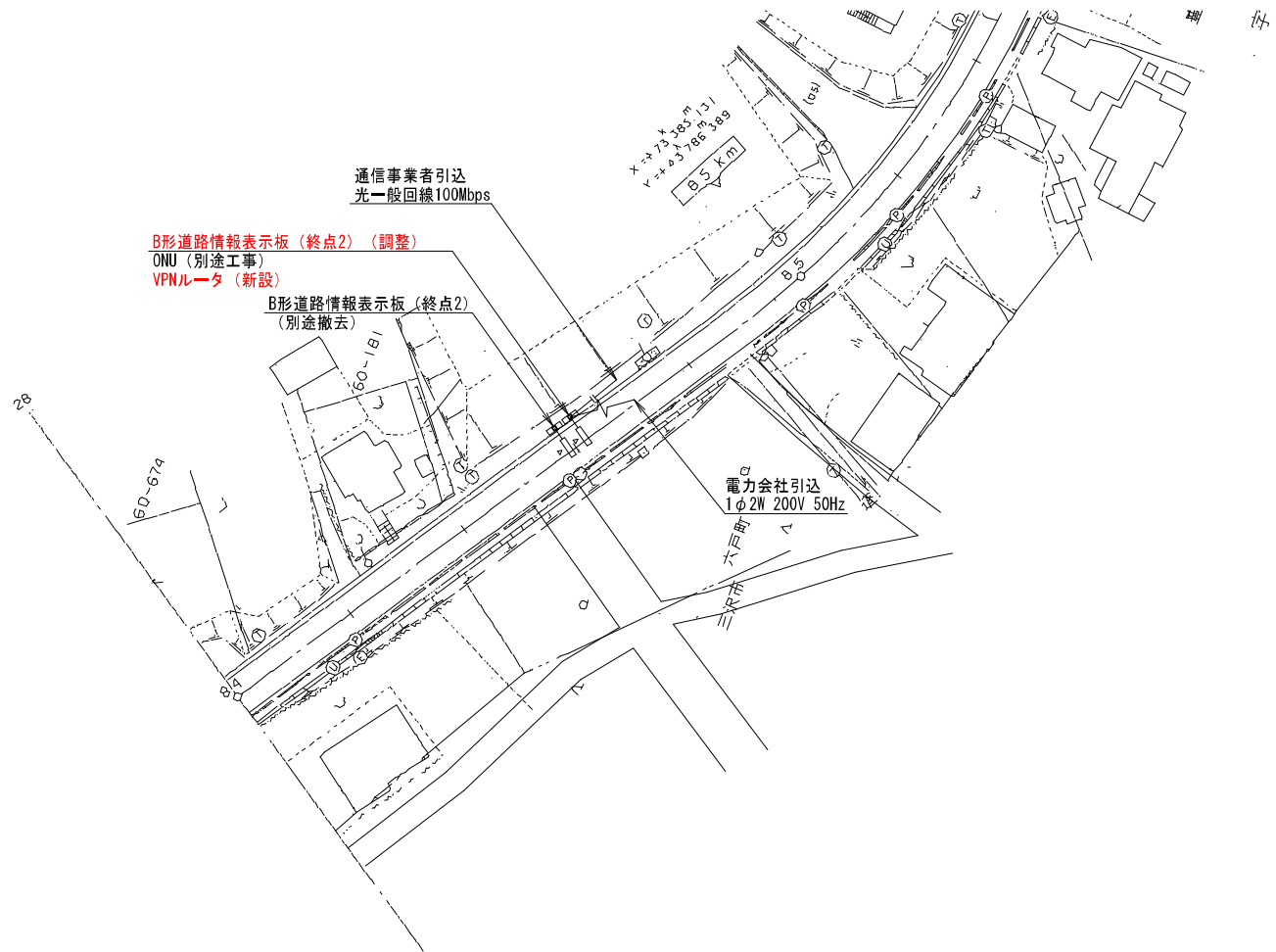
令和8年度 道路附属物補修（遠隔制御設備）工事	
工事番号	第 869 号
路線名	八戸野辺地線
施工箇所	上北郡おいらせ町上久保外地内
機器配置配線図(6)	縮尺 S=1:250
図面番号	16 業中 08
上北県土整備事務所	
青 森 県	

機器配置配線図 (6) S=1:250
(入口：終点2)

KEY PLAN

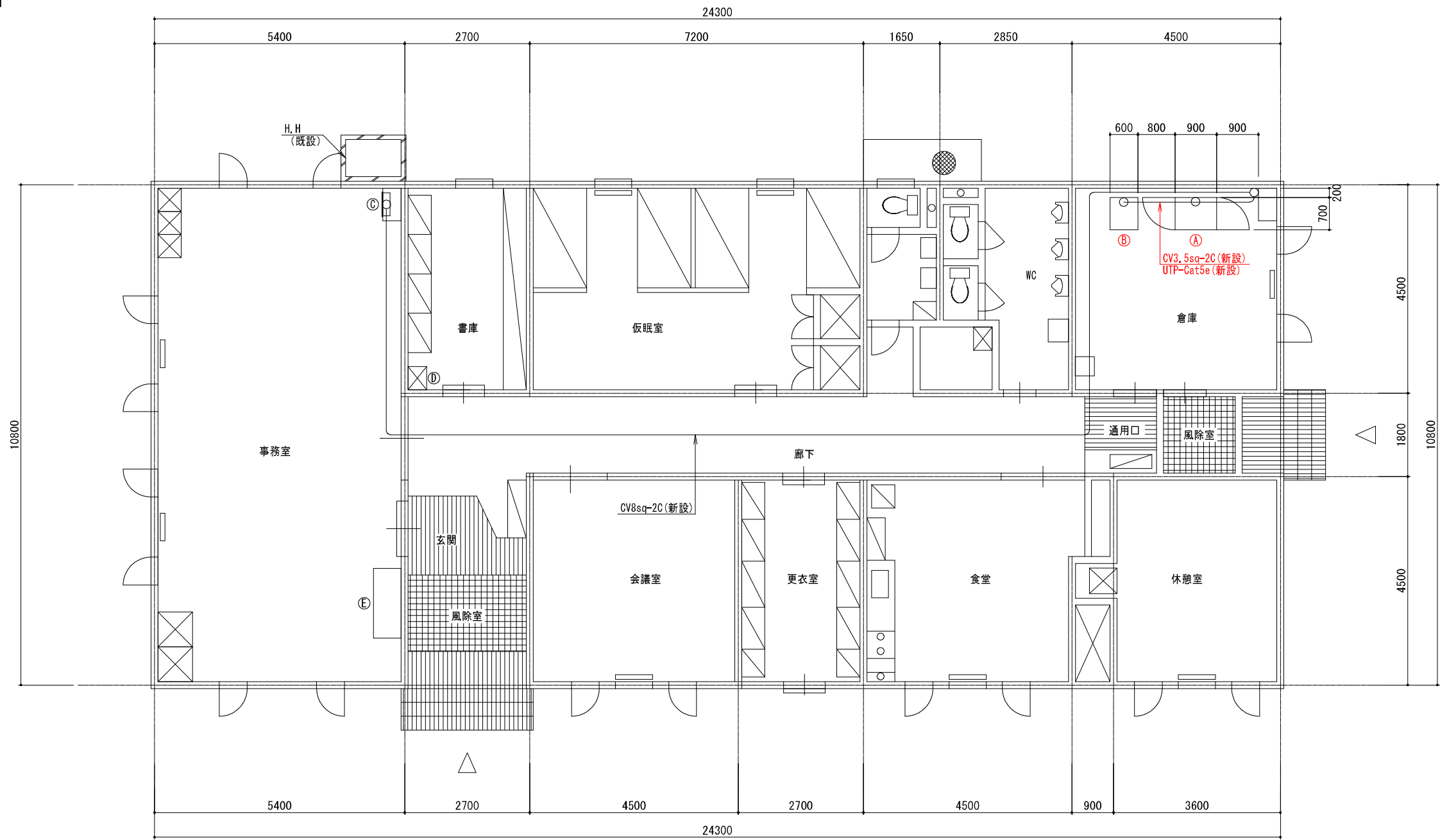


機器配置配線図



令和8年度 道路附属物補修(遠隔制御設備)工事	
工事番号	第 869 号
路線 河川 名	八戸野辺地線
施 工 所	上北郡おいらせ町上久保外地内
管理事務所内 機器配線更新図	縮尺 S=1:50
図面番号	16 葉中 09
上北県土整備事務所	
青 森 県	

管理事務所内機器配線更新図 S=1:50

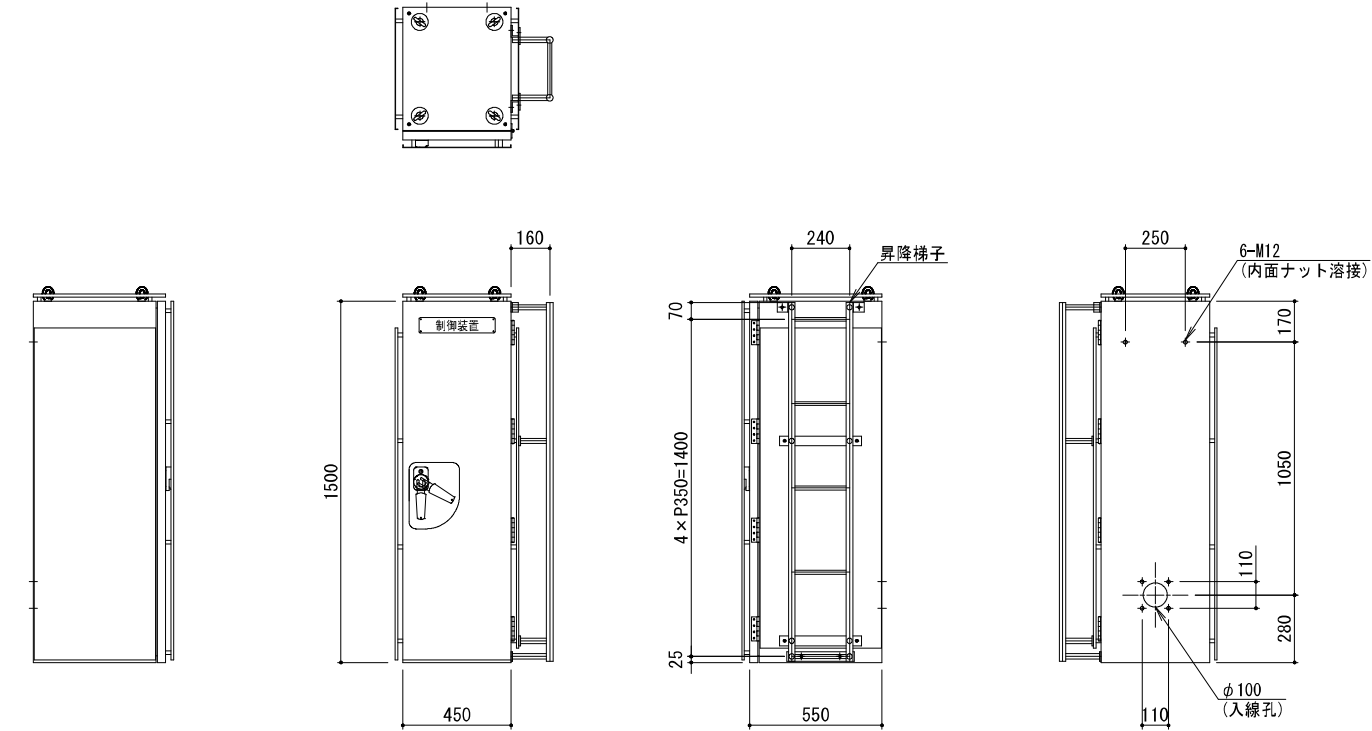


記 号	機 器 名 称	備 考
①	監視制御装置	新 設
②	操作卓	新 設
③	分電盤 (LP-1)	既 設
④	MDF及ひ交換機	既 設
⑤	監視制御盤	既 設

令和8年度 道路附属物補修(遠隔制御設備)工事	
工事番号	第 869 号
路線 河川 名	八戸野辺地線
施 工 箇 所	上北郡おいらせ町上久保外地内
機器外観図 (参考図)	縮尺 S=1:15
図面番号	16 葉中 10
上北県土整備事務所	
青 森 県	

機器外観図(参考図) S=1:15

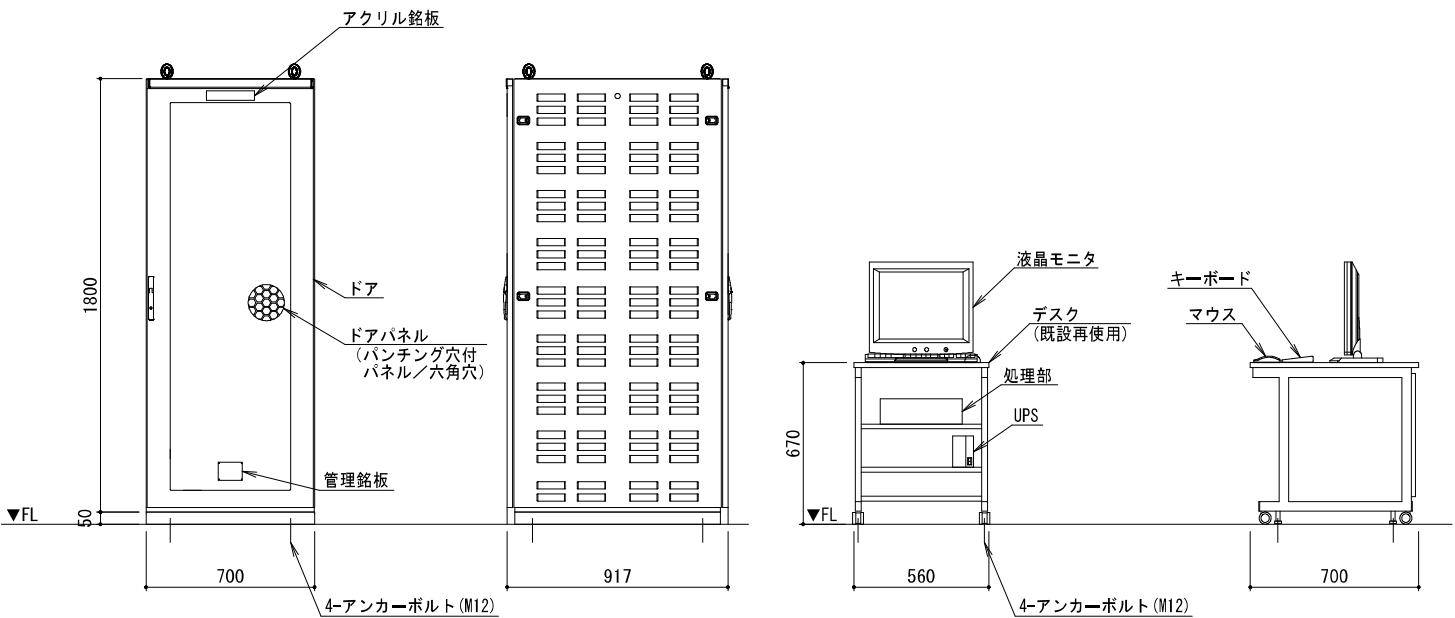
制御装置



・A形情報板およびB形情報板に付随する制御装置内に、ONUとVPNルータを設置すること。

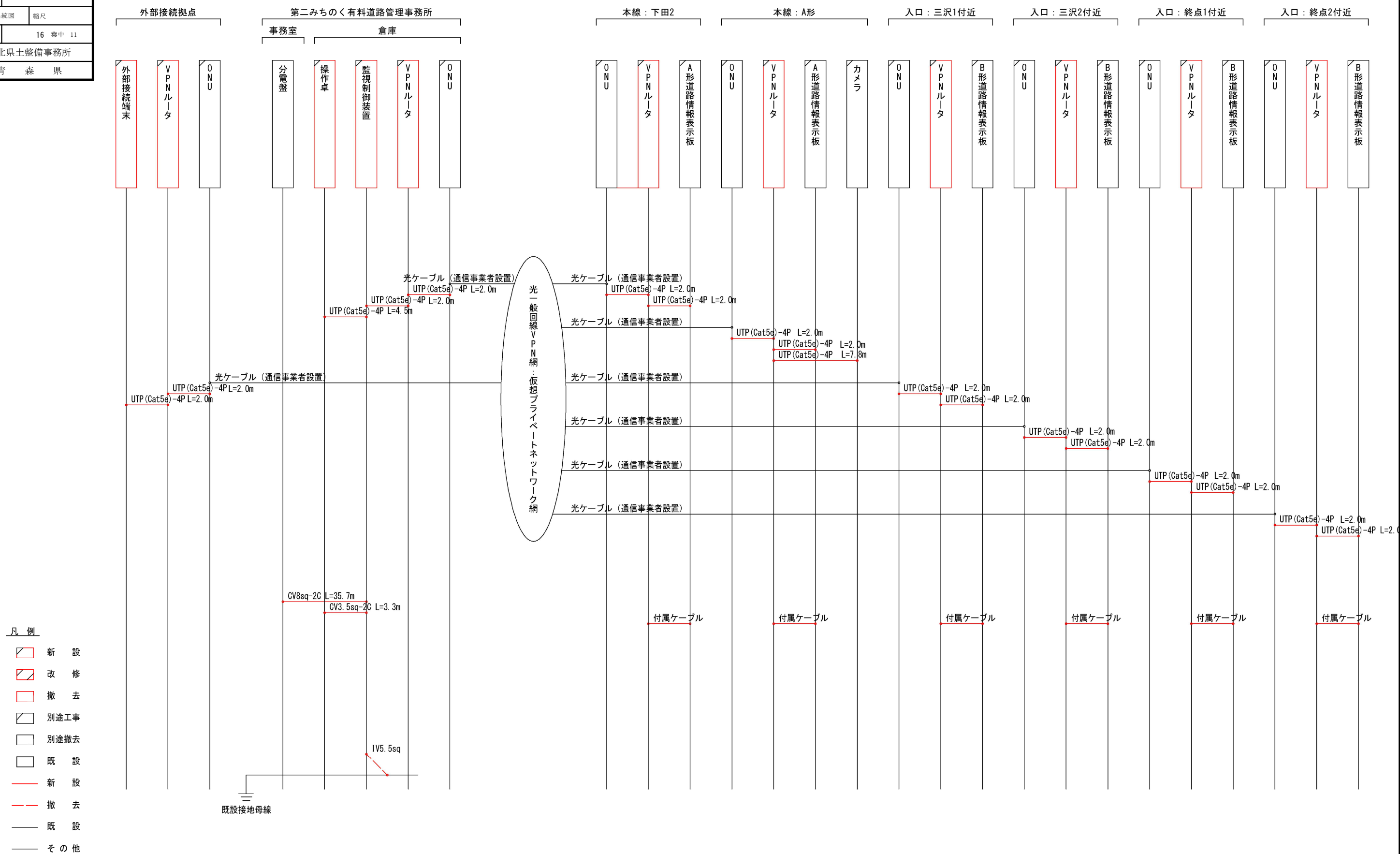
監視制御装置

操作卓



令和8年度道路附属物補修(遠隔制御設備)工事	
工事番号	第 869 号
路線 河川	名 八戸野辺地線外
施 箇 工 所	上北郡おいらせ町久外保地内
配線新設系統図	縮尺
図面番号	16 葉中 11
上北県土整備事務所	
青 森 県	

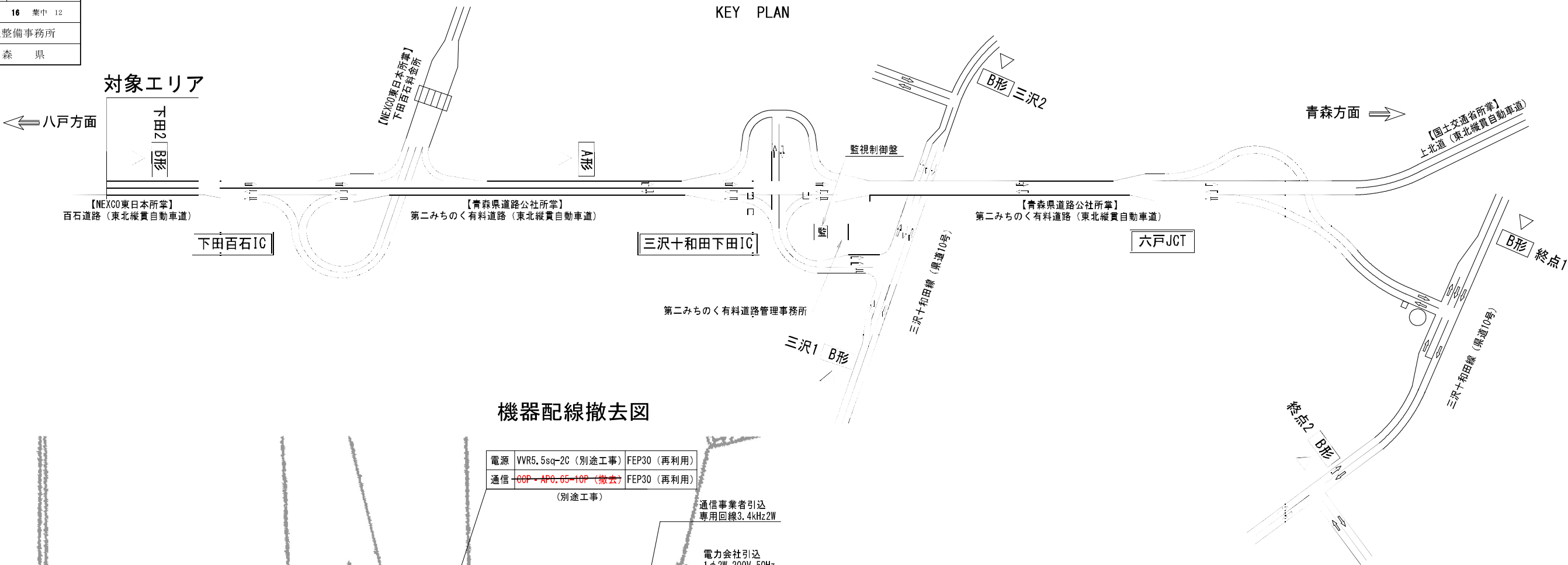
配線新設系統図



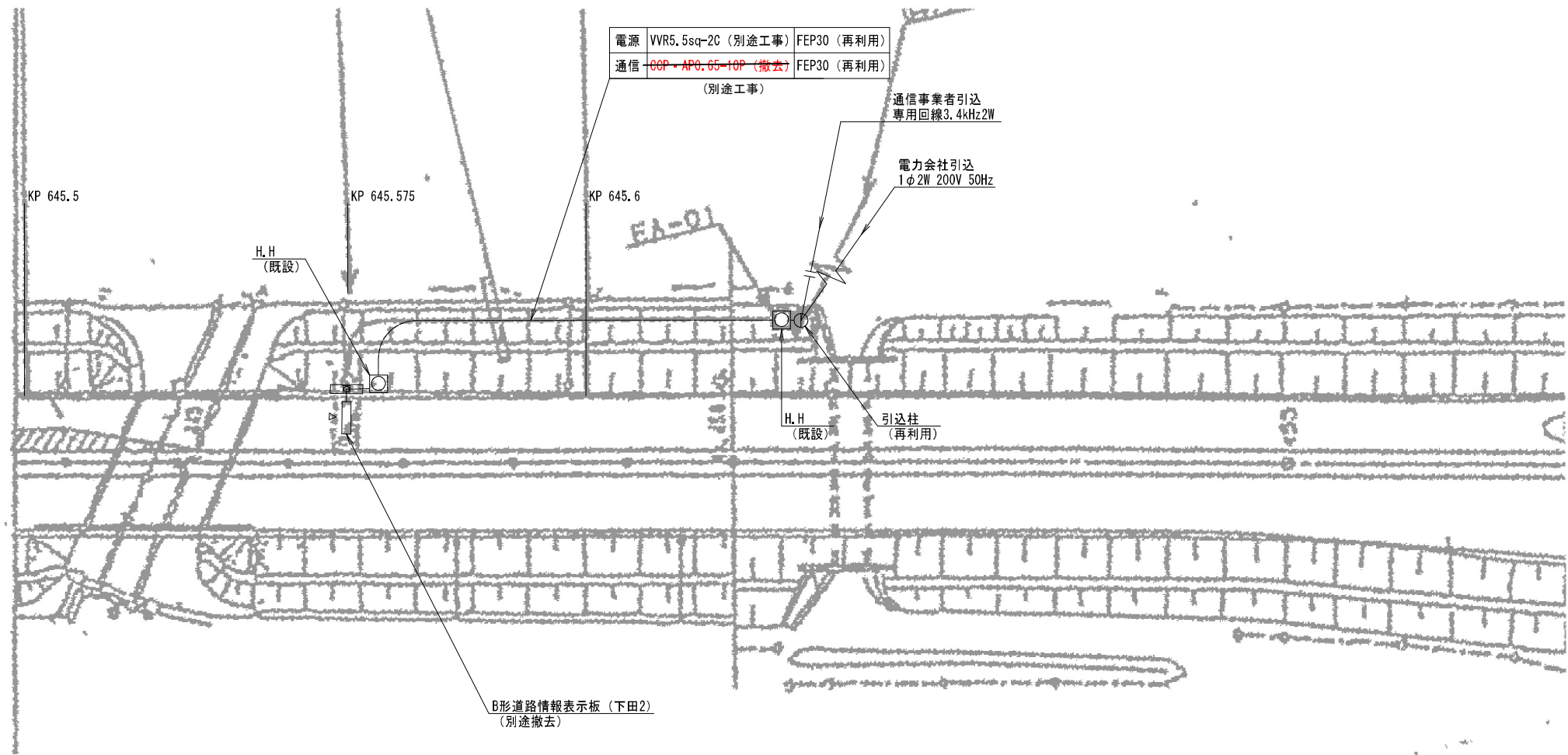
令和8年度 道路附属物補修（遠隔制御設備）工事	
工事番号	第 869 号
路線名 河川	八戸野辺地線
施工所	上北郡おいらせ町上久保外地内
配線撤去図（1）	縮尺 S=1:250
図面番号	16 葉中 12
上北県土整備事務所	
青 森 県	

（参考図） 配線撤去図（1） S=1:250
（本線：下田2 KP645.575付近）

KEY PLAN

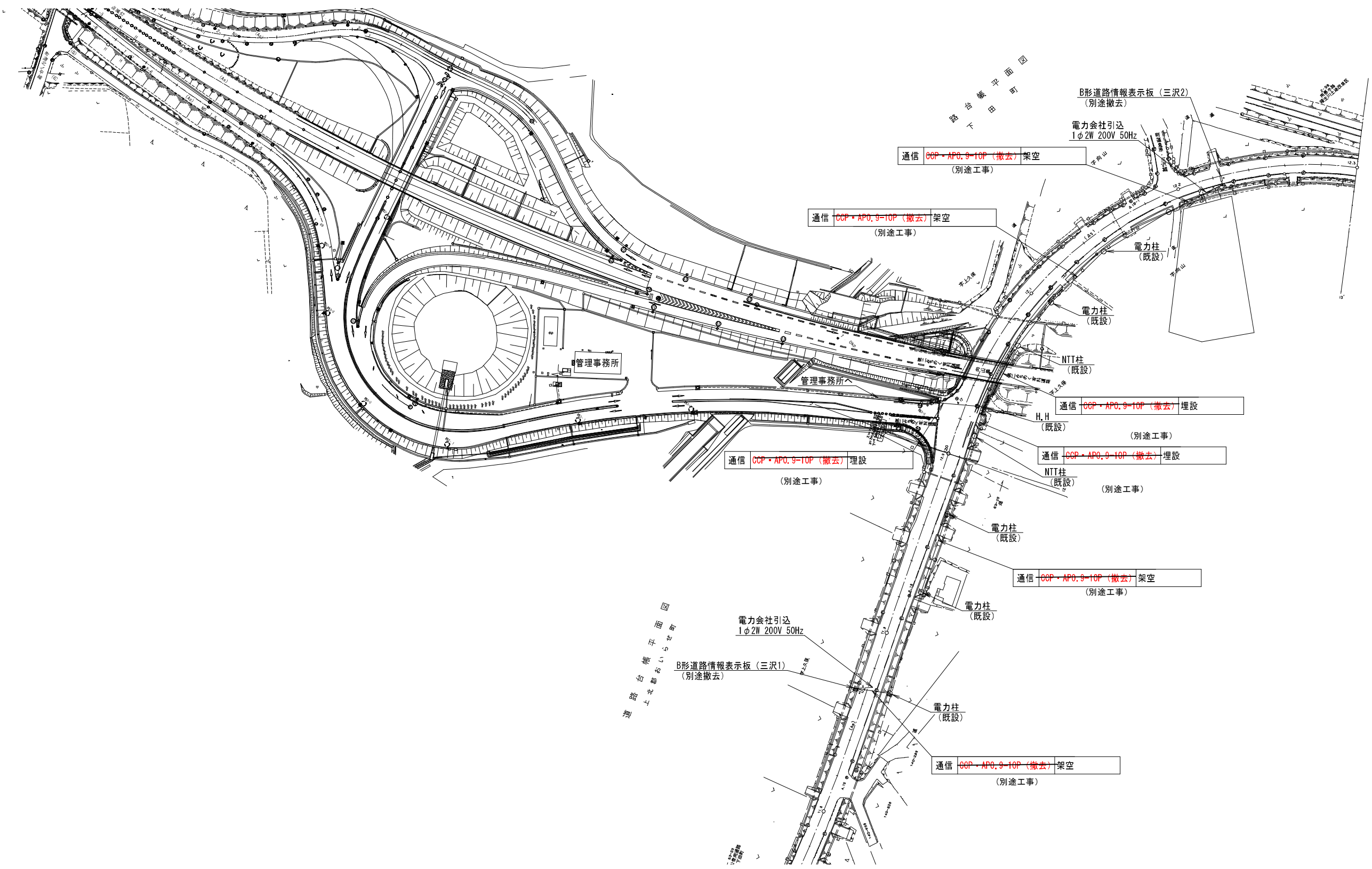


機器配線撤去図



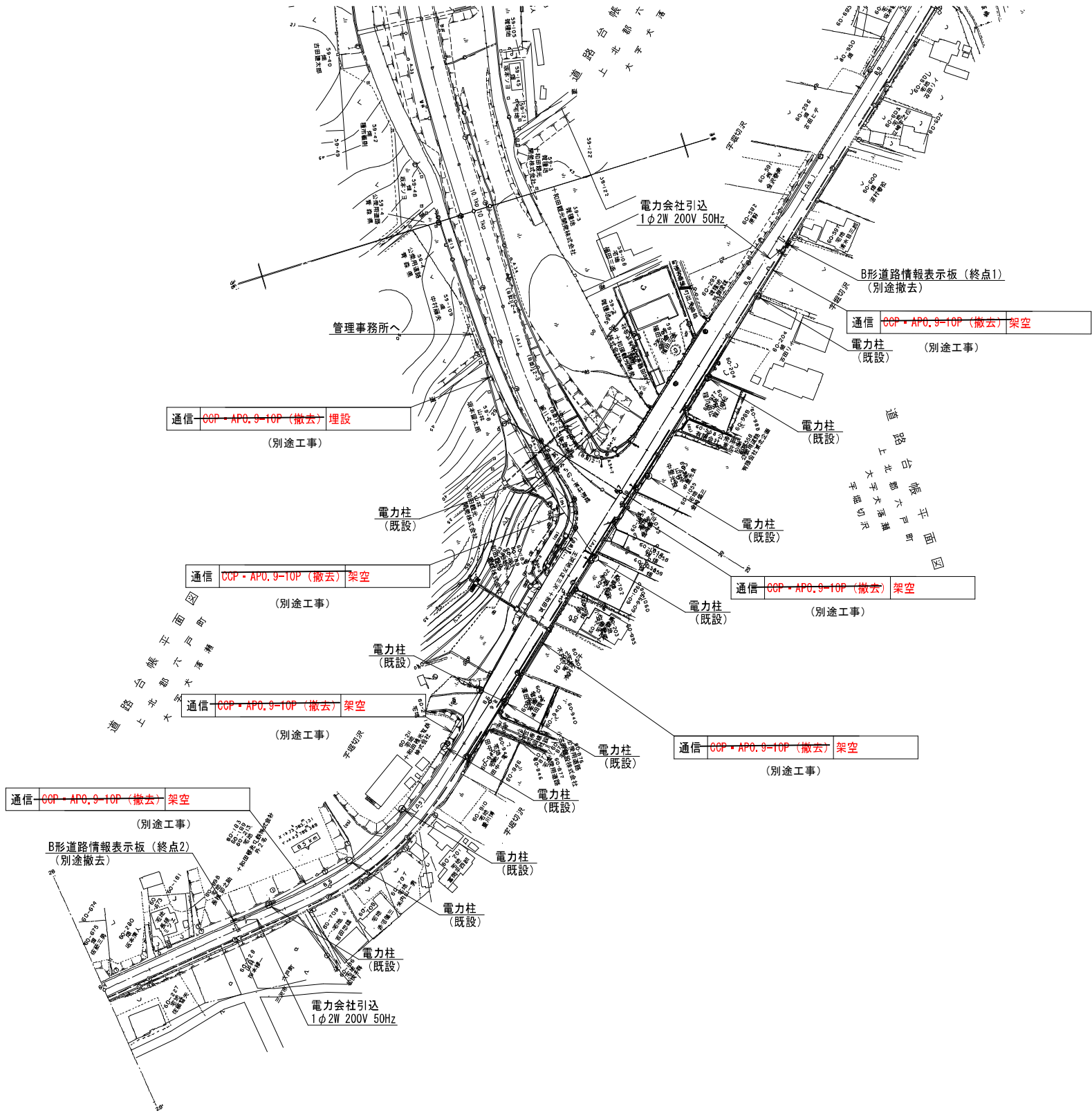
令和8年度 道路附属物補修(遠隔制御設備)工事	
工事番号	第 869 号
路線 河川 名	八戸野辺地線
施 工 所	上北郡おいらせ町上久保外地内
配線撤去図 (3)	縮尺 S=1:500
図面番号	16 葉中 14
上北県土整備事務所	
青 森 県	

(参考図) 配線撤去図 (3) S=1:500
(入口：三沢1、三沢2付近)



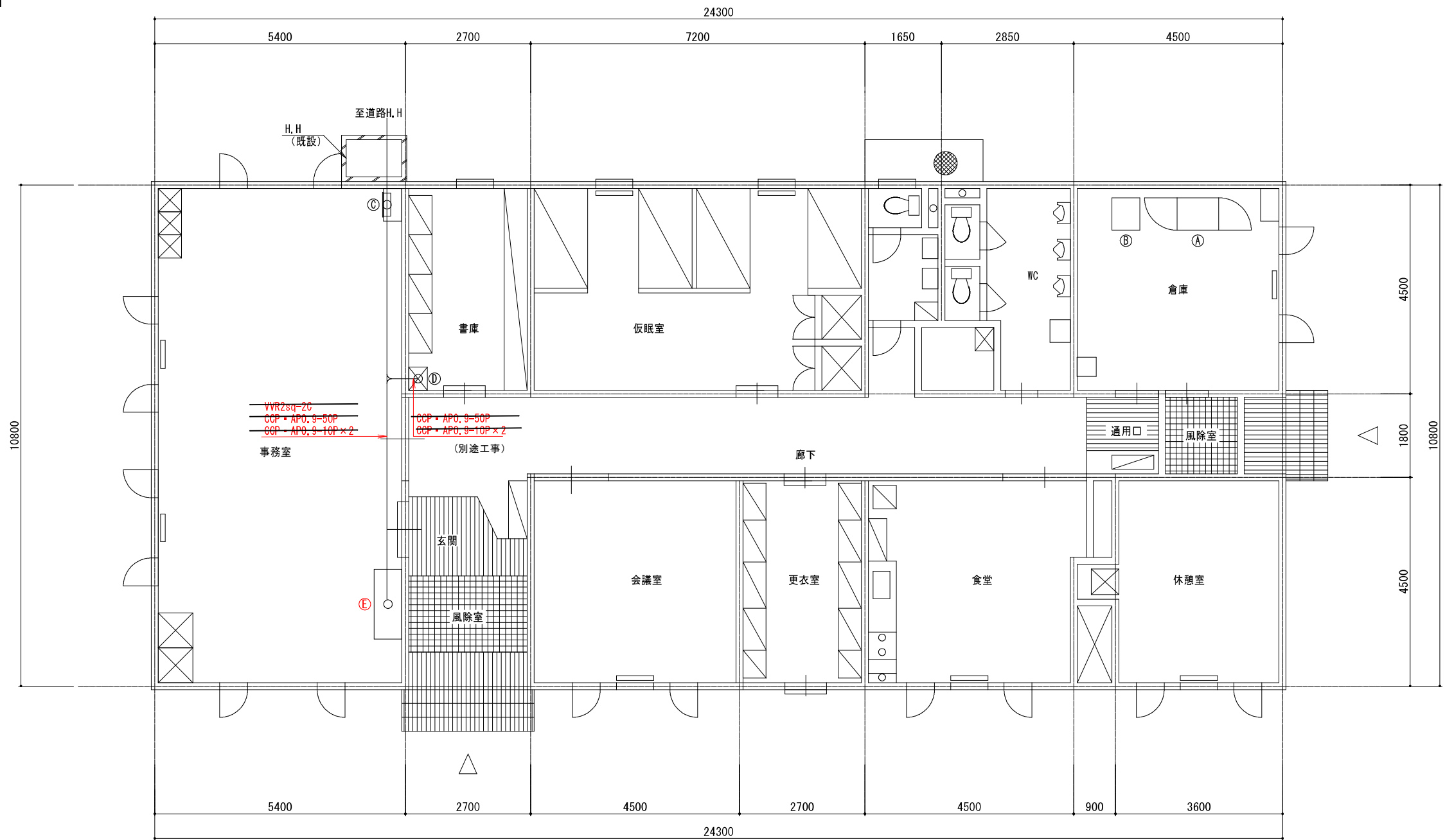
令和8年度 道路附属物補修(遠隔制御設備)工事	
工事番号	第 869 号
路線 河川 名	八戸野辺地線
施 工 箇 所	上北郡おいらせ町上久保外地内
配線撤去図 (4)	縮尺 S=1:500
図面番号	16 葉中 15
上北県土整備事務所	
青 森 県	

(参考図) 配線撤去図 (4) S=1:500
(入口: 終点1、終点2付近)



令和8年度 道路附属物補修（遠隔制御設備）工事	
工事番号	第 869 号
路線 河川 名	八戸野辺地線
施 工 所	上北郡おいらせ町上久保外地内
管理事務所内 機器配線撤去図	縮尺 S=1:50
図面番号	18 葉中 16
上北県土整備事務所	
青 森 県	

（参考図）管理事務所内機器配線撤去図 S=1:50



記 号	機 器 名 称	備 考
Ⓐ	監視制御装置	存 置
Ⓑ	操作卓	存 置
Ⓒ	分電盤 (LP-1)	存 置
Ⓓ	MDF 及び交換機	存 置
Ⓔ	監視制御盤	撤 去