

令和 8 年度 舗装補修(事業債)工事	
工事番号	第 7526 号
路線名	国道 338 号
施工箇所	むつ市宇田町 地内
位置図	縮尺 1:50,000
図面番号	3 葉 中 1
下北県土整備事務所	
青 森 県	


位置図



この地図の作成に当たっては、国土地理院長の承認を得て、同院発行の基盤地図情報及び電子地形図(タイル)を使用した。(承認番号 令元情使、第634号)

令和 8 年度 舗装補修(事業債) 工事	
工事番号	第7526号
路線名	国道338号
施 工 所	むつ市宇田町 地内
平面図	縮尺 FREE
図面番号	3 第 2
下北県土整備事務所	
青 森 県	

平面図

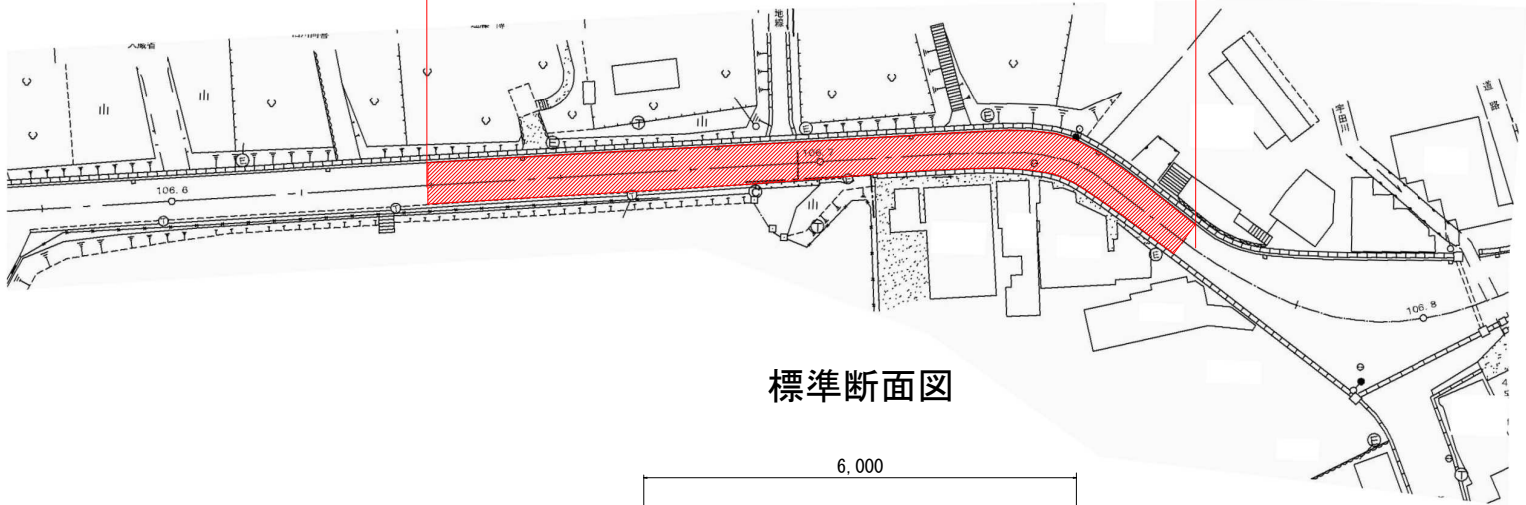


工事起点
No. 0

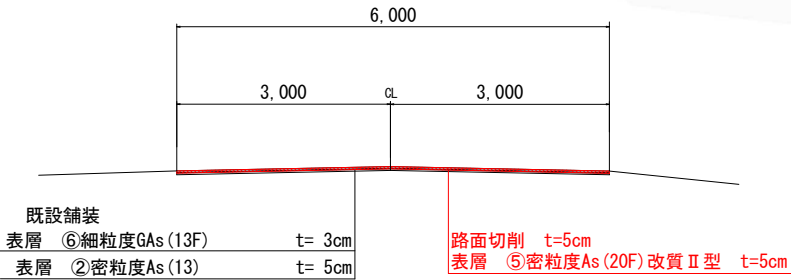
施工延長 L=120.0m

工事終点
No. 6

路面切削工 A=720.0m² (平均切削深さ t=5cm)
クラック抑制シート布設工 (流し貼り工法)
W=33cm L=100.0m
W=50cm L=100.0m
W=100cm L=50.0m
表層工 A=720.0m² (密粒度As (20F) 改質Ⅱ型 t=5cm)
視線誘導標 撤去・設置 N=5本




標準断面図



令和8年度 舗装補修(事業債)工事	
工事番号	第7526号
路線名	国道338号
施工事所	むつ市宇田町 地内
計画図	縮尺 FREE
図面番号	3 葉中 3
下北県土整備事務所	
青森県	

薄層カラー舗装工・区画線工 計画図



工事起点
No. 0

施工延長 L=120.0m

工事終点
No. 6

区画線工(中央線) L=120.0m (ヘント式溶剤型 実線 黄色 15cm)

区画線工(外側線) L=240.0m (ヘント式溶剤型 実線 白色 15cm)

薄層カラー舗装工 RPN-303 (赤色・ゼブラ施工) A=300.0m²

薄層カラー舗装工 RPN-301 (赤色・全面施工) A=150.0m²

区画線工(横断歩道予告記号) L=33.0m (溶融式手動 実線 15cm)

