

令和5年1月

## 施工箇所



番号	路 線 名	延長(km)	橋長(m)	橋梁数(本)
179	一般 道	74.30	55	925.6
238	国 道	158.21	85	1,939.6
小計	2 路 線	234.51	140	2,865.6
(4) 主要地方道				
4	むつ市立大田大橋	66.61	24	596.9
7	むつ 東通 橋	32.83	13	682.6
7	むつ 東通 道	16.11	6	177.0
7	川内 月形 橋	41.02	22	598.0
小計	4 路 線	156.57	65	1,374.5

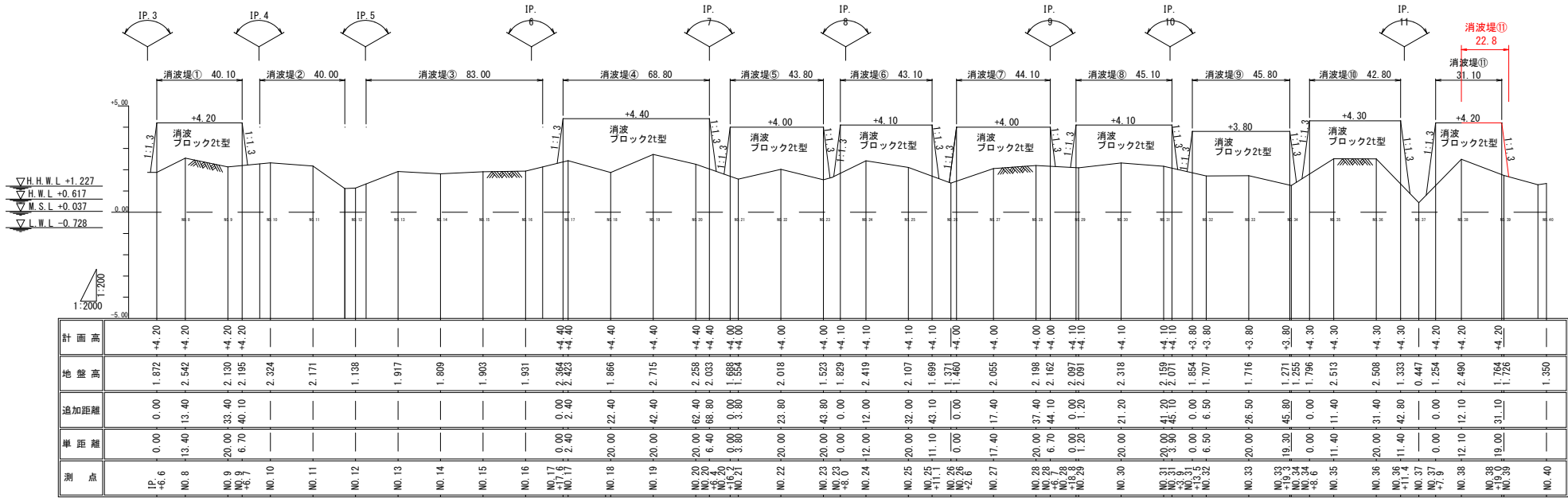
(噸)	一般貨運		
172	民豐 華南 港	7.14	3.9
174	民豐 華南 港	6.17	16.9
175	九龍城監獄 天橋	6.57	100.9
176	赤川下北谷車場	4.41	73.9
177	港南 新野 港	2.66	1.9
232	大 須 港	6.29	0
248	民芳 野 港 天橋	14.35	11.9
263	長尾川內 港	12.40	191.9
265	陸田野 港	9.56	0
270	赤川 港 車場	4.17	3.9
272	下北谷 港	1.38	1.9
273	田名 港 車場	6.74	3.9
274	陸田觀音 港 車場	6.55	0
275	陸田 港 車場	6.10	0
277	近津川 港 車場	6.12	0
278	大須 港 車場	6.05	0
284	新井 井 港	27.72	287.9
小計	17 港	88.94	57
計	71 港	448.09	6,320.9

[illegible][illegible]



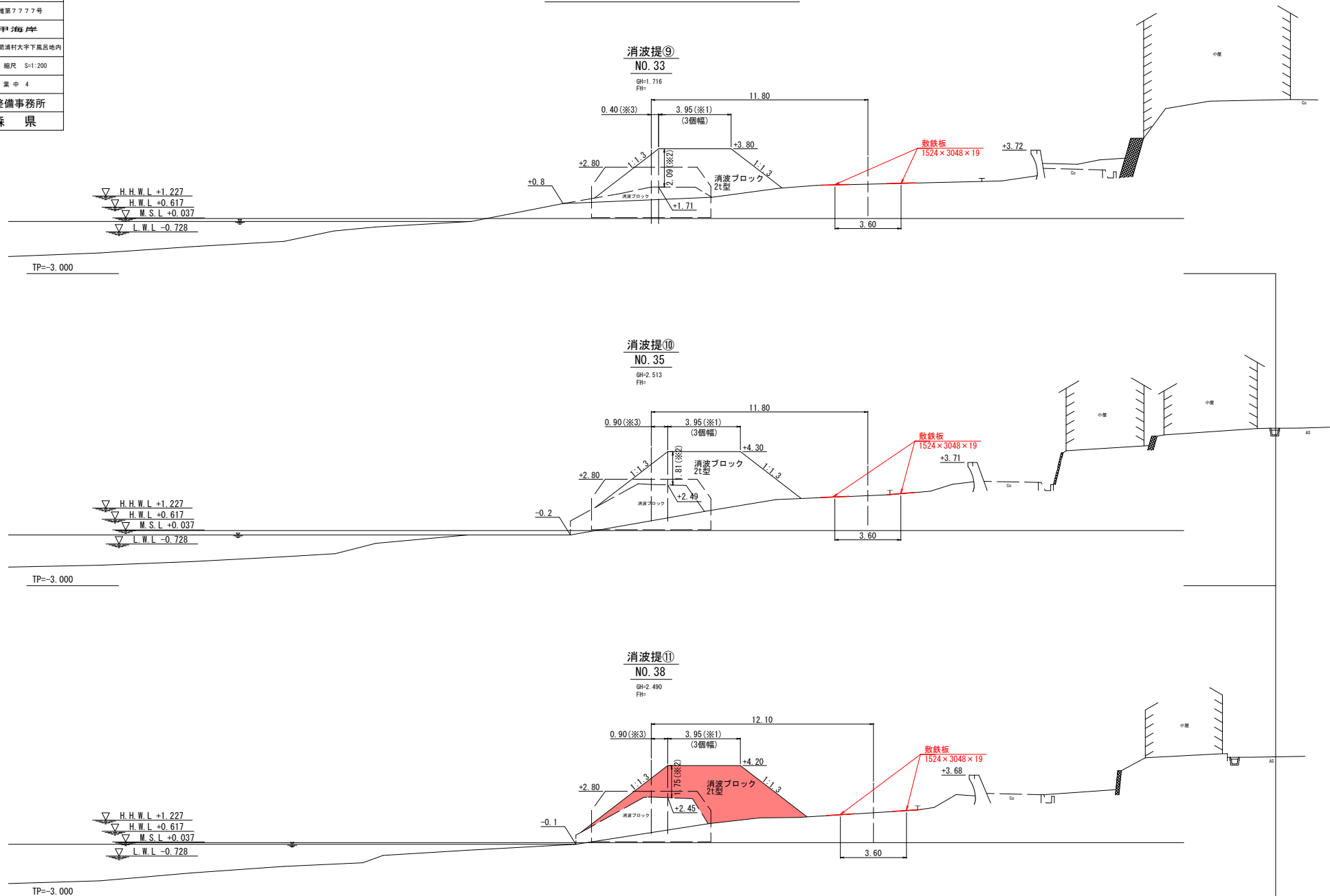
令和8年度	海岸維持工事
工事番号	海経第7777号
路線名	甲海岸
施設	下北郡風間浦村大字下品品地内
概断面	縮尺 V=1:200 H=1:2,000
図面番号	8 葉 中 3
下北県土整備事務所	
青 森 県	

縦断面図 V=1:200  
H=1:2,000



令和8年度	海岸維持工事
工事番号	海経第7777号
路線名	甲海岸
施工程	下北郡風間浦村大字下品品地内
標準断面図(3)	縮尺 S=1:200
図面番号	8 葉 中 4
下北県土整備事務所	
青 森 県	

## 標準断面図(3) S=1:200



※1 消波堤の天端幅は3個幅(3.95m)を確保のこと。

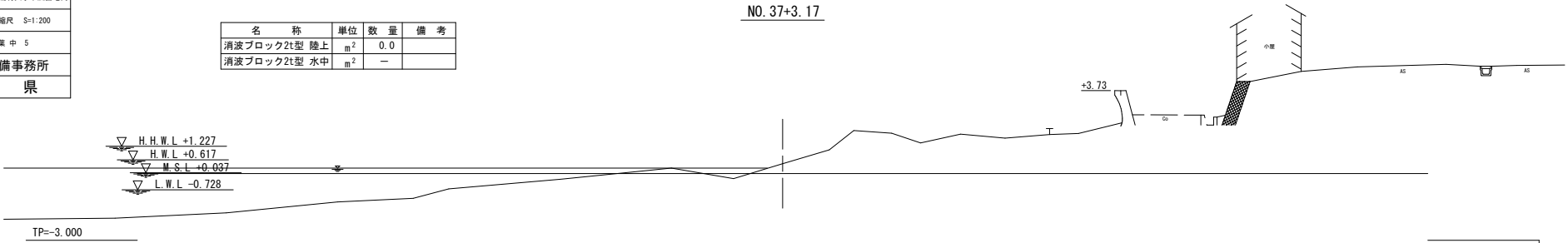
※2 消波堤の天端高は2層厚(1.73m)以上を確保できる高さとする。

※3 消波堤の海側の法線が既設消波堤の上にくるように法線の位置を調整のこと。

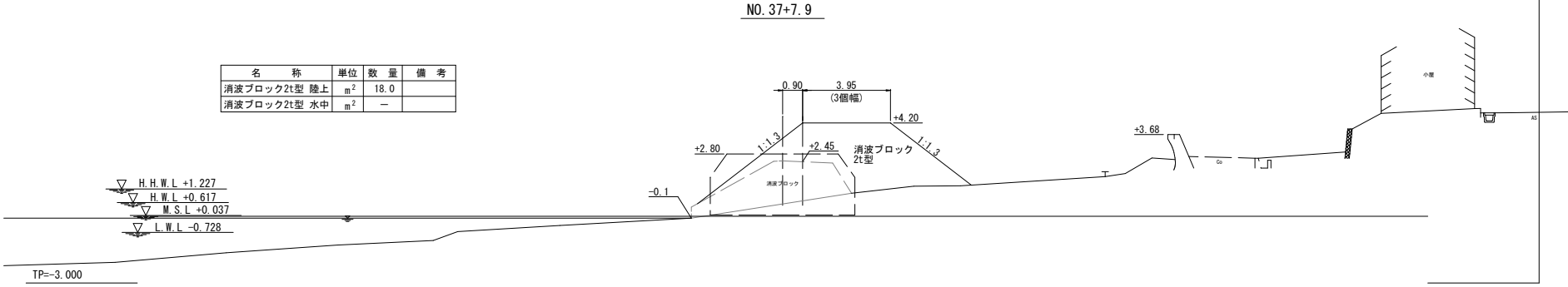
令和8年度	海岸維持工事
工事番号	海種第7777号
路線名	甲海岸
施設	下北郡風間浦村大字下品品地内
消波堤⑪横断面(1)	縮尺 S=1:200
図面番号	8 葉 中 5
下北県土整備事務所	
青 森 県	

消波堤⑪横断図(1) S=1:200

NO. 37+3. 17

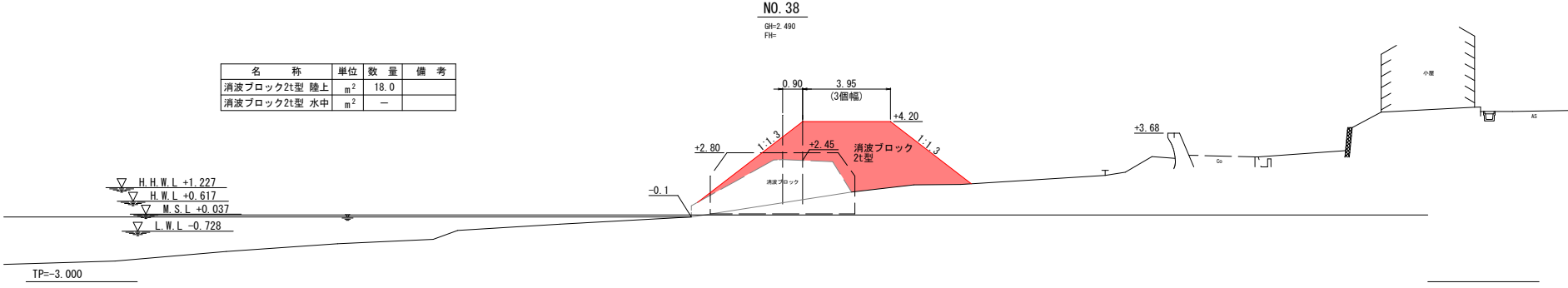


NO. 37+7. 9

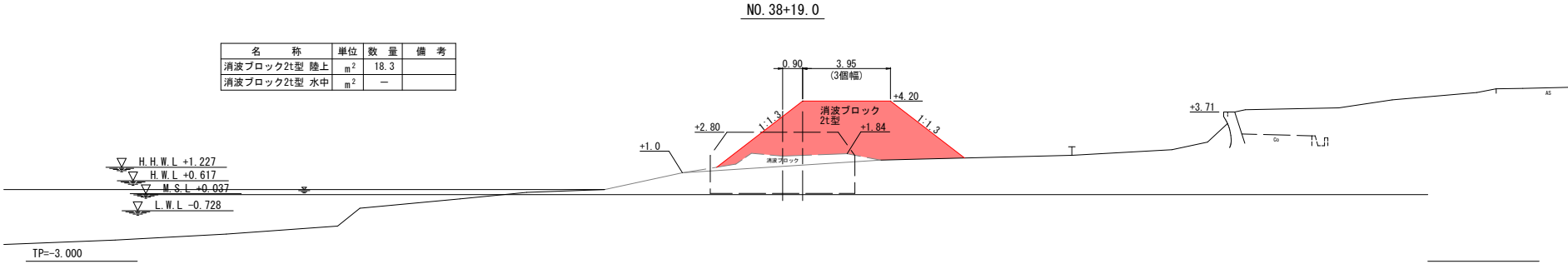


NO. 38

GH=2.490  
FH=



NO. 38+19. 0

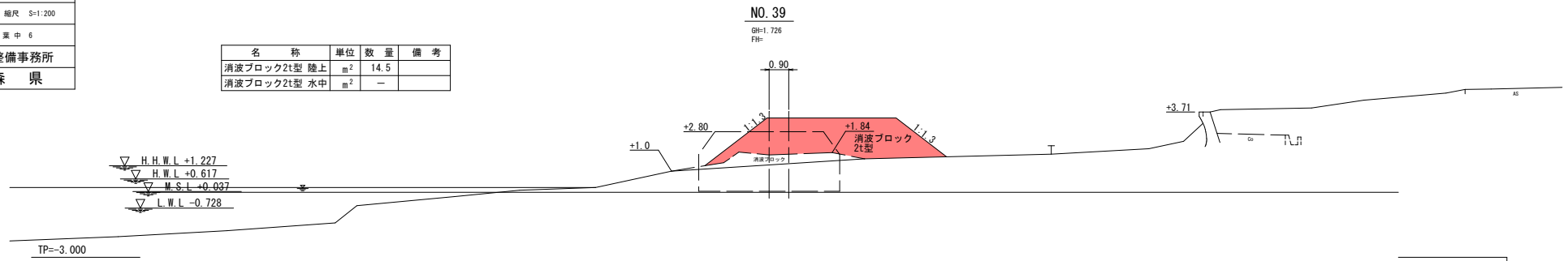




消波提⑪横断面(2) S=1:200

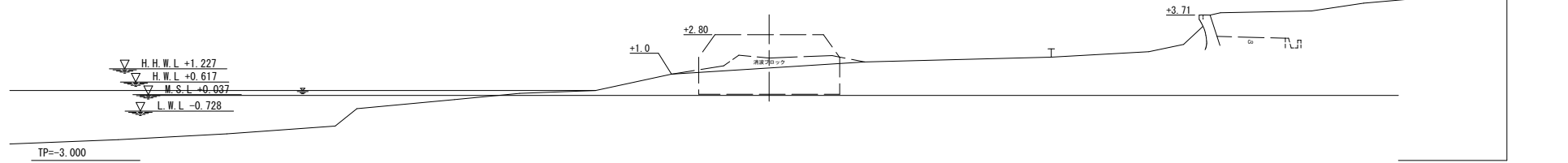
令和 6 年度		海岸維持工事	
工事番号		海維第 7777 号	
路線名 河川		甲海岸	
施設 工所		下北部風間浦村大字下風呂地内	
消波堤①横断図 (2)		縮尺 S=1:200	
図面番号		8 葉 中 6	
下北県土整備事務所			
青 森 県			

名 称	単位	数 量	備 考
消波ブロック2t型 陸上	m <sup>2</sup>	14.5	
消波ブロック2t型 水中	m <sup>2</sup>	—	



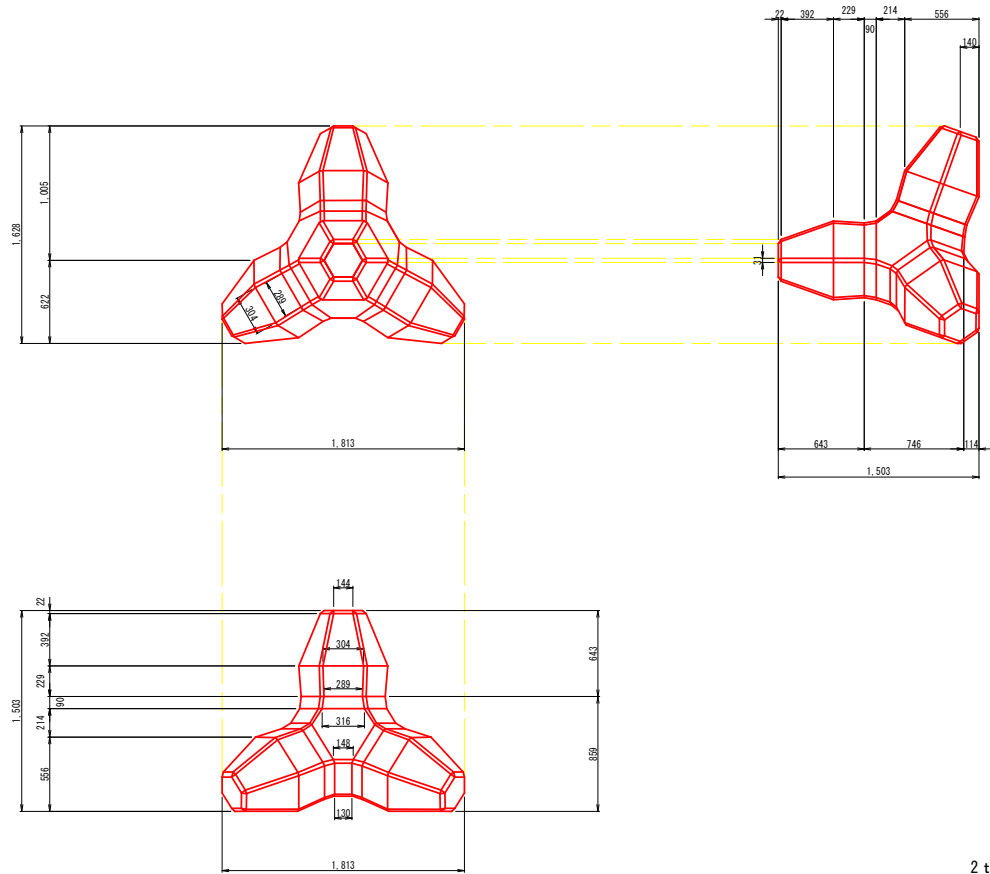
NO. 39+2. 86

名 称	単位	数 量	備 考
消波ブロック2t型 陸上	m <sup>2</sup>	0.0	
消波ブロック2t型 水中	m <sup>2</sup>	—	



令和8年度	海岸維持 工事
工事番号	海維第7777号
路線名	甲海岸
施 工 所	下北郡風間浦村大字下風呂地内
消波ブロック構造図	縮尺 S=1:40
図面番号	8 葉 中 7
下北県土整備事務所	
青 森 県	

消波ブロック構造図 S=1 : 40  
(参考図)



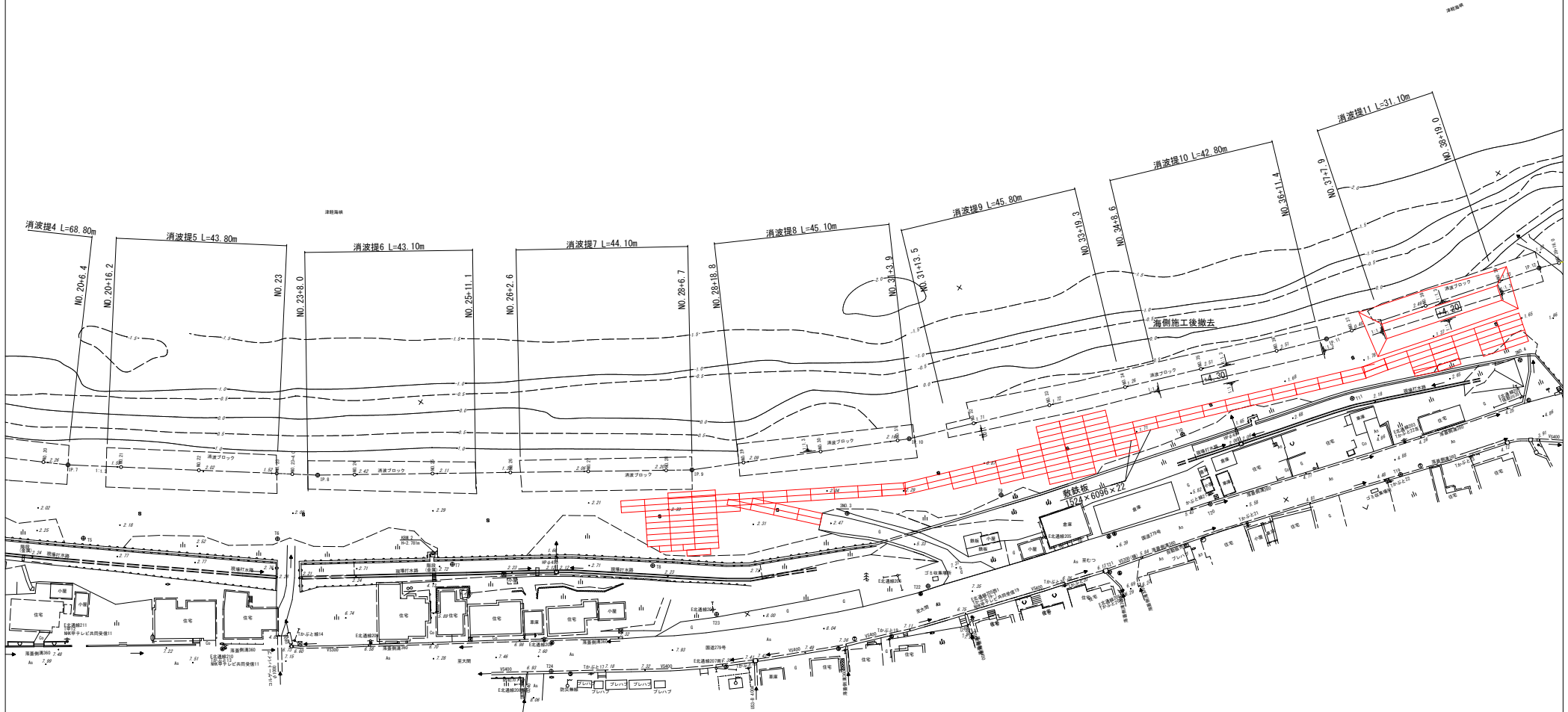
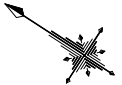
2 t 型諸元表

称 呼 (ton)	コンクリート体積 V (m³)	型枠面積 (m²)	重 量 2.3V (ton)
2.0	0.870	6.185	2.001

令和8年度 海岸維持工事	
工事番号	海機第7777号
路線名	甲海岸
施工所	下北郡風間浦村大字下風呂地内
仮設工平面図(1)	縮尺 S=1:500
図面番号	8 葉中 8
下北県土整備事務所	
青 森 県	

仮設工平面図(1) S=1:500

消波堤⑩・⑪施工時



敷鉄板設置撤去数量

名 称	仕 様	単 位	数 量	備 考
敷鉄板	1524×6096×22	枚	154	
不陸整正		m2	1430.70	

154 × 1.524 × 6.096