

令和8年度 維持大平マリーナ整備工事		
工事番号	第 7811 号	
港湾名	大湊港	
施工箇所	むつ市 真砂町 地内	
位置図	縮尺	—
図面番号	6 葉中	1
下北県土整備事務所		
青 森 県		

位置図



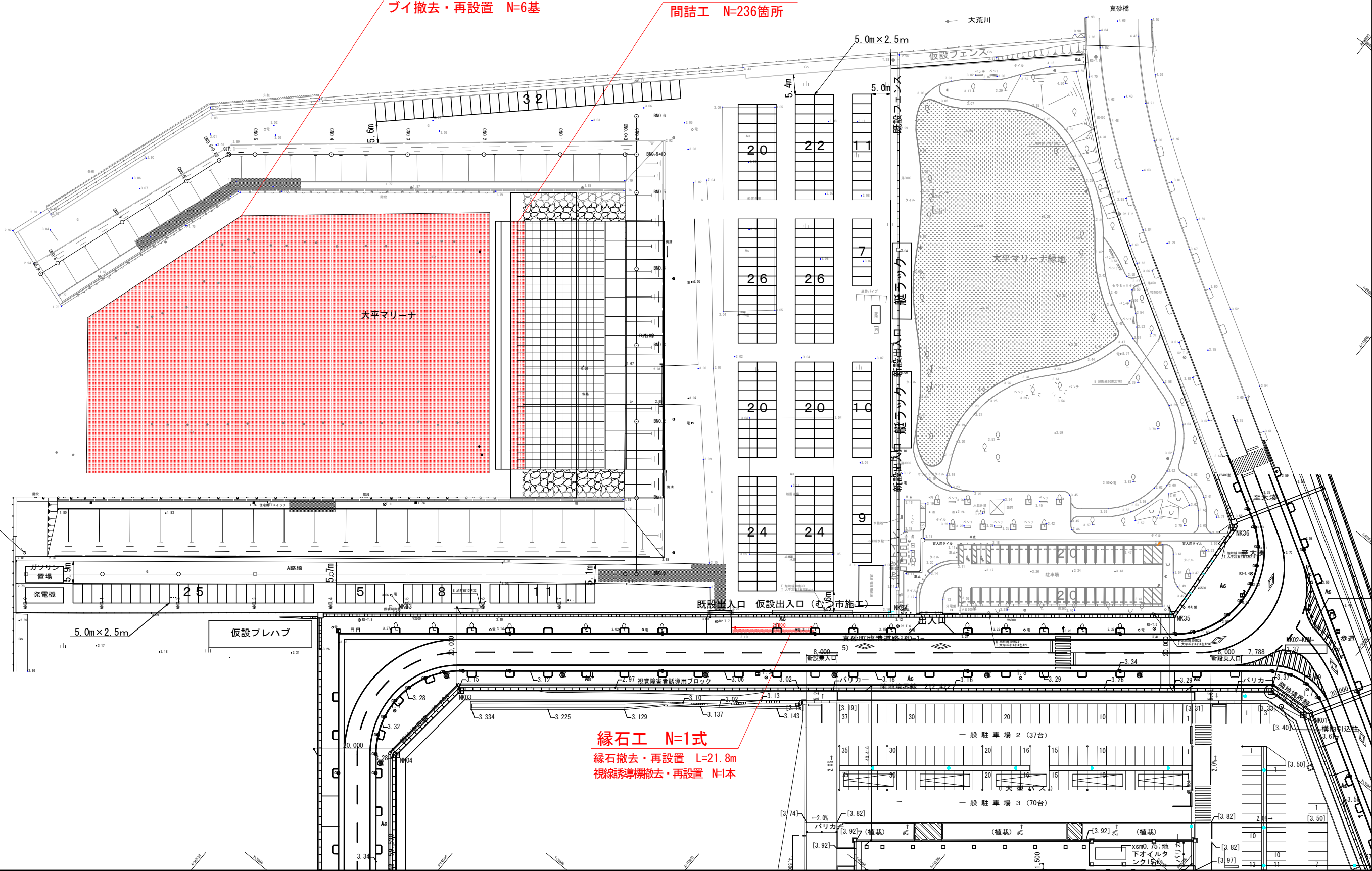
令和8年度 維持大平マリーナ整備工事			
工事番号	第7811号		
路線名	大湊港		
河川			
施工箇所	むつ市真砂町 地内		
平面図	縮尺	1:1000	
図面番号	6	葉中	2
下北県土整備事務所			
青森県			

全体平面図

係留施設維持修繕工 N=1式
ブイ撤去・再設置 N=6基

斜路工 N=1式
間詰工 N=236箇所

縁石工 N=1式
縁石撤去・再設置 L=21.8m
視線誘導標撤去・再設置 N=1本



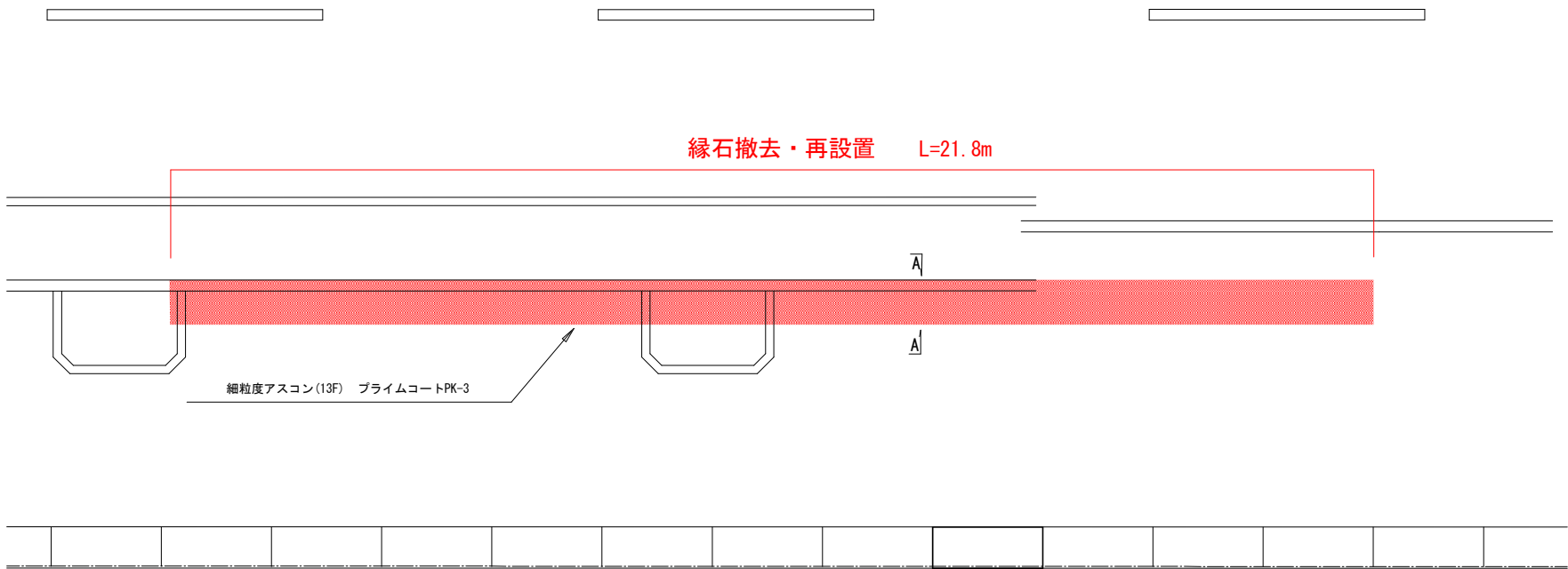
令和8年度	維持大平マリーナ整備工事		
工事番号	第7811号		
港湾 名	大湊港		
施 工 所	むつ市真砂町 地内		
詳 細 図	縮尺	—	
図面番号	6	葉 中	3
下北県土整備事務所			
青 森 県			

セーリング会場乗入口工詳細図

乗入口-3(マリーナ)

平面図

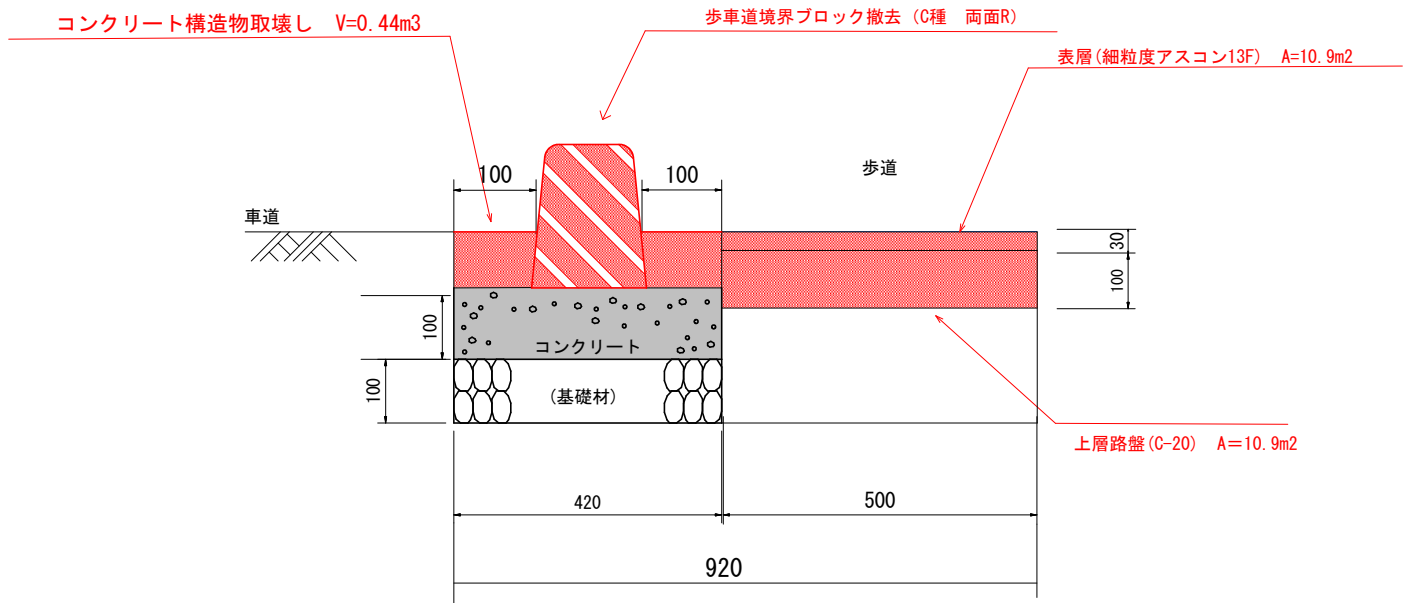
S=1:100



既存門扉 →

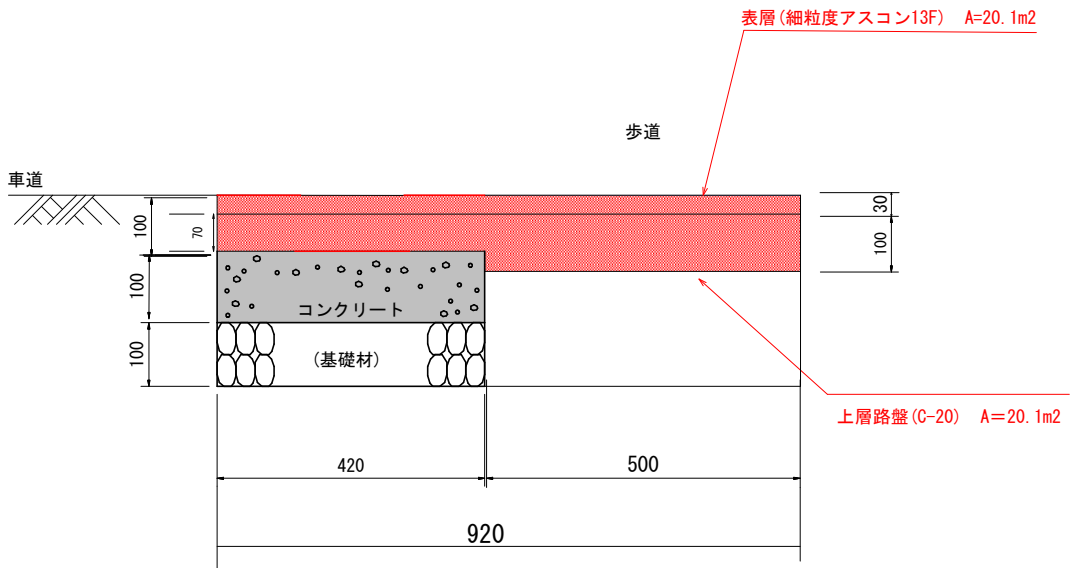
A - A (当初、復旧)

S=1:100



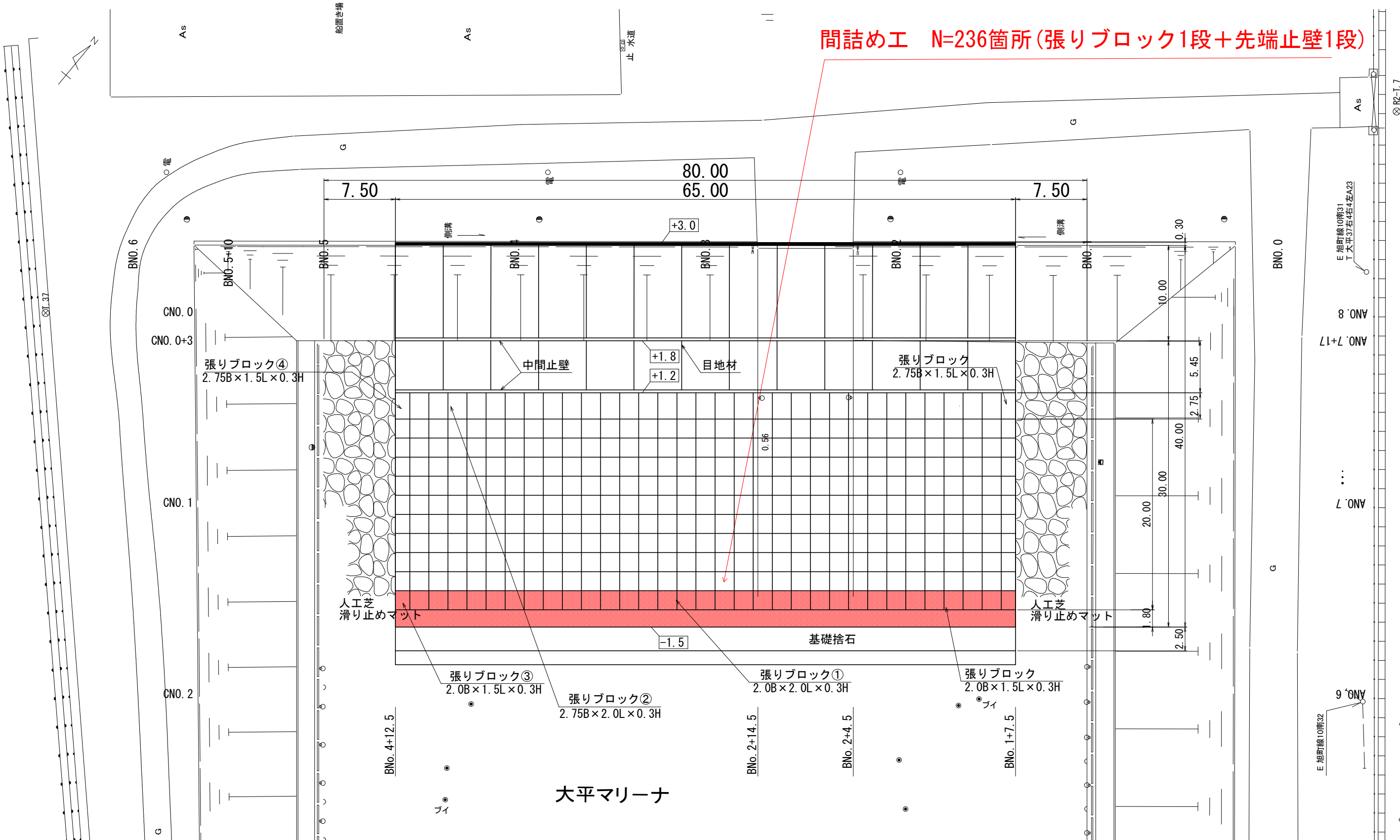
A - A (仮復旧)

S=1:100



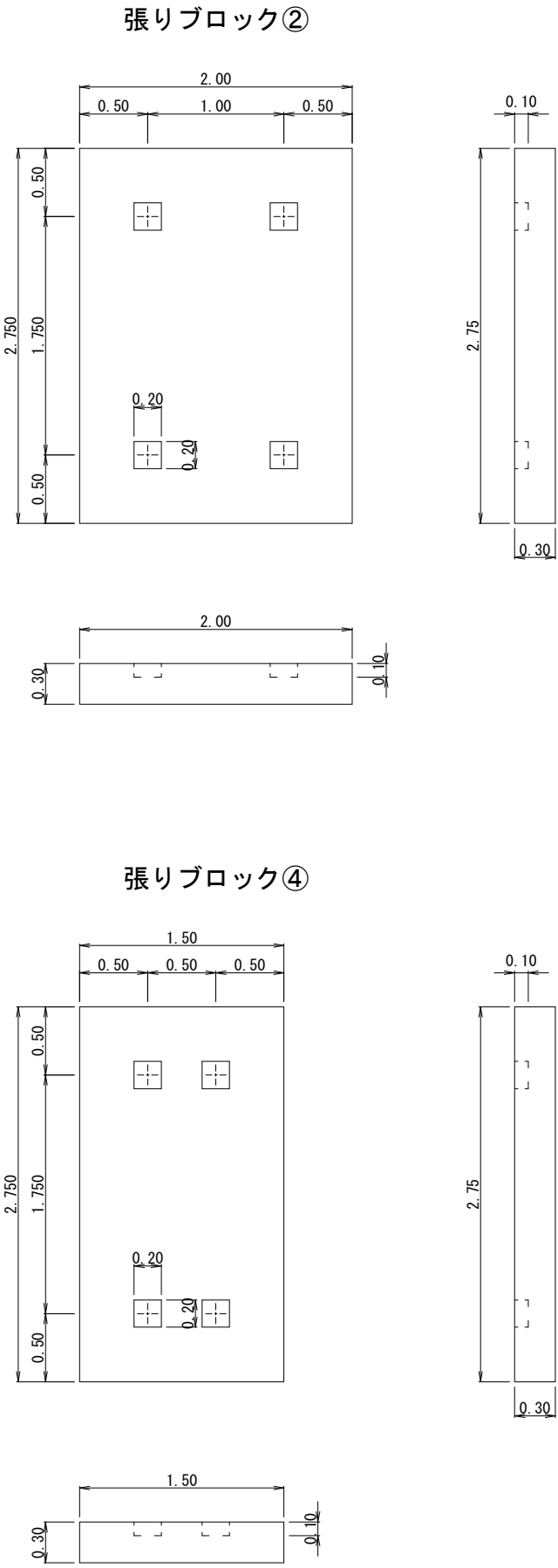
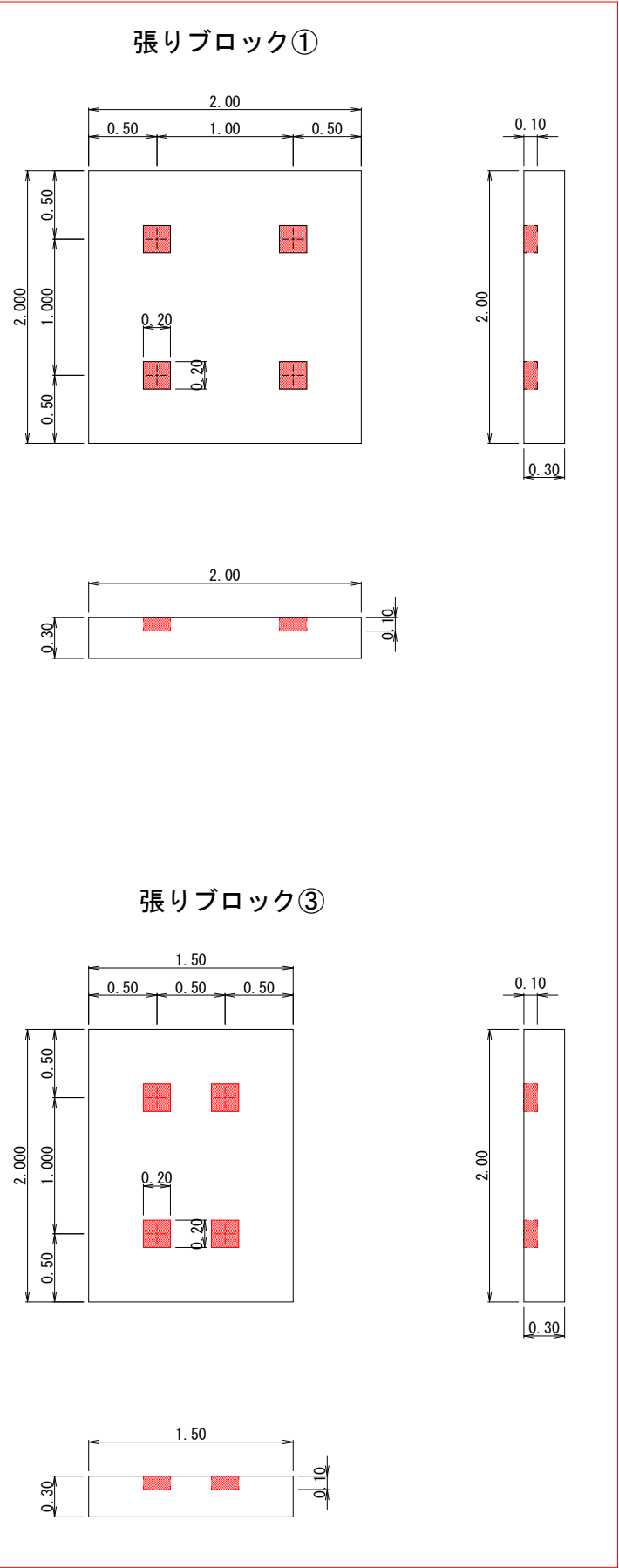
令和8年度 維持大平マリーナ整備工事	
工事番号	第7811号
路線 河川名	大湊港
方位 箇所	むつ市真砂町地内
斜路工平面図	縮尺 1:400
図面番号	6 葉中 4
下北県土整備事務所	
青 森 県	

斜路工平面図 S=1:400



令和8年度 維持大平マリーナ整備工事		
工事番号	第7811号	
路線 河川名	大湊港	
所在地 管区	むつ市真砂町地内	
張りブロック構造図	縮尺	1:400
図面番号	6	葉中 5
下北県土整備事務所		
青 森 県		

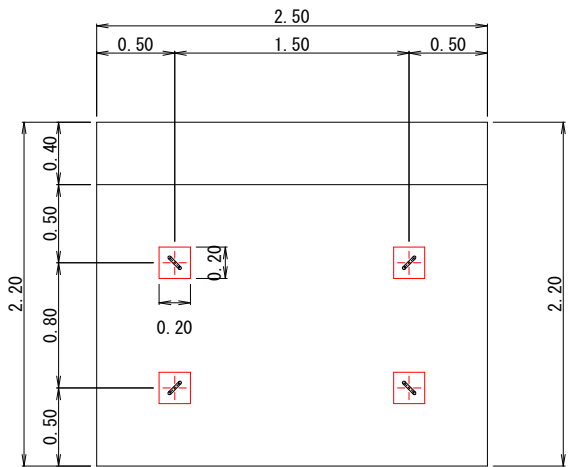
張りブロック構造図 S=1:50



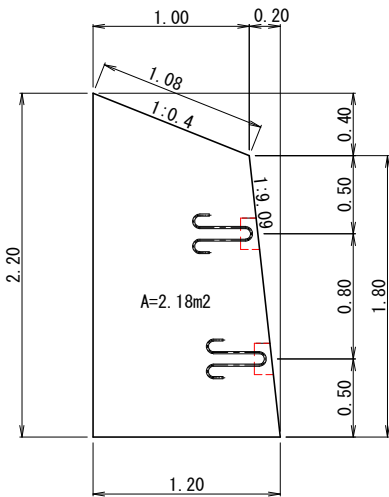
令和8年度 維持大平マリーナ整備工事		
工事番号	第7811号	
路線名 河川	大湊港	
所在地 河川	むつ市真砂町地内	
先端止め壁構造図	縮尺	図示
図面番号	6	葉中 6
下北県土整備事務所		
青森県		

先端止壁構造図 S=1:50

平面図



側面図

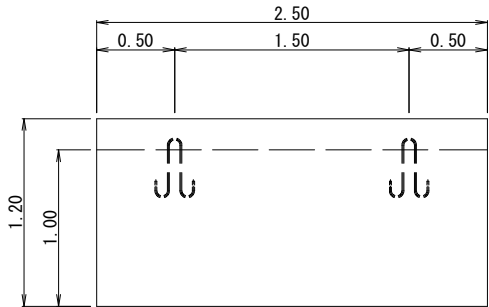


先端止壁数量表（1ブロック）

		単位	数 量
本 体 重 量		t	12.49
コンクリート ※		m³	5.43
型	側 面	m²	10.42
枠	底 面	m²	5.50
吊 筋	φ 19×4	kg	4.48

※σ_{ck}=18N/mm²

縦断図



吊筋詳細図 S=1:10, u:mm

