

令和8年度 急傾斜地対策工事	
工事番号	緑急 第 7842-2 号
路線 河川 名	新井田区域
施 工 場 所	むつ市脇野沢新井田 地内
位 置 区 画 尺	-
図面番号	8 葉中 1
下北県土整備事務所	
青 森 県	





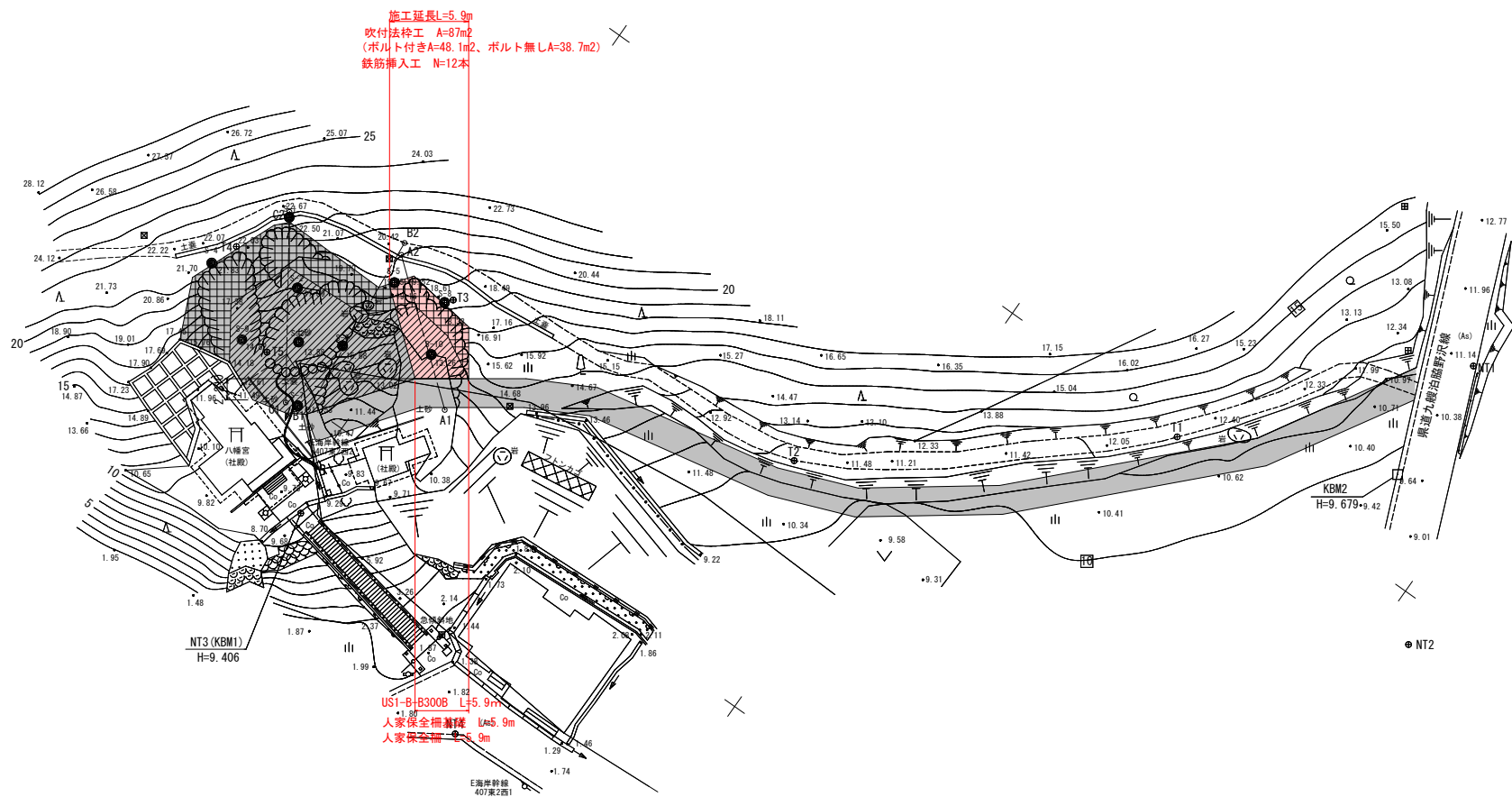
令和 8 年度 急傾斜地対策工事	
工事番号	緑急 第 7842-2 号
路線 河川 名	新井田区域
施 工 場 所	むつ市緑野沢新井田 地内
平 面 図	縮尺 1:250
図面番号	8 案中 2
下北県土整備事務所	
青 森 県	

平面图

S=1:250



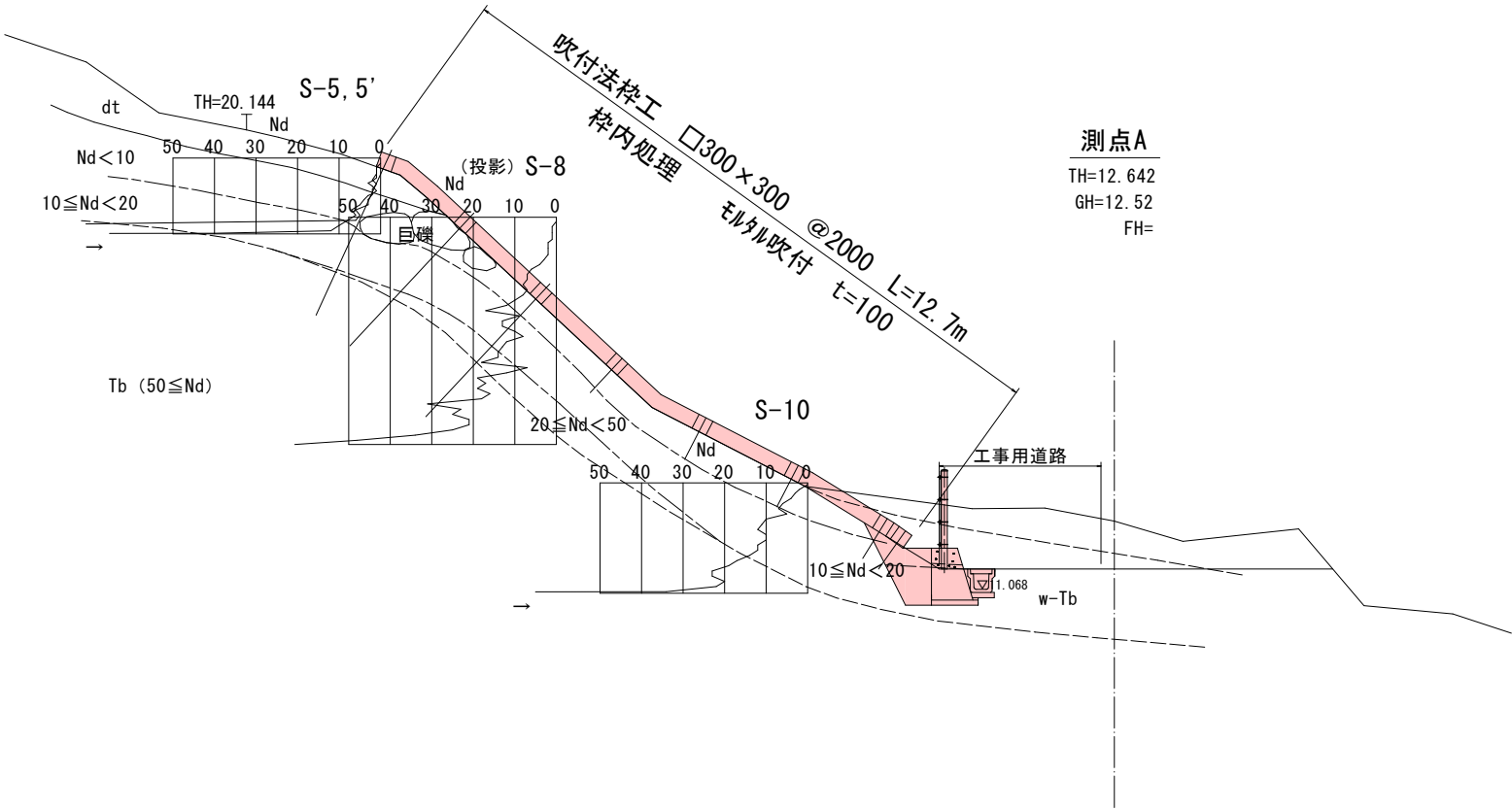
吹付法枠工（ボルト有り）	
吹付法枠工（ボルト無し）	



令和8年度 急傾斜地対策工事	
工事番号	緑急 第 7842-2 号
路線 河川 名	新井田区域
施 工 場 所	むつ市脇野沢新井田 地内
標準断面図	縮尺 1:50
図面番号	8 葉中 3
下北県土整備事務所	
青 森 県	

標準断面図

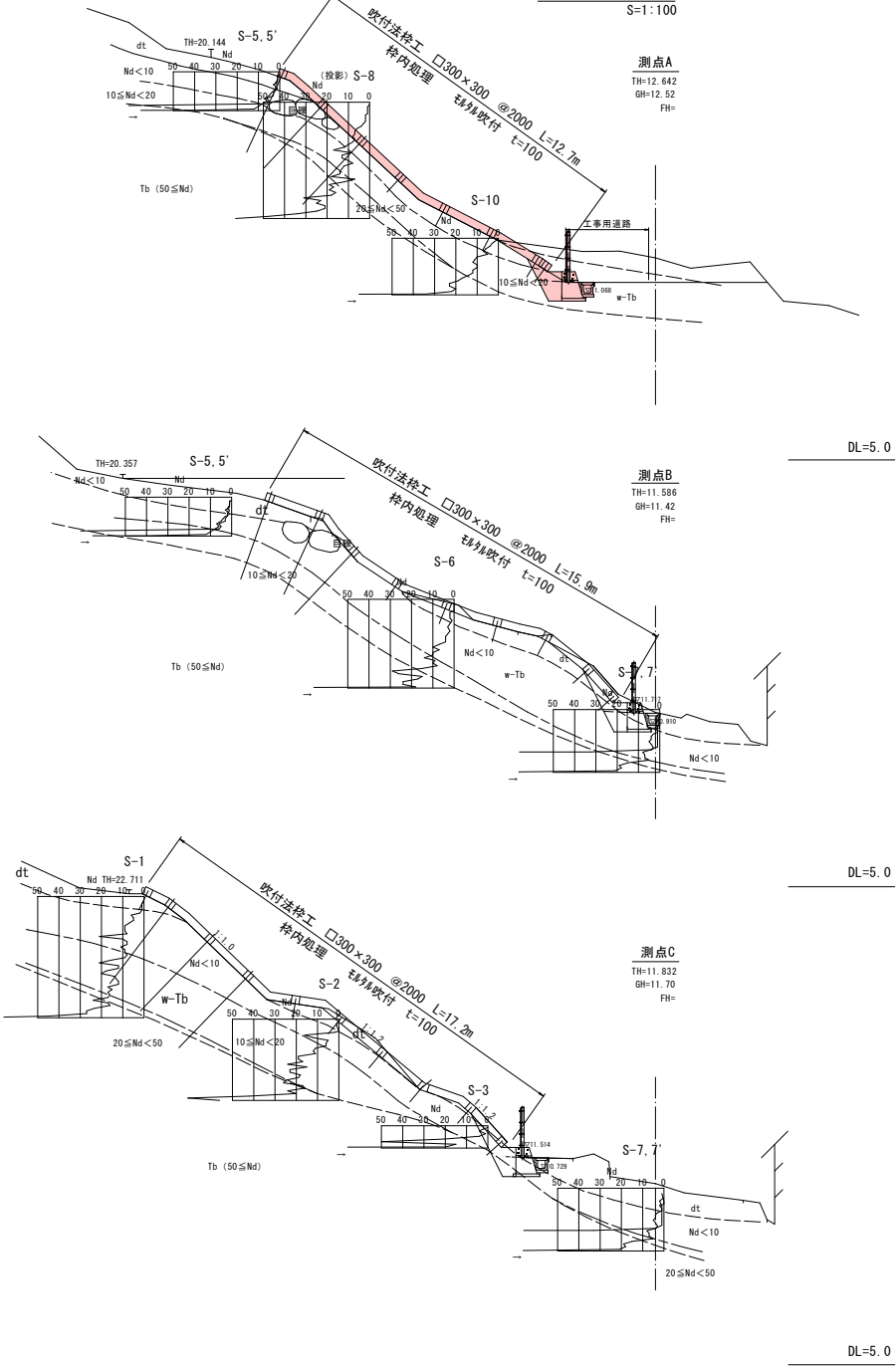
S=1:50



令和8年度 急傾斜地対策工事	
工事番号	緑急 第 7842-2 号
路線 河川 名	新井田区域
施 工 場 所	むつ市脇野沢新井田 地内
横 断 図 縮 尺	1:100
図面番号	8 葉中 4
下北県土整備事務所	
青 森 県	

横 断 図

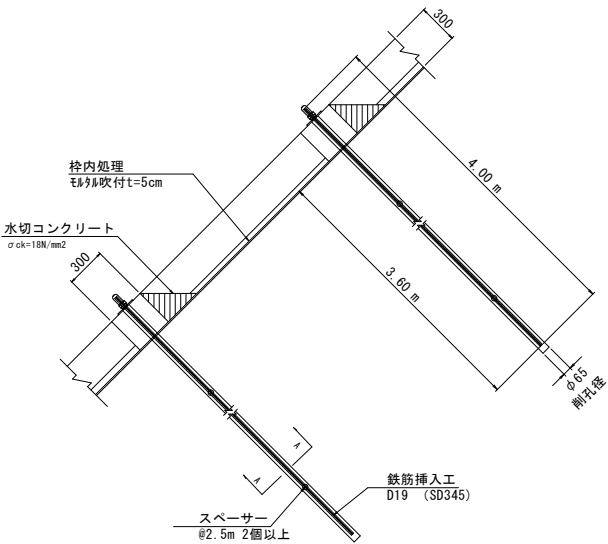
S=1:100



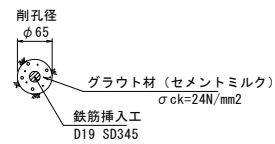
令和8年度 急傾斜地対策工事	
工事番号	緑急 第 7842-2 号
路線 河川 名	新井田区域
施 工 場 所	むつ市脇野沢新井田 地内
吹付法種工	縮尺 図 示
図面番号	8 葉中 6
下北県土整備事務所	
青 森 県	

吹 付 法 枠 工
(鉄筋挿入工法面)

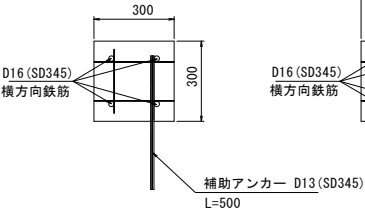
鉄筋挿入工 標準図
S=1:20



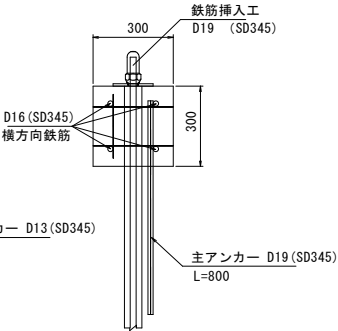
A-A断面
S=1:5



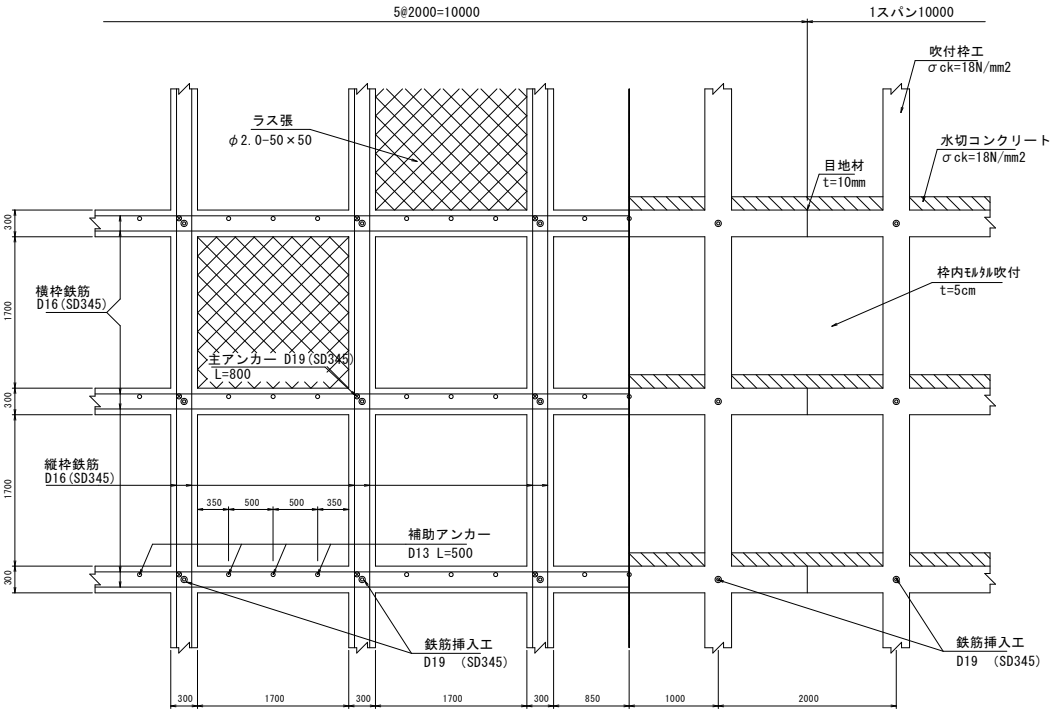
補助アンカー部
S=1:10



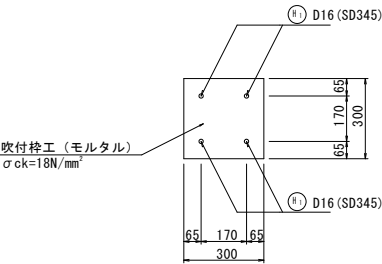
鉄筋挿入工部
S=1:10



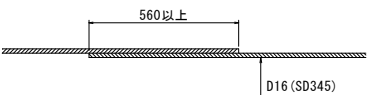
一 般 図
S=1:30



梁標準断面図
S=1:10



重ね継ぎ手長
S=1:10



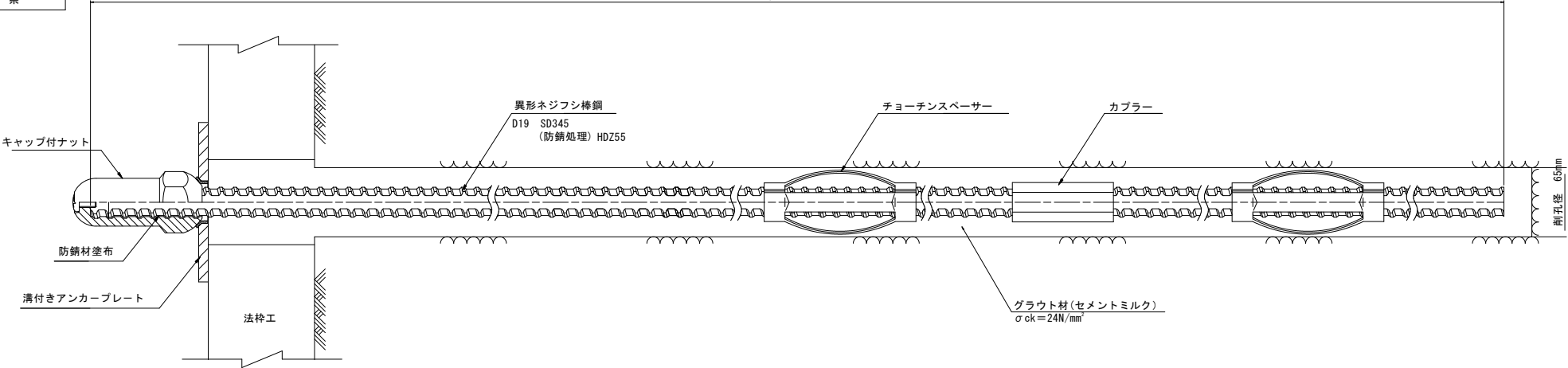
令和8年度 急傾斜地対策工事	
工事番号	緑急 第 7842-2 号
路線 河川 名	新井田区域
施 工 場 所	むつ市脇野沢新井田 地内
鉄筋挿入工	縮尺 図 示
図面番号	8 葉中 7
下北県土整備事務所	
青 森 県	

鉄 筋 挿 入 工

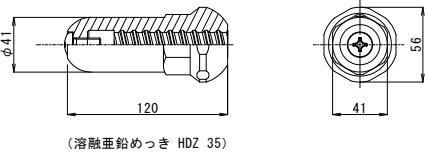
一 般 図

S=1:2

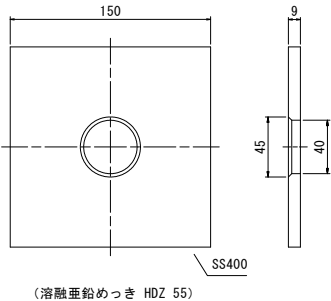
ボルト長 D19 L=4.00m



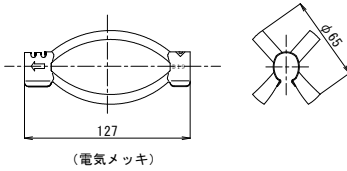
キャップ付ナット D19用
S=1:1



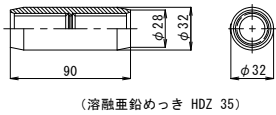
溝付きアンカープレート
S=1:2



チョーチンスパース
S=1:2



カブラー
S=1:2



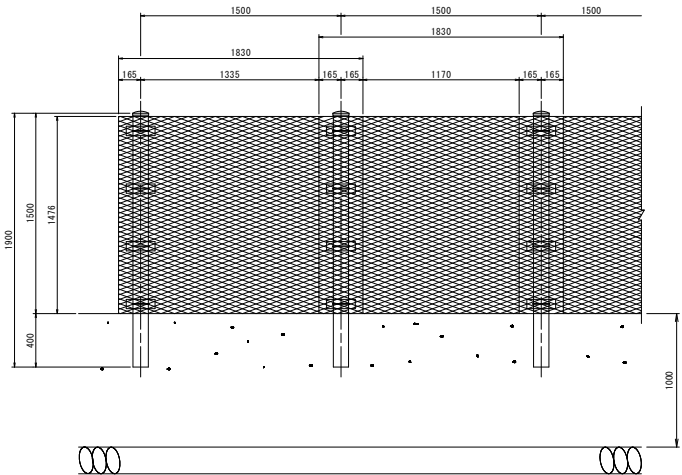
令和8年度 急傾斜地対策工事	
工事番号	緑急 第 7842-2 号
路線 河川 名	新井田区域
施 工 場 所	むつ市脇野沢新井田 地内
人家保全柵工	縮尺 1:20
図面番号	8 葉中 8
下北県土整備事務所	
青 森 県	

防 護 柵 工 構 造 図

S=1 : 20

人家保全柵工

側面図



断面図

