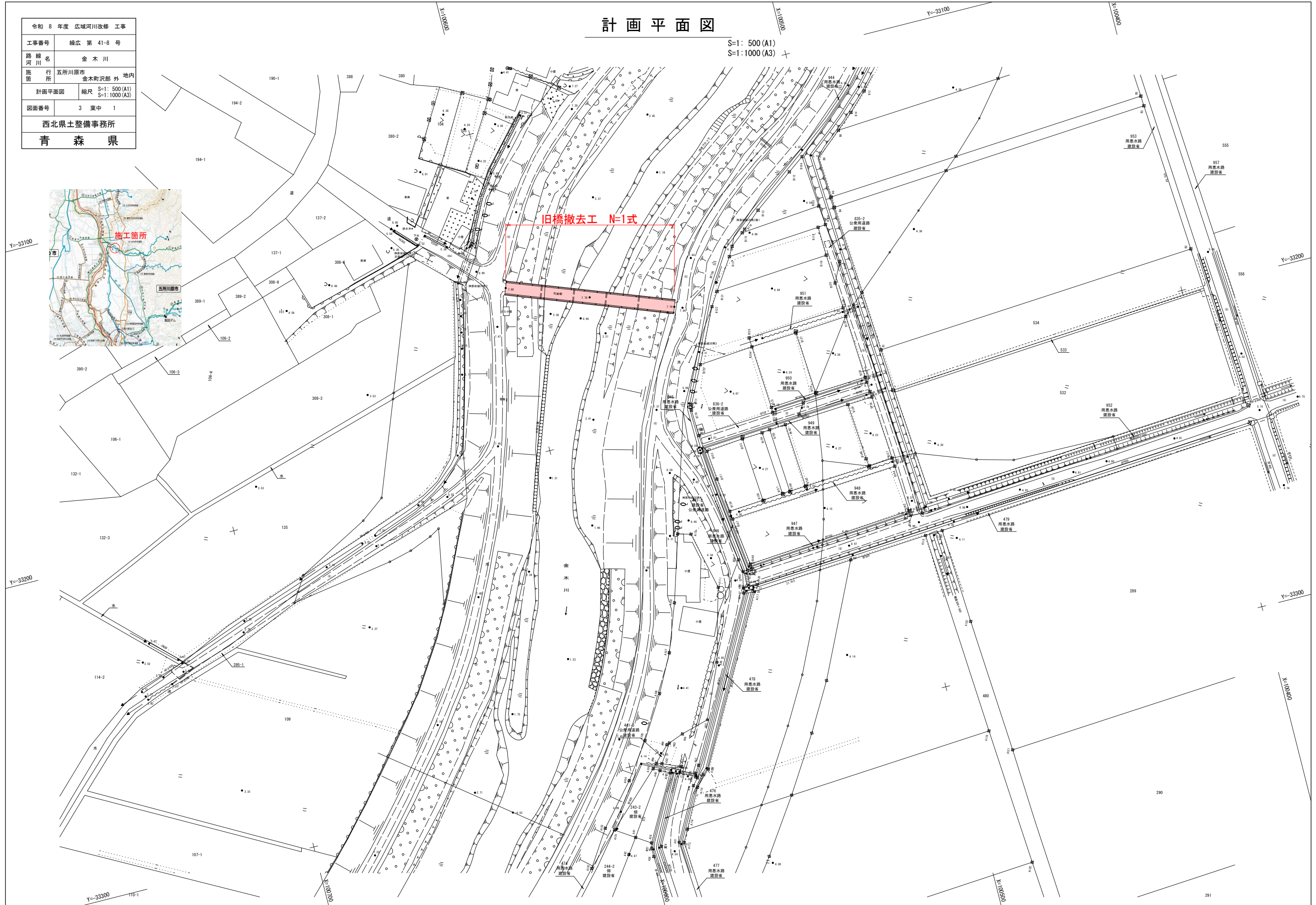


令和 8 年度 広域河川改修 工事	
工事番号	繰広 第 41-8 号
路線名	金 木 川
施行所	五所川原市 金木町沢部 外 地内
計画平面図	縮尺 S=1: 500 (A1) S=1:1000 (A3)
図面番号	3 葉中 1
西北県土整備事務所	
青 森 県	

計画平面図

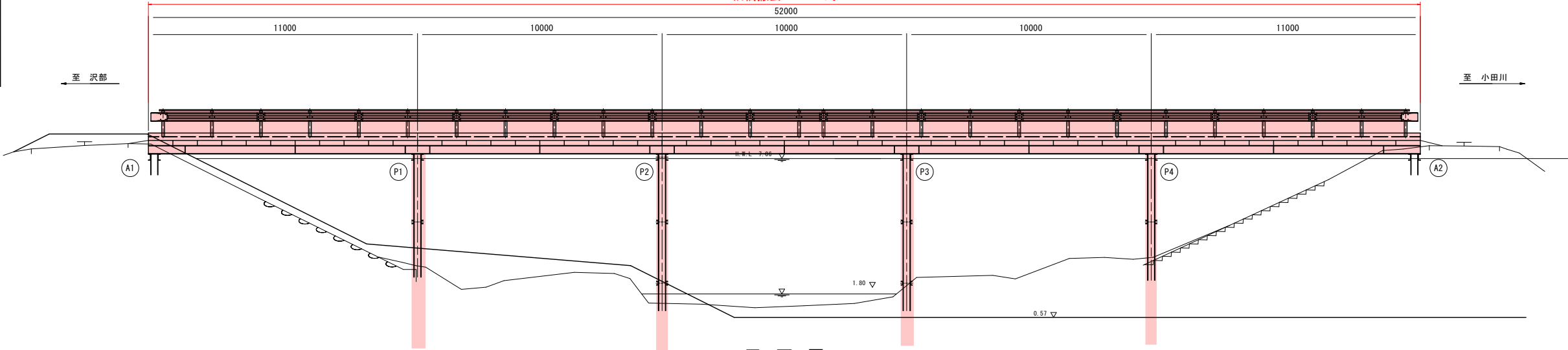
S=1: 500 (A1)
S=1:1000 (A3)



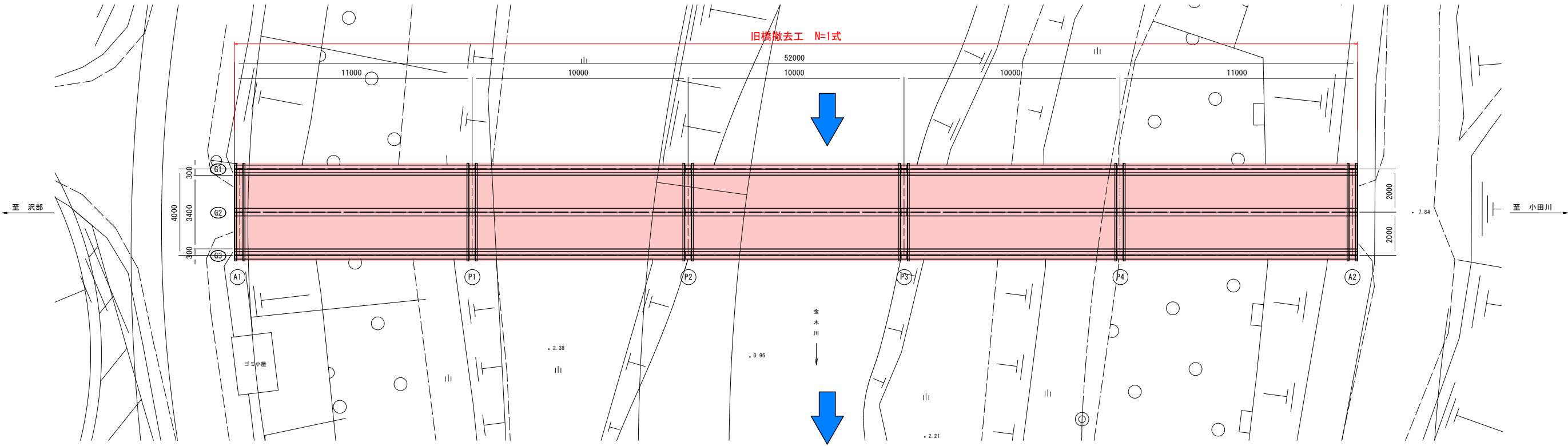
令和 8 年度 広域河川改修 工事		
工事番号	繰広 第 41-8 号	
路線名 河川	金 木 川	
施工箇所	五所川原市 金木町沢部 外 地内	
現況一般図	縮尺	図示
図面番号	3 葉中 2	
西北県土整備事務所		
青 森 県		

現 況 一 般 図

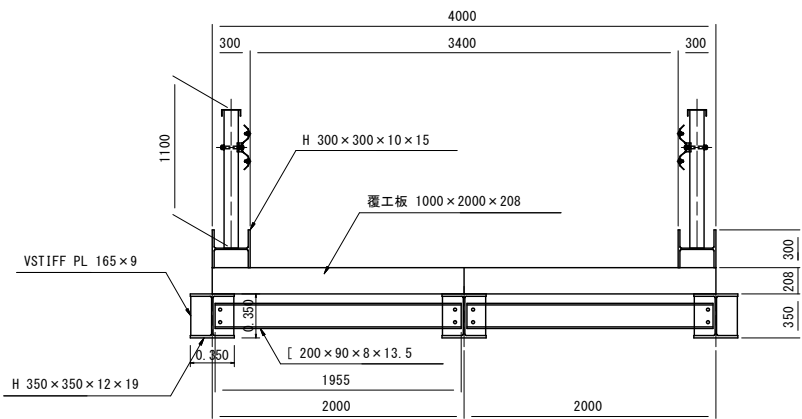
側 面 図 S=1:100
旧橋撤去工 N=1式



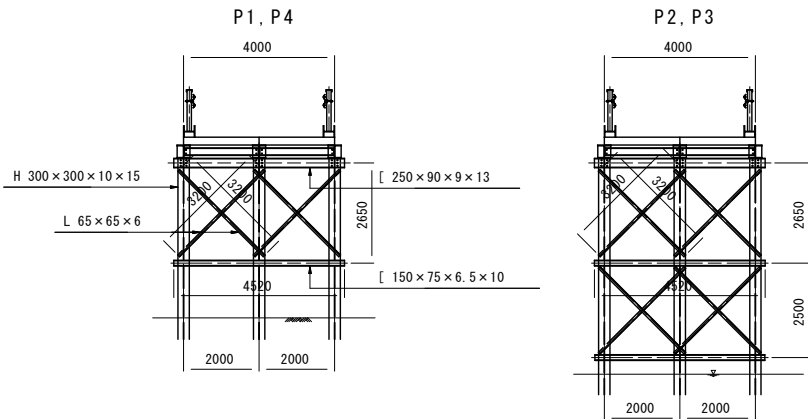
平 面 図 S=1:100



断 面 図 S=1:30



下部工正面図 S=1:100

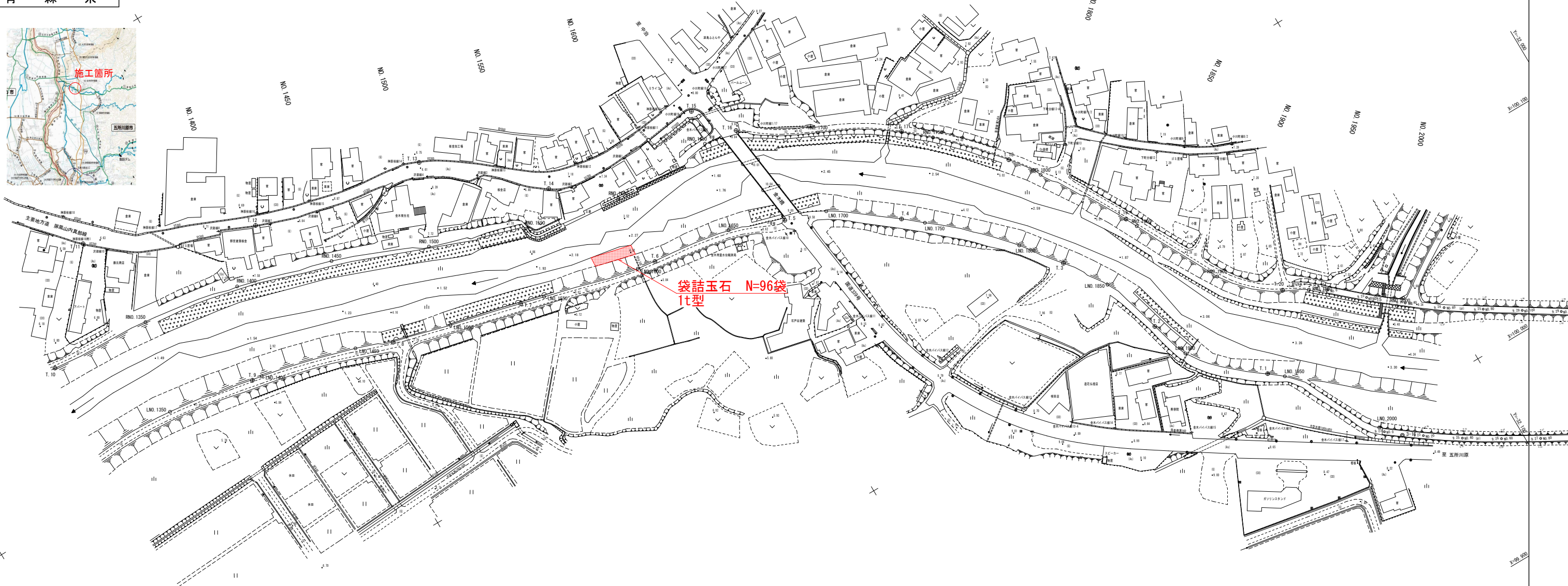


設計条件

型 式	単純鋼H桁橋 (5連)
橋 格	二等橋
竣 工	平成3年7月12日
荷 重	TL-6
橋 長	52.000m
桁 長	11.000m+3×10.000m+11.000m
幅 員	4.000m (3.400m)
斜 角	90°
適 用 示 方 書	昭和55年

令和 8 年度 広域河川改修 工事	
工事番号	繰広 第 41-8 号
路線名 河川	金 木 川
施行所	五所川原市 金木町沢部 外 地内
平面図 標準横断面図	縮尺 図示
図面番号	3 葉中 3
西北県土整備事務所	
青 森 県	

堤防保護工平面図
S=1:1000



堤防保護工標準横断面図
S=1:500

