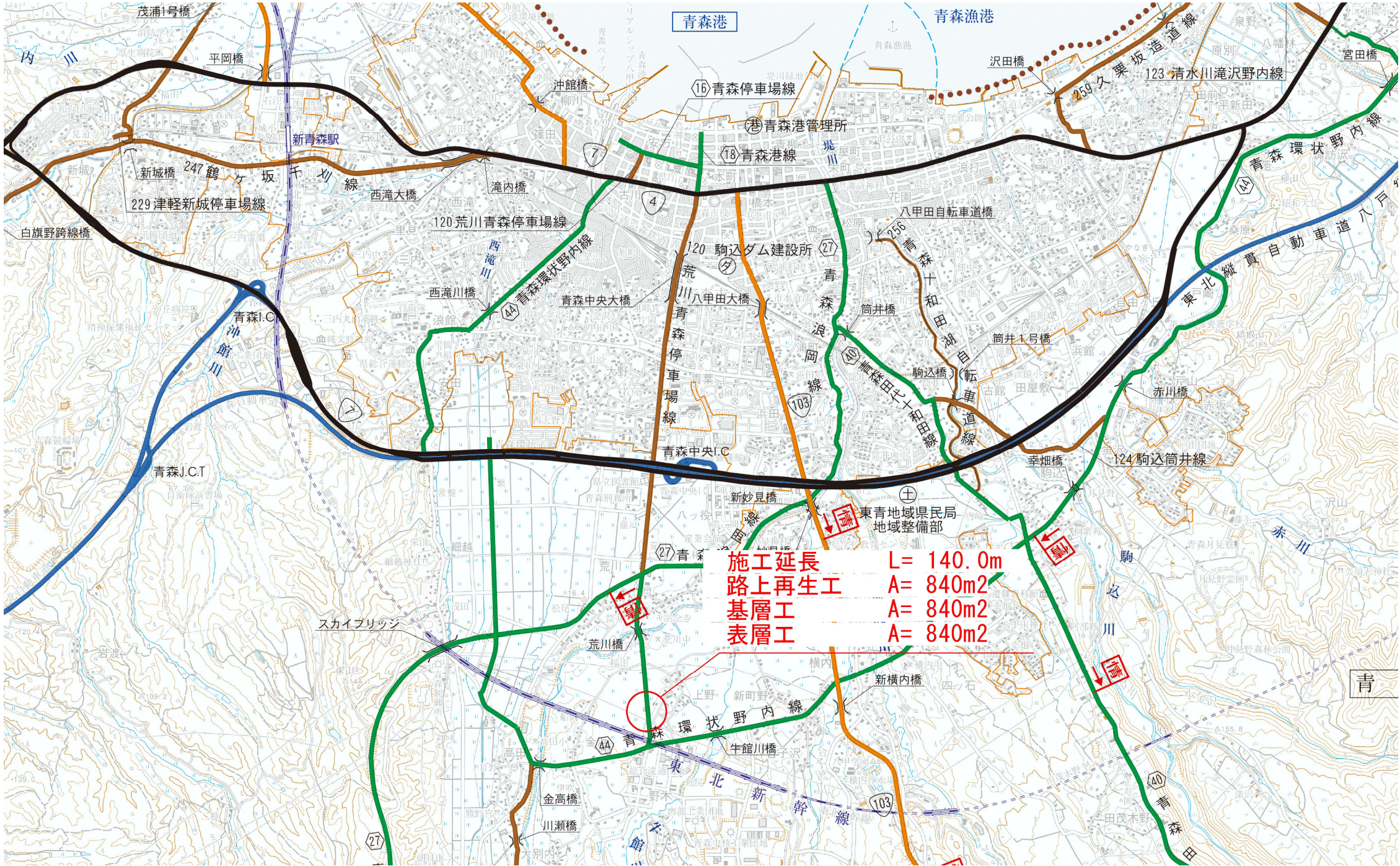


令和8年度 交付金（舗装補修）工事	
工事番号	交第 709-1 号
路線名 河川	青森環状野内線
箇所	青森市大字上野 地内
位置図	縮尺 フリー
図面番号	3 葉中 1
東青県土整備事務所	
青 森 県	

位置図





令和8年度 交付金（舗装補修）工事	
工事番号	交第 709-1 号
路線名 河川	青森環状野内線
施工箇所	青森市大字上野 地内
平面図	縮尺 1:1,000
図面番号	3 葉中 2
東青県土整備事務所	
青 森 県	

平面図

S=1:1000

工事起点  
1.36kp

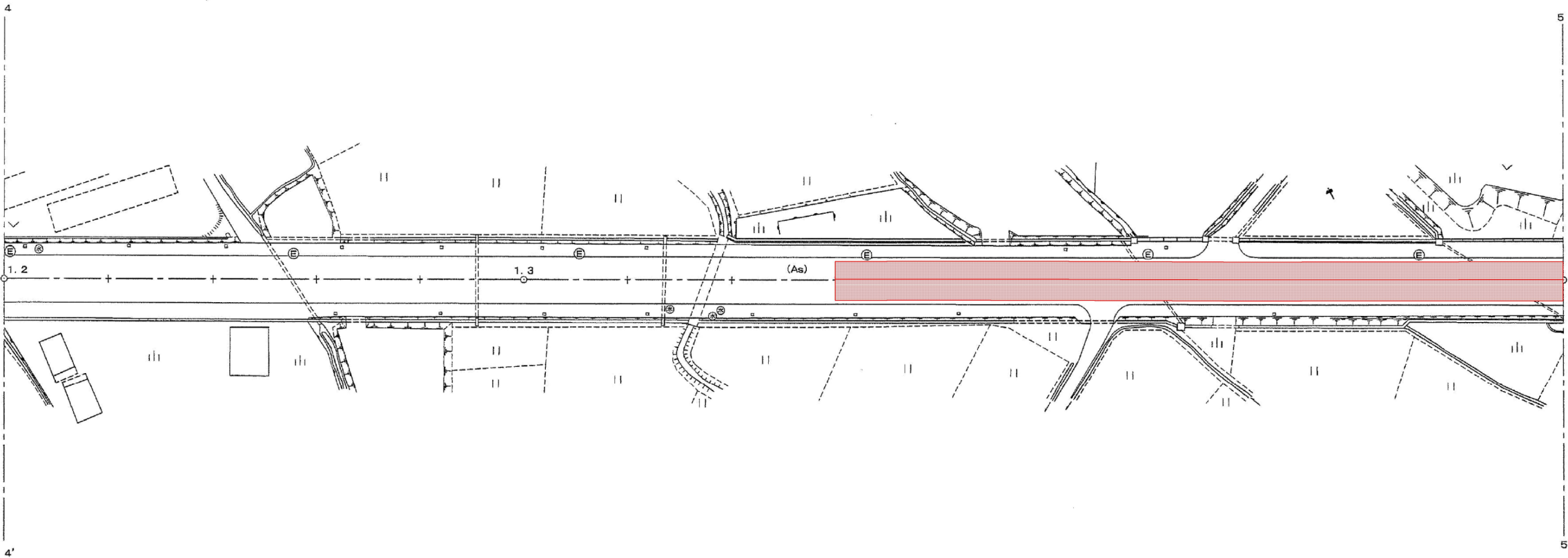
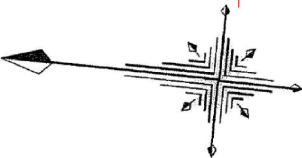
工事終点  
1.50kp

施工延長 L= 140.0m

路上再生工 A= 840m<sup>2</sup>

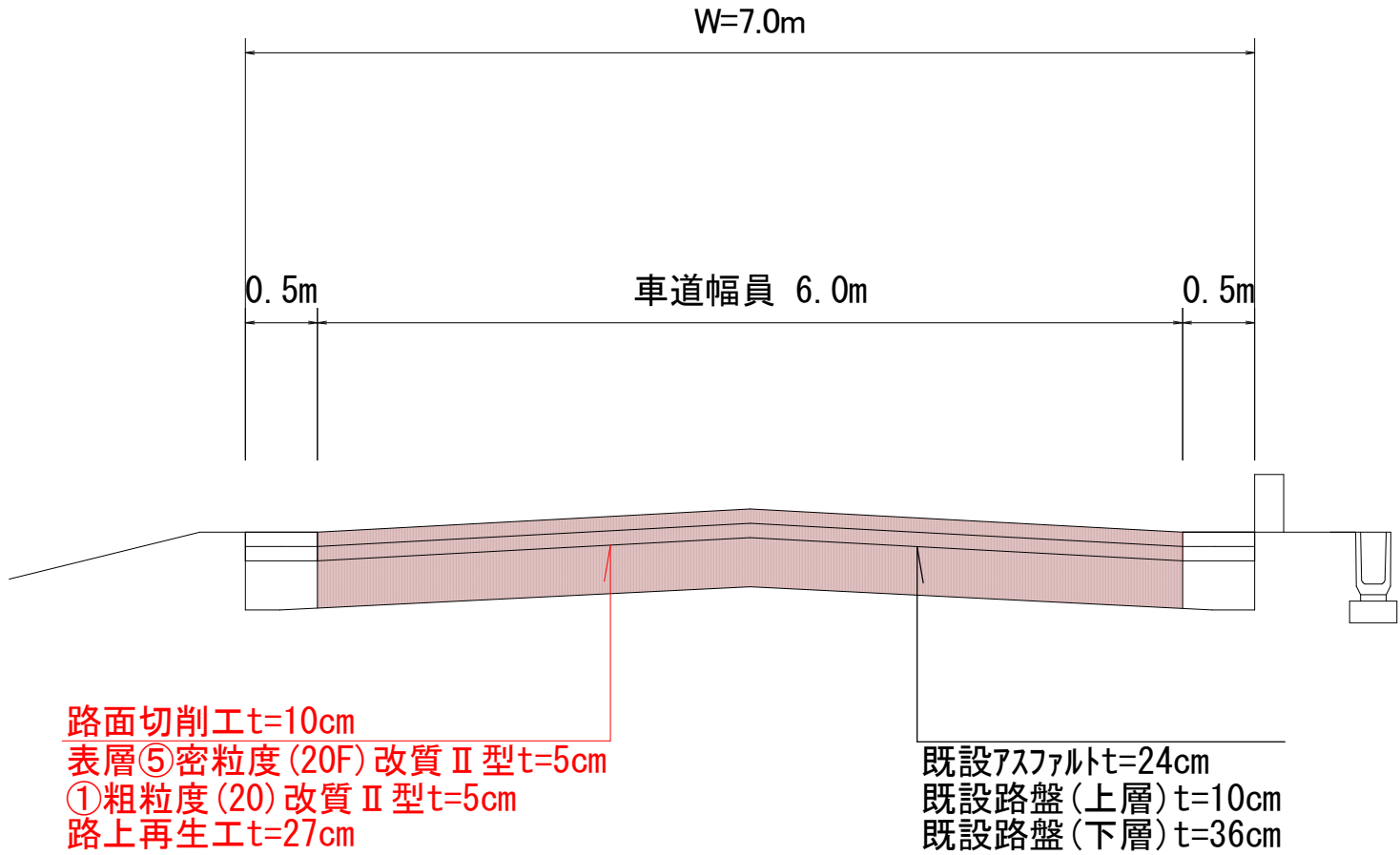
基層工 A= 840m<sup>2</sup>

表層工 A= 840m<sup>2</sup>



令和8年度 交付金（舗装補修）工事	
工事番号	交第 709 号
路線名 河川	青森環状野内線
施工所 箇所	青森市大字上野 地内
標準横断面図	縮尺 フリー
図面番号	3 葉中 3
東青県土整備事務所	
青 森 県	

標準横断面図



設計20年
N6交通 設計CBR 6%
32

材料	打換え後		
	厚さ	係数	TA
⑤20F改	5	1	5
①20改	5	1	5
路上路盤	27	0.65	17.55
既設路盤 (予備破砕後)	1	0.15	0.45
既設路盤 (下層)	32	0.15	4.5
計	70		32.5