



令和8年度 青森環状野内線 舗装維持修繕 工事	
工事番号	第1381号
路線名 河川	青森環状野内線
施工 箇所	青森市大字品原 地内
計画平面図(1)	縮尺 1:1000
図面番号	5 第2
東青森土整備事務所	
青 森 県	

18.000kp~18.300kp

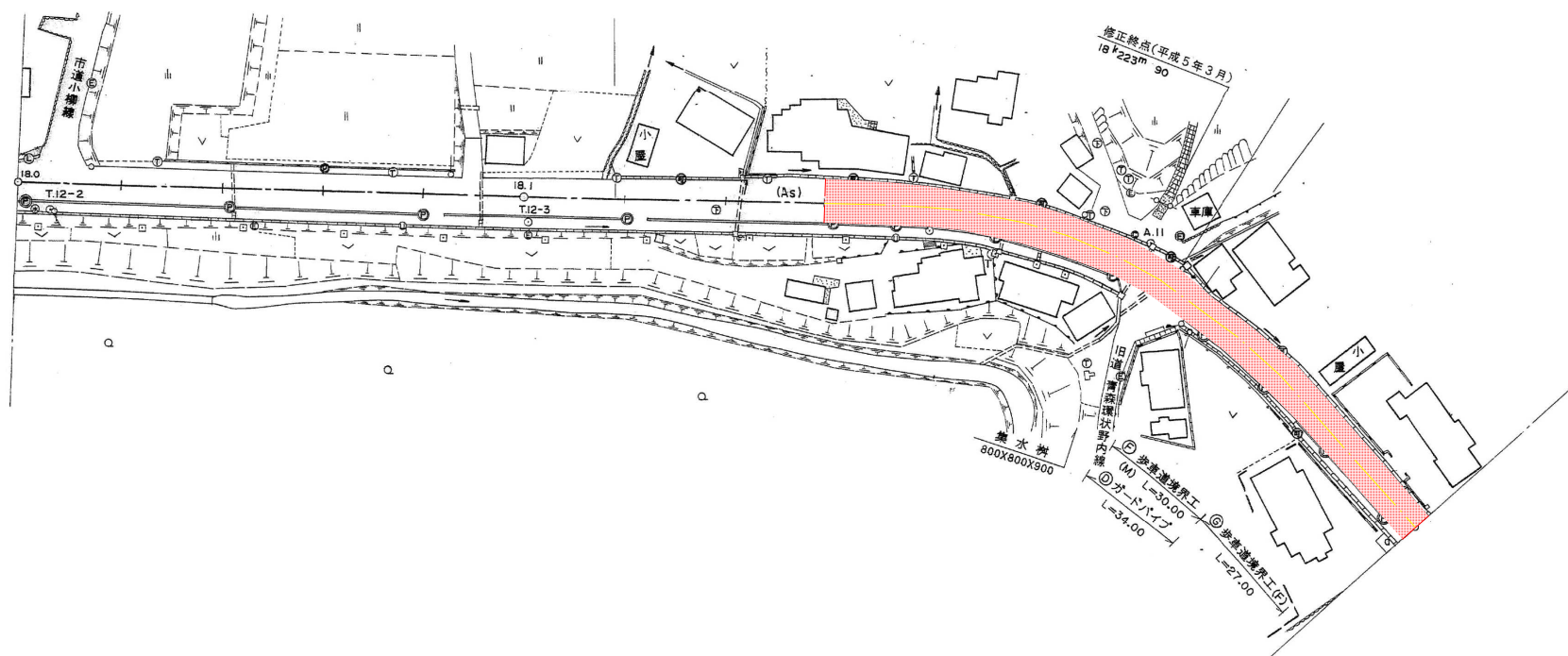
## 計画平面図 (1)

工事起点  
18.160kp

施工延長 L=700.0m

路面切削工 A=4,900m<sup>2</sup>

オーバーレイ工 A=4,900m<sup>2</sup>





令和8年度 青森環状野内線 舗装維持修繕 工事	
工事番号	第 1381 号
路線 河川	青森環状野内線
施 工 所	青森市大字島原 地内
計画平面図(2)	縮尺 1:1000
図面番号	5 当中 3
東青県土整備事務所	
青 森 県	

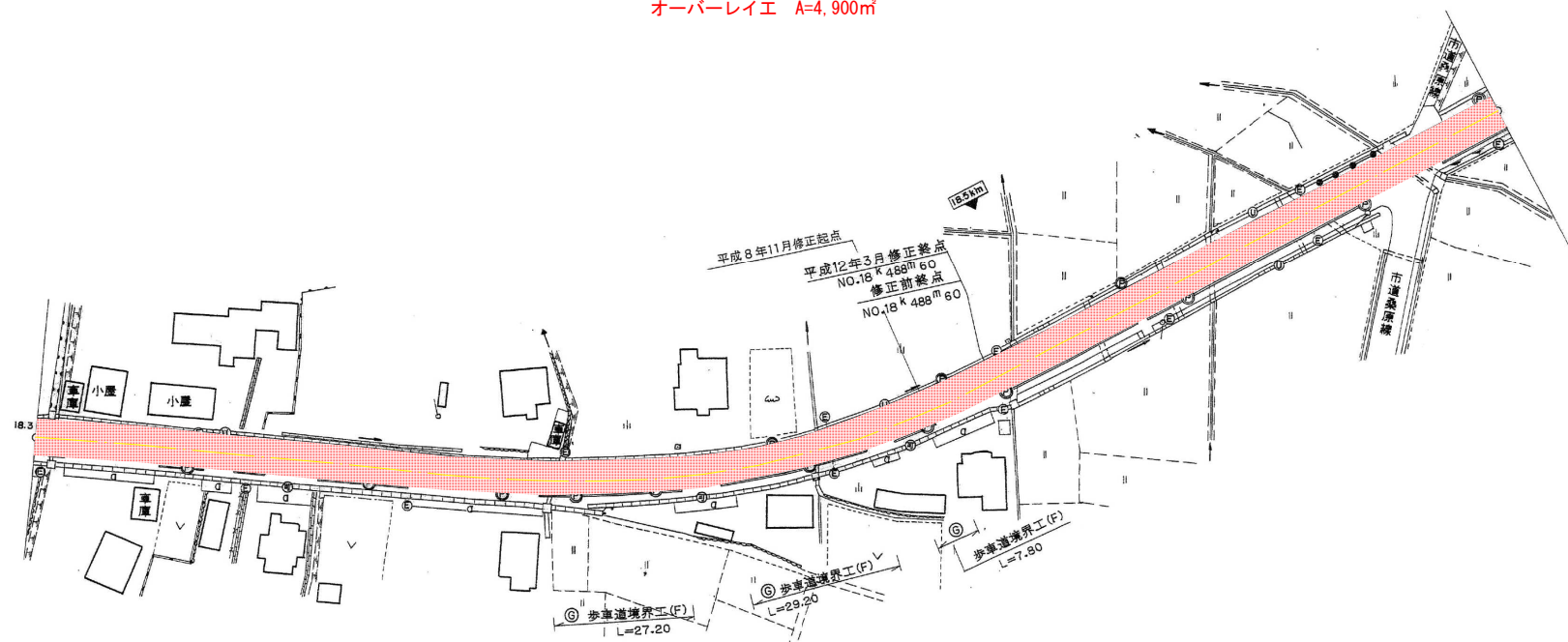
18.300kp~18.600kp

## 計画平面図 (2)

施工延長 L=700.0m

路面切削工 A=4,900㎡

オーバーレイ工 A=4,900㎡



令和8年度 青森環状野内線 舗装維持修繕 工事	
工事番号	第 1381 号
路線 河川	青森環状野内線
施 工 所	青森市大字桑原 地内
計画平面図(3)	縮尺 1:1000
図面番号	5 箇中 4
東青県土整備事務所	
青 森 県	

18. 600kp~18. 900kp

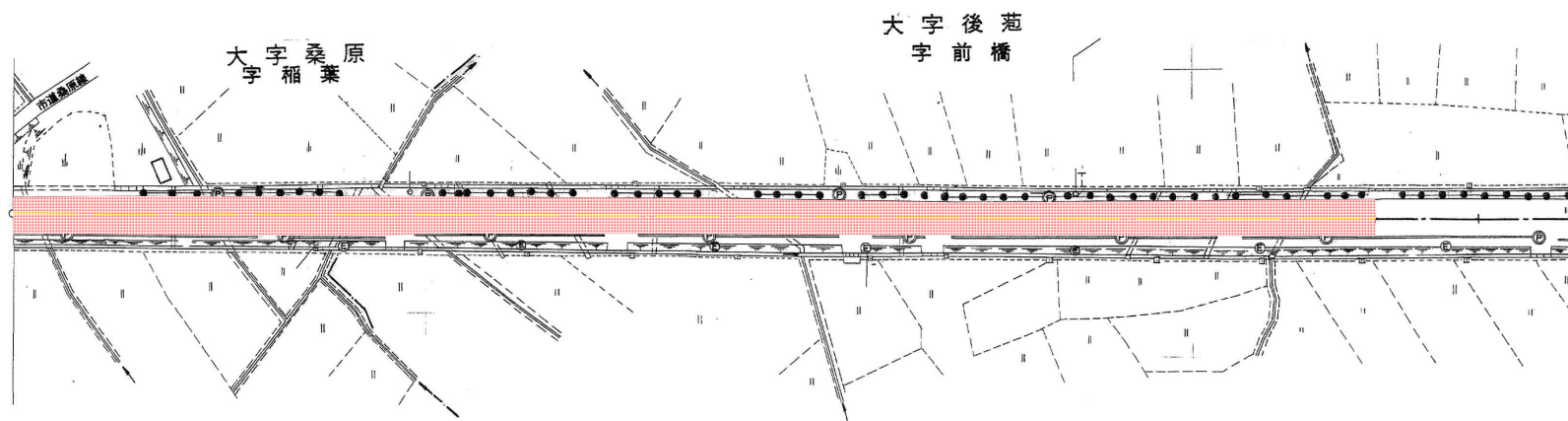
## 計画平面図 (3)

施工延長 L=700. 0m

路面切削工 A=4, 900㎡

オーバーレイ工 A=4, 900㎡

工事終点  
18. 860kp



令和8年度 青森県状野内線 舗装維持修繕 工事	
工事番号	第 1381 号
路線名	青森県状野内線
箇所	青森市大字桑原 地内
標準横断面	幅員 V=1:20 H=1:50
図面番号	5 第 5
東青森土木整備事務所	
青 森 県	

## 標準横断面図

