

令和 8年度		海岸維持		工事	
工事番号		緊 第3400号			
路線名 河川名		大泊海岸			
施 工 箇 所		東津軽郡今別町大字山崎 地内			
位置図			縮尺 —		
図面番号		— 葉 中 —			
東青県土整備事務所					
青 森 県					

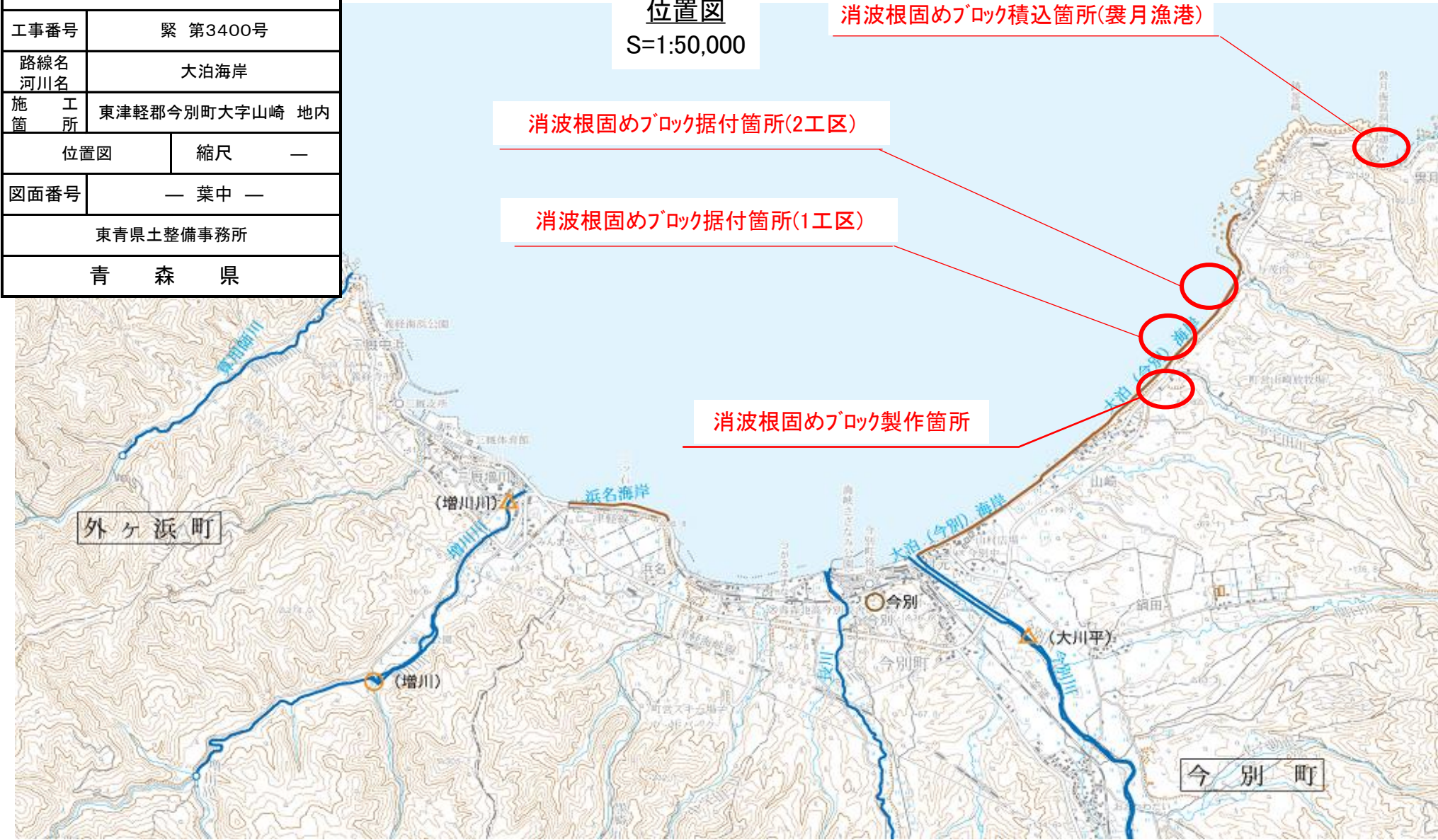
位置図
S=1:50,000

消波根固めブロック積込箇所(婁月漁港)

消波根固めブロック据付箇所(2工区)


消波根固めブロック据付箇所(1工区)

消波根固めブロック製作箇所



令和8年度 海岸維持工事	
工事番号	第3400号
路線名	大泊海岸
工事箇所	東津軽郡今別町大字山崎 地内
平面図(1/3)	縮尺(A1)S=1:500 (A3)S=1:1000
図面番号	10 葉 中 1
東青県土整備事務所	
青 森 県	

平面図(1工区)



工事起点
NO.0+0.0

1工区施工延長 L=8.0m

工事終点
NO.0+8.0

消波根固めブロック製作 N=118個

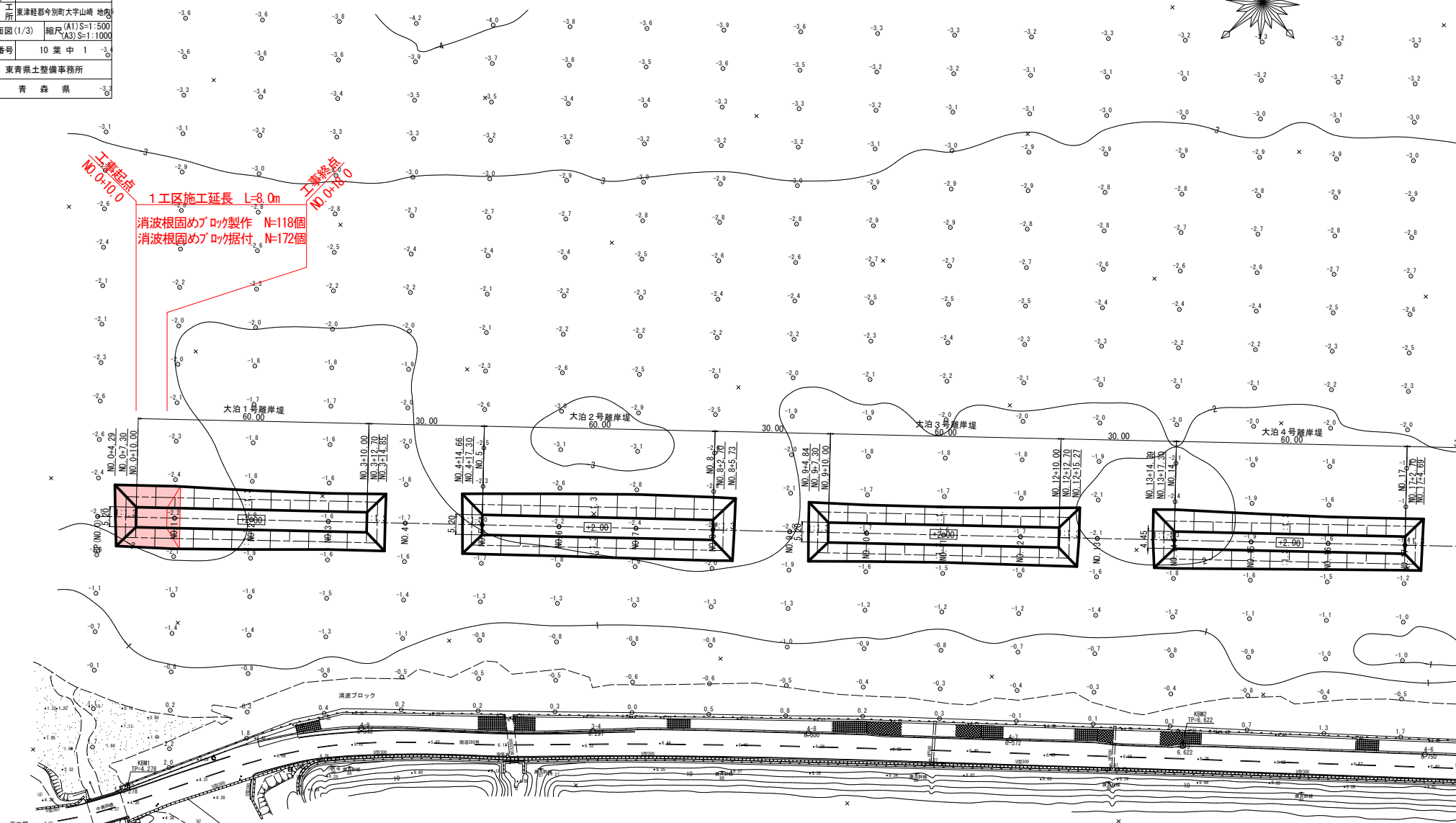
消波根固めブロック据付 N=172個

点 名	Y座標	Y座標	(高差互換)
1	33252.406	-26311.798	9.246
2	33263.881	-26425.589	9.246
3	33262.536	-26509.788	9.246
3-1	33241.619	-26707.693	6.297
3-2	33211.815	-26741.136	6.297
3-3	33201.024	-26346.856	9.972
4	33255.499	-26399.996	9.246
4-1	33275.661	-26418.004	9.854
4-2	33260.922	-26290.625	9.943
4-3	33266.216	-26271.076	9.746
4-4	33271.372	-26260.611	6.250
4-5	33262.898	-26247.460	6.272
4-6	33245.402	-26670.221	6.300
4-7	33267.244	-26471.928	9.346
4-8	33280.632	-26267.620	9.313

点 名	Y座標	Y座標
NO.0	33352.55242981	-26554.5788617
NO.1	33352.55242981	-26554.5788617
NO.2	33352.55242981	-26554.5788617
NO.3	33352.55242981	-26554.5788617
NO.4	33352.55242981	-26554.5788617
NO.5	33352.55242981	-26554.5788617
NO.6	33352.55242981	-26554.5788617
NO.7	33352.55242981	-26554.5788617
NO.8	33352.55242981	-26554.5788617
NO.9	33352.55242981	-26554.5788617
NO.10	33352.55242981	-26554.5788617
NO.11	33352.55242981	-26554.5788617
NO.12	33352.55242981	-26554.5788617

点 名	Y座標	Y座標
NO.13	33352.55242981	-26554.5788617
NO.14	33352.55242981	-26554.5788617
NO.15	33352.55242981	-26554.5788617
NO.16	33352.55242981	-26554.5788617
NO.17	33352.55242981	-26554.5788617
NO.18	33352.55242981	-26554.5788617
NO.19	33352.55242981	-26554.5788617
NO.20	33352.55242981	-26554.5788617
NO.21	33352.55242981	-26554.5788617
NO.22	33352.55242981	-26554.5788617
NO.23	33352.55242981	-26554.5788617
NO.24	33352.55242981	-26554.5788617
NO.25	33352.55242981	-26554.5788617

点 名	Y座標	Y座標
NO.26	33352.55242981	-26554.5788617
NO.27	33352.55242981	-26554.5788617
NO.28	33352.55242981	-26554.5788617
NO.29	33352.55242981	-26554.5788617
NO.30	33352.55242981	-26554.5788617
NO.31	33352.55242981	-26554.5788617
NO.32	33352.55242981	-26554.5788617
NO.33	33352.55242981	-26554.5788617
NO.34	33352.55242981	-26554.5788617
NO.35	33352.55242981	-26554.5788617
NO.36	33352.55242981	-26554.5788617
NO.37	33352.55242981	-26554.5788617



令和8年度		海岸維持		工事	
工事番号		緊第3400号			
路線名		大泊海岸			
箇所		東津軽郡今別町大字山崎 地内			
縦断面 (1/3)		縮尺		(A1) V=1:50H=1:500 (A2) V=1:100H=1:1000	
図面番号		10 葉 中 2			
東青県土整備事務所					
青 森 県					

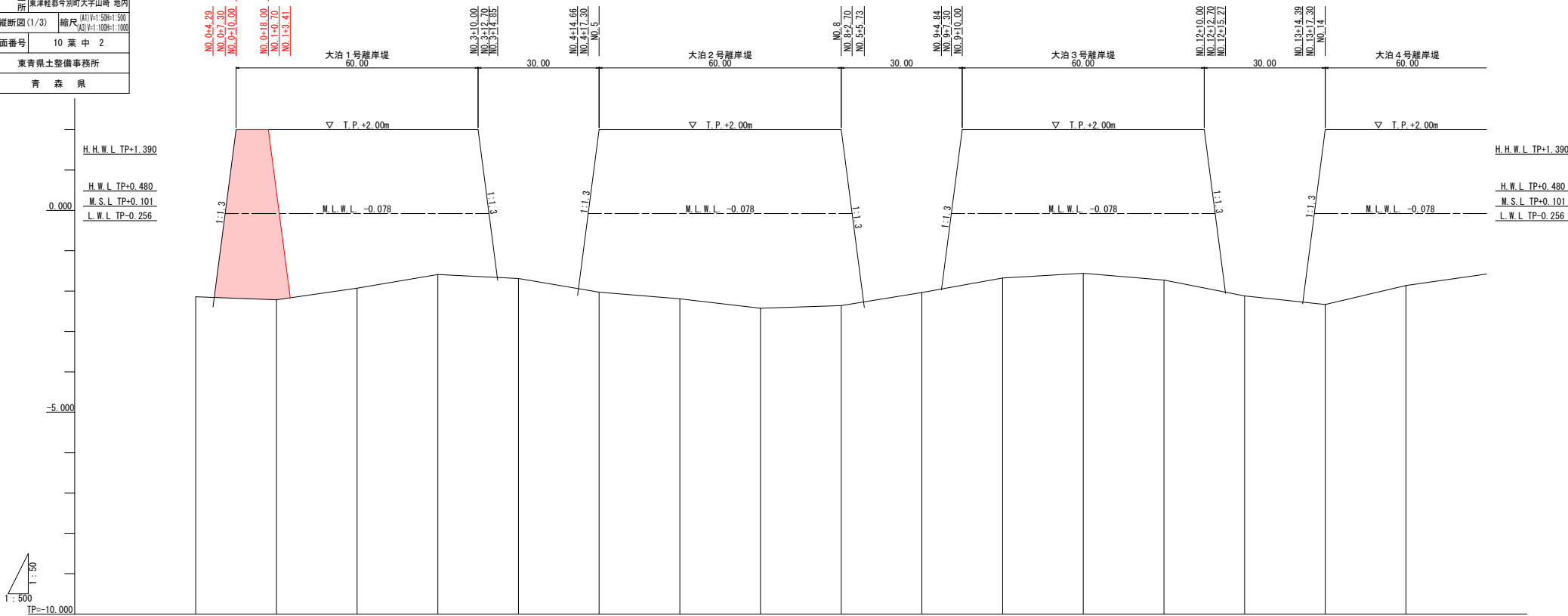
工事起点
NO.0+10.0

1工区施工延長 L=8.0m

工事終点
NO.0+18.0

消波根固め70ヶ所製作 N=118個
消波根固め70ヶ所付 N=172個

縦断面図(1工区)

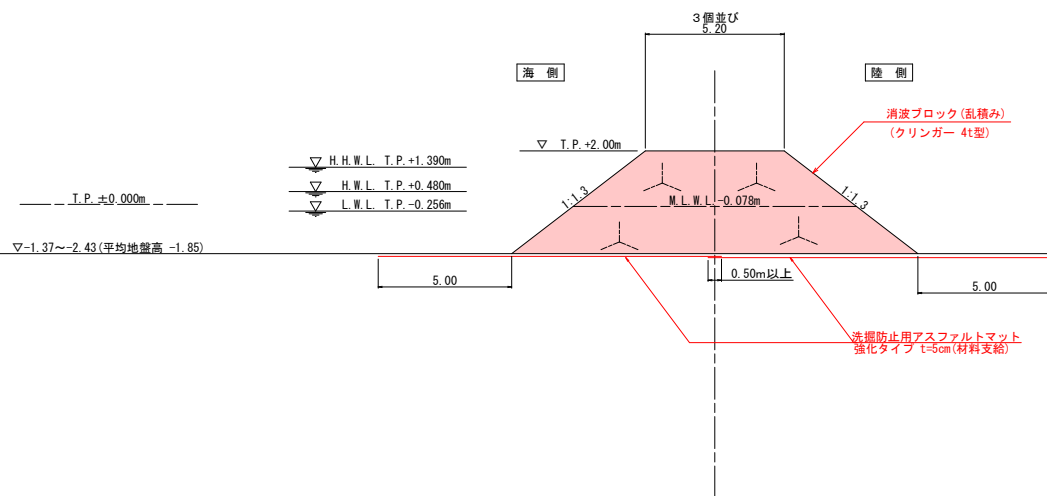


断面	計	面	勾配	盛土	切土	計画高	地盤高	追加距離	断面距離	測点	曲率
										BP(N0.0)	
						+2.000	-2.141	0.000	0.000	N0.1	
						+2.000	-2.215	20.000	20.000	N0.2	
						+2.000	-1.928	40.000	20.000	N0.60	
						+2.000	-1.589	60.000	20.000	N0.4	
						+2.000	-1.689	80.000	20.000	N0.5	
						+2.000	-2.028	100.000	20.000	N0.6	
						+2.000	-2.191	120.000	20.000	N0.7	
						+2.000	-2.425	140.000	20.000	N0.8	
						+2.000	-2.360	160.000	20.000	N0.9	
						+2.000	-2.035	180.000	20.000	N0.10	
						+2.000	-1.677	200.000	20.000	N0.11	
						+2.000	-1.559	220.000	20.000	N0.12	
						+2.000	-1.727	240.000	20.000	N0.13	
						+2.000	-2.118	260.000	20.000	N0.14	
						+2.000	-2.331	280.000	20.000	N0.15	
						+2.000	-1.862	300.000	20.000		

※縦断面の法尻は、平面図を反映させた位置を示す(縦断面の地盤高は法線(センター)を示しているが、基本的には海側の方が深いため、地盤高より深い位置に法尻が表現されている)。

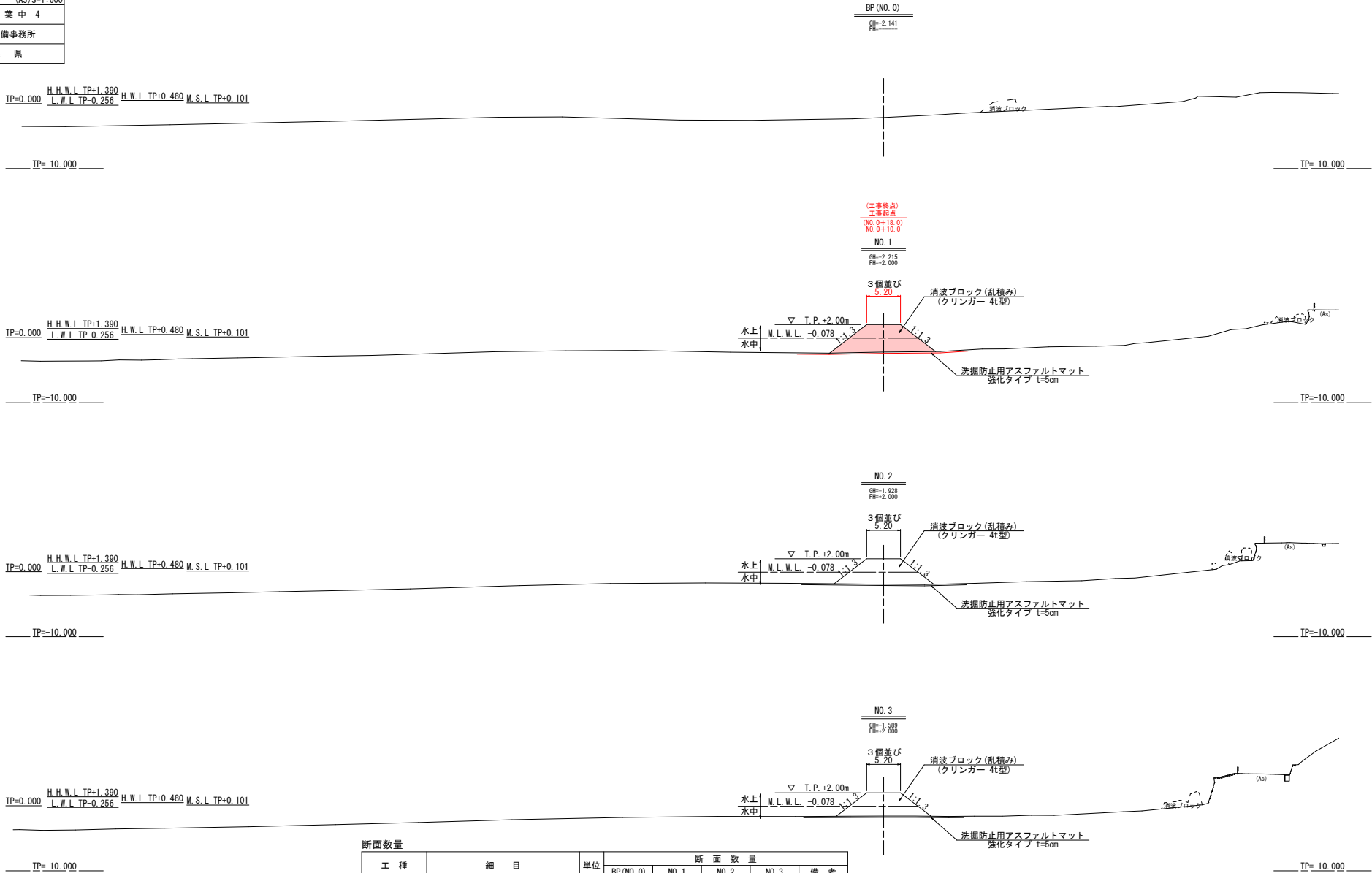
令和8年度 海岸維持 工事	
工事番号	緊第3400号
路線名	大治海岸
施設工事	東津軽郡今別町大字山崎 地内
標準断面図(1/3)	縮尺 (A1) S=1:100 (A3) S=1:200
図面番号	10 葉 3
東青県土整備事務所	
青 森 県	

標準断面図(1工区)



令和8年度 海岸維持 工事	
工事番号	緊第3400号
路線名	大泊海岸
箇所	東津軽郡今別町大字山崎 地内
横断図(1/10)	縮尺 (A1) S=1:300 (A3) S=1:600
図面番号	10 葉 中 4
東青県土整備事務所	
青 森 県	

横断図(1工区)

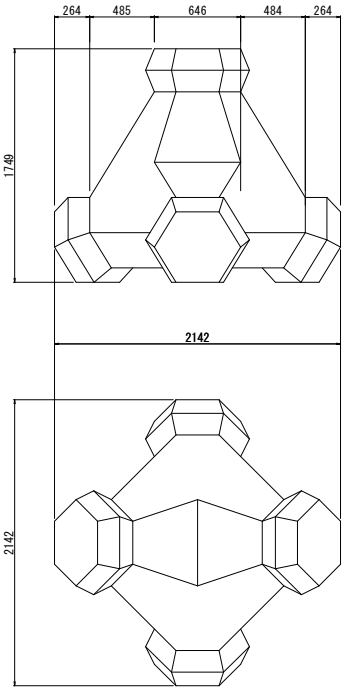
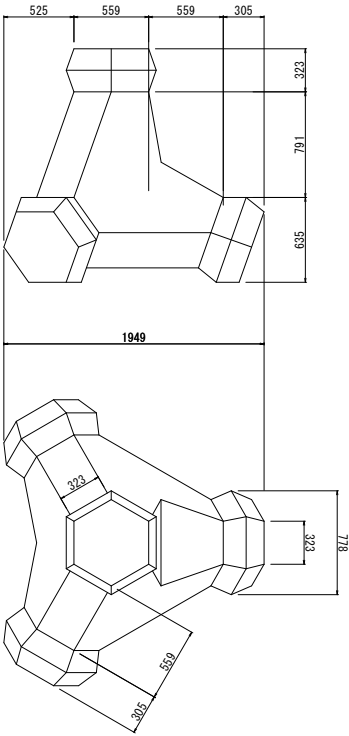


断面数量

工 種	細 目	単位	断 面 数 量				
			BP (NO. 0)	NO. 1	NO. 2	NO. 3	備 考
消波工	消波ブロック	水上	m2	---	16.4	16.4	16.4
		水中	m2	---	28.0	24.0	19.1
	消波ブロック	水上	m2	---	---	---	---
		水中	m2	---	---	---	---
	消波ブロック	水上	m2	---	---	---	---
		水中	m2	---	---	---	---

令和8年度 海岸維持 工事	
工事番号	緊第3400号
路線名	大泊海岸
箇所	東津軽郡今別町大字山崎 地内
消波ブロック構造図(1/3)	縮尺 (A1) S=1:20 (A3) S=1:40
図面番号	10 葉 中 5
東青県土整備事務所	
青 森 県	

消波ブロック構造図
クリンガー(4t型)



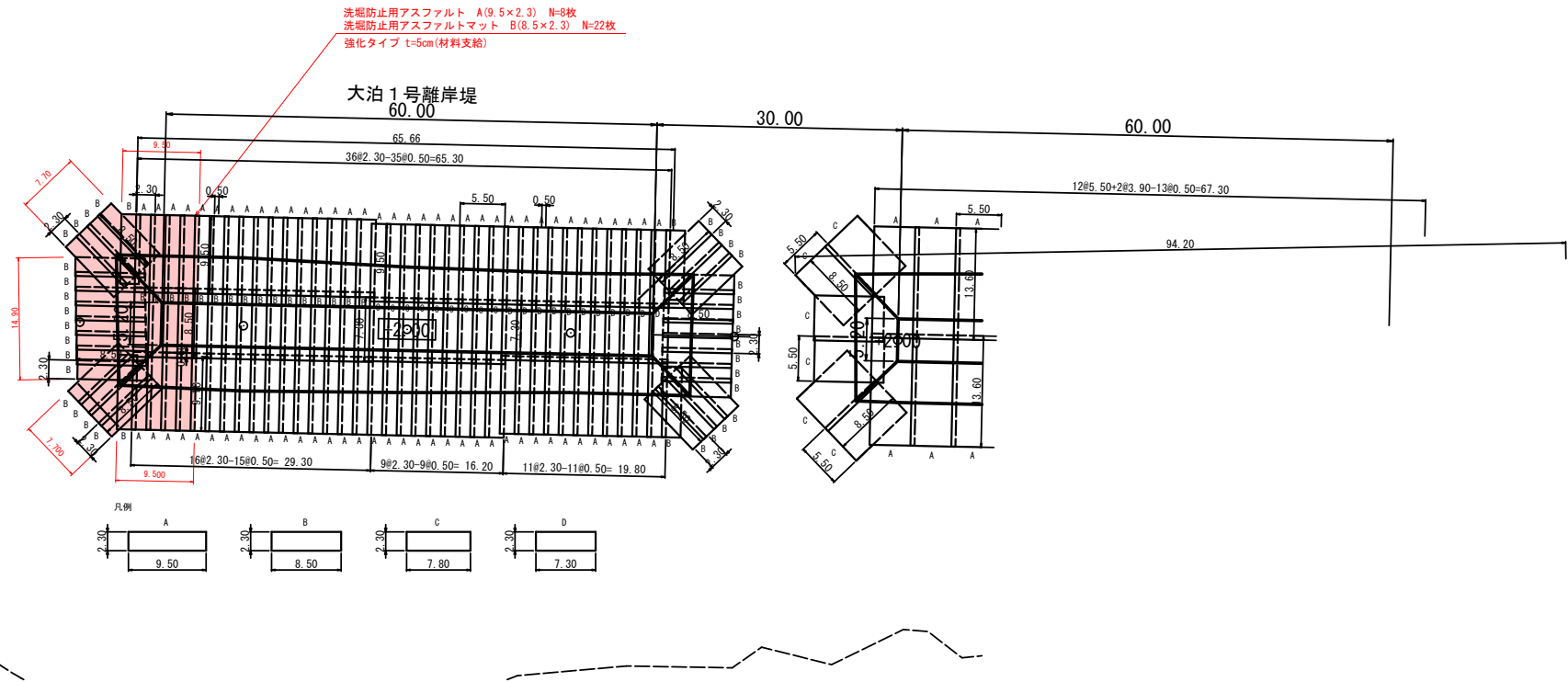
ブロック 1 個当たり数量表

名 称	クリンガー 4t形
体 積	1.739 m ³
参考質量	4.000 t
型枠面積	8.88 m ²

上記質量はコンクリートの比重を2.3とした場合の数値を示す

令和7年度	海岸維持	工事
工事番号	線緊	第3400号
路線名	大泊海岸	
箇所	東津軽郡今別町大字山崎 地内	
洗掘防止マット 配置図(変更)	縮尺(A1) S=1:300 (A3) S=1:600	
図面番号	10	葉中 6
東青県土整備事務所		
青 森 県		

洗掘防止マット配置図
1号離岸堤 S=1:300



令和7年度 海岸維持 工事	
工事番号	線緊 第3400号
路線 河川	大泊海岸
箇所	東津軽郡今別町大字山崎 地内
洗掘防止マット 構造図	縮尺 (A1) S=1:30 (A3) S=1:60
図面番号	10 葉 中 7
東青県土整備事務所	
青 森 県	

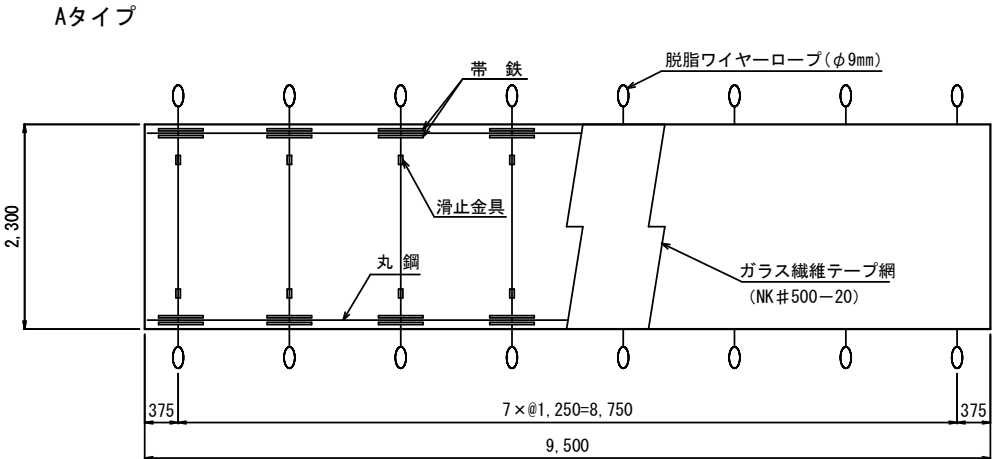
洗掘防止マット構造図

S=1 : 30

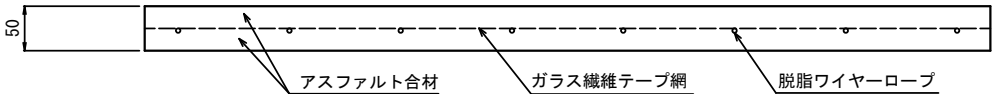
標準正面図



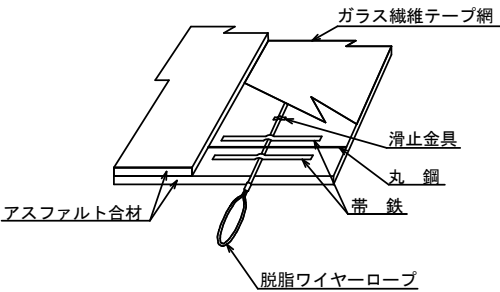
平面図



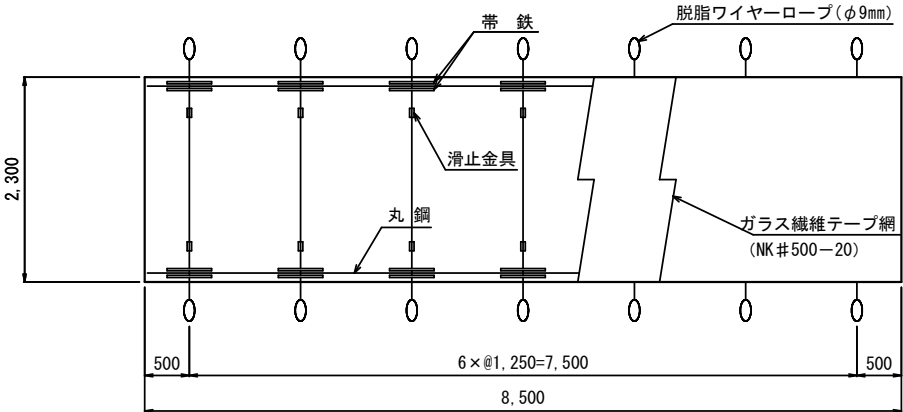
標準断面図



構造模式図

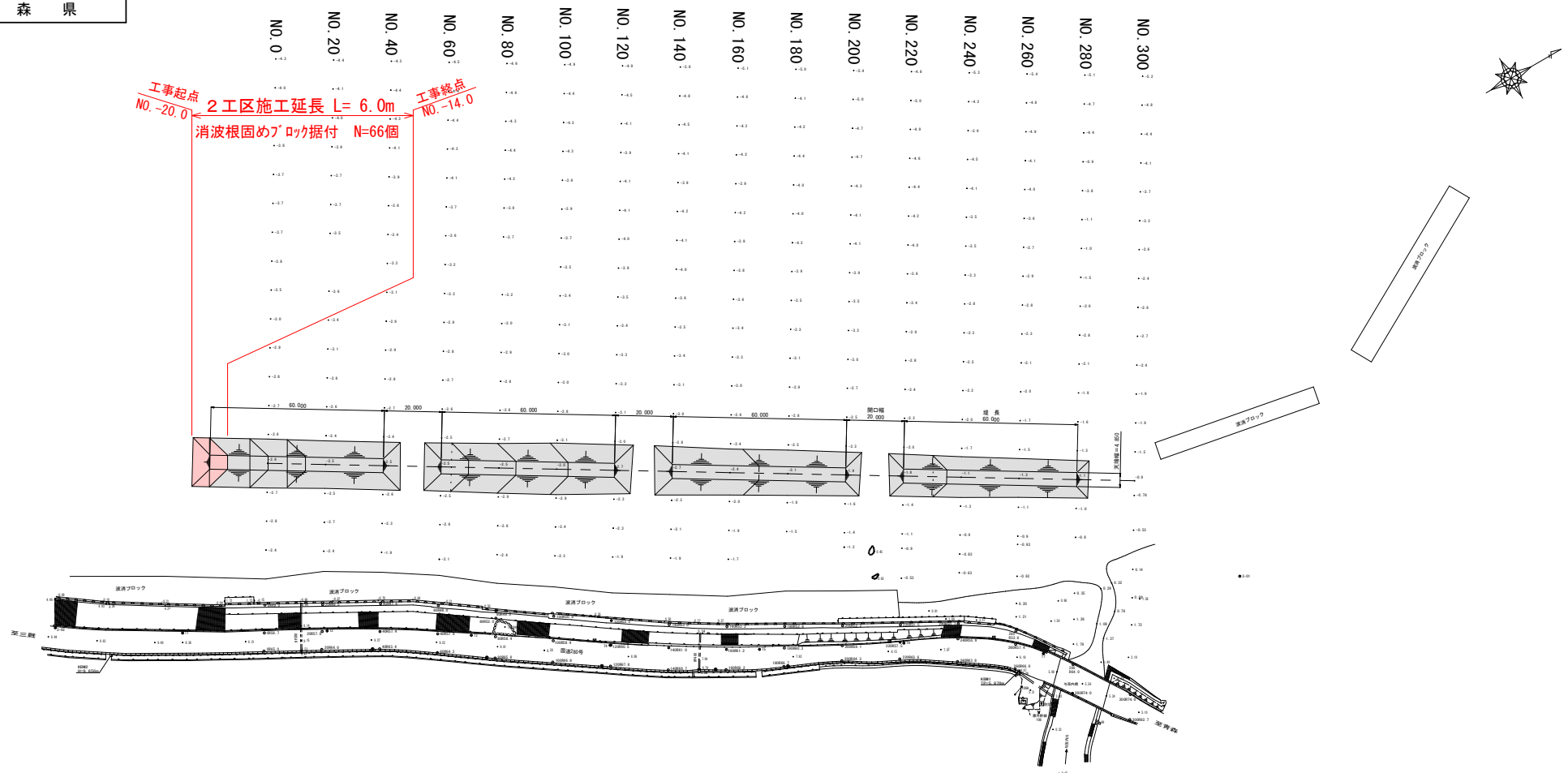


平面図



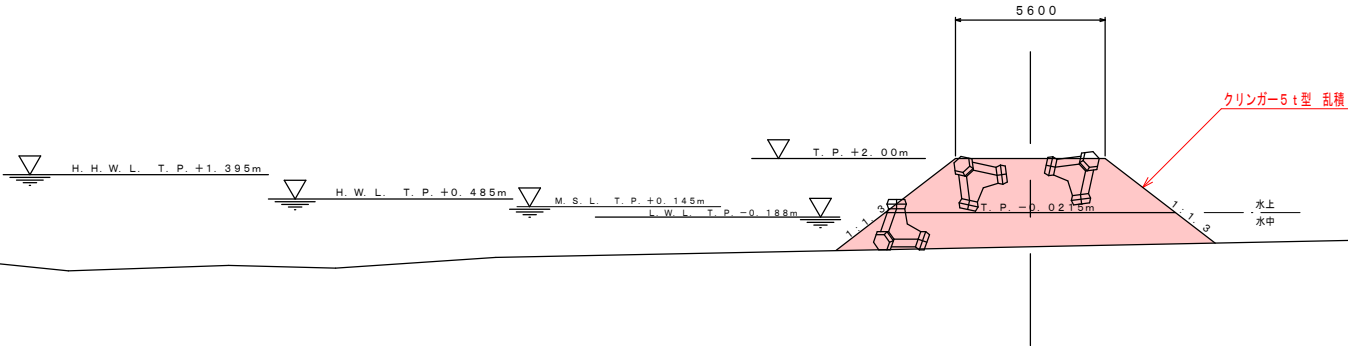
令和 8 年度 海岸維持 工事	
工事番号	緊 第 3400 号
路線 河川 名	大泊海岸
方位 箇所	東津軽郡今別町 大字 山崎 地内
平面図(2工区) 縮尺	1:1500
図面番号	10 葉中 8
東青県土整備事務所	
青 森 県	

大泊海岸 平面図(2工区)



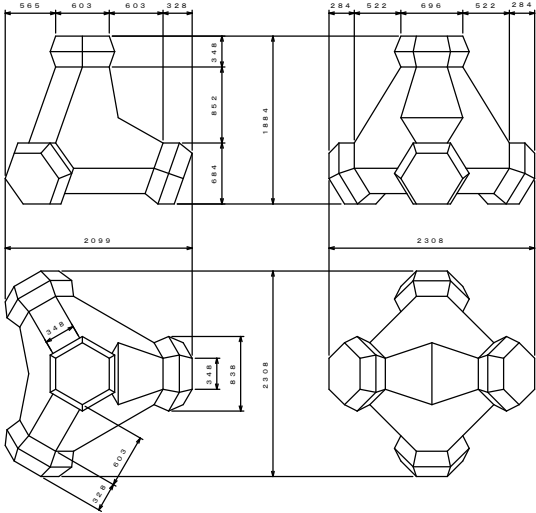
令和 8 年度	海岸維持 工事
工事番号	第 3400 号
路線 名	大泊海岸
施行 箇所	東津軽郡各別町 大字 山崎 地内
標準断面図 (2 工区)	縮尺 1:200
図面番号	10 第 中 9
東青県土整備事務所	
青 森 県	

標準断面図 (2 工区)



クリンガー5t型製品図

S=1/40
U=mm



諸 数 値	
項 目	数 値
体 積	2.175 (m ³)
型枠有効面積	10.31 (m ²)
参考重量	5.00 (t)

令和 8 年度 海岸維持 工事	
工事番号	契 第3400号
路線 河川 名	大泊海岸
施行 箇所	東津軽郡今別町 大字 山城 地内
横断面 (2工区)	幅尺 1:400
図面番号	10 裏中 10
東青県土整備事務所	
青森県	

横断面図 (2 工区)

