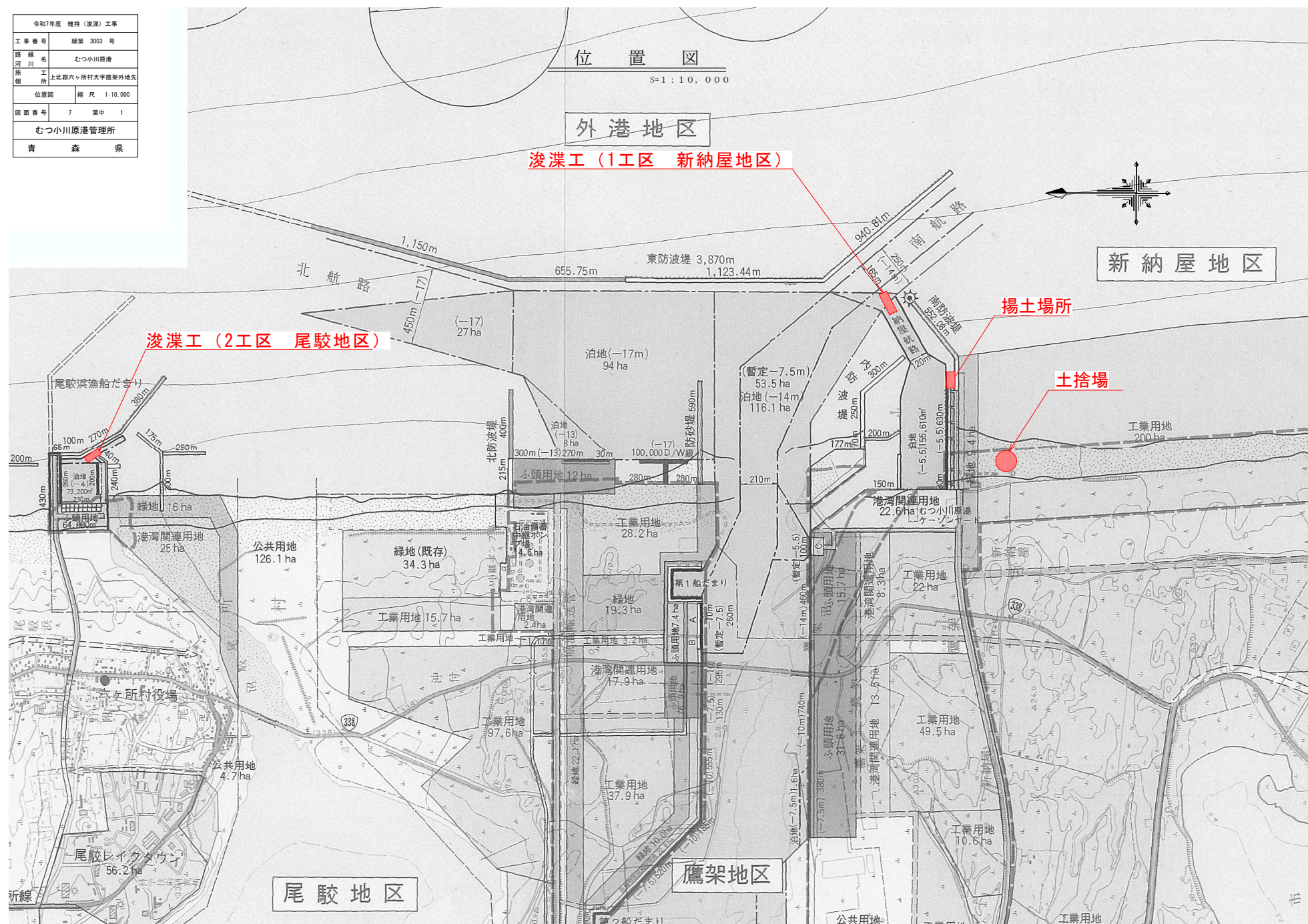


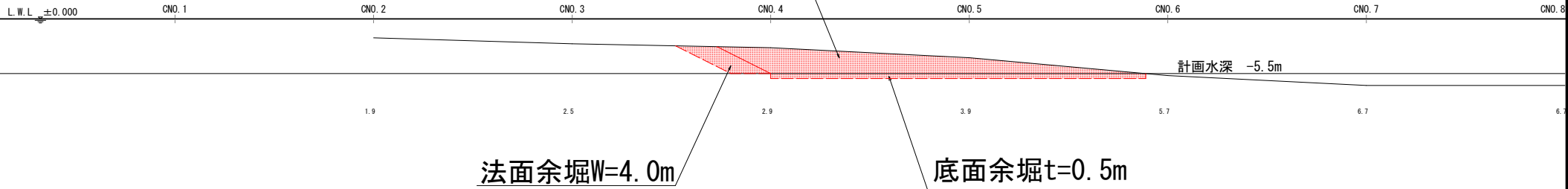
令和7年度 維持（浚渫）工事	
工事番号	緑第 3003 号
路線名	むつ小川原港
施工箇所	上北郡六ヶ所村大字直原外地区
位置図	縮尺 1:10,000
図面番号	7 葉中 1
むつ小川原港管理所	
青 森 県	



令和7年度 維持（浚渫）工事	
工事番号	経第 3003 号
路線名	むつ小川原港
箇所	上北郡六ヶ所村大字高梁外地先
標準横断面	幅 尺 1:200（新納屋地区） 1:100（尾駮地区）
図面番号	7 第 2
むつ小川原港管理所	
青 森 県	

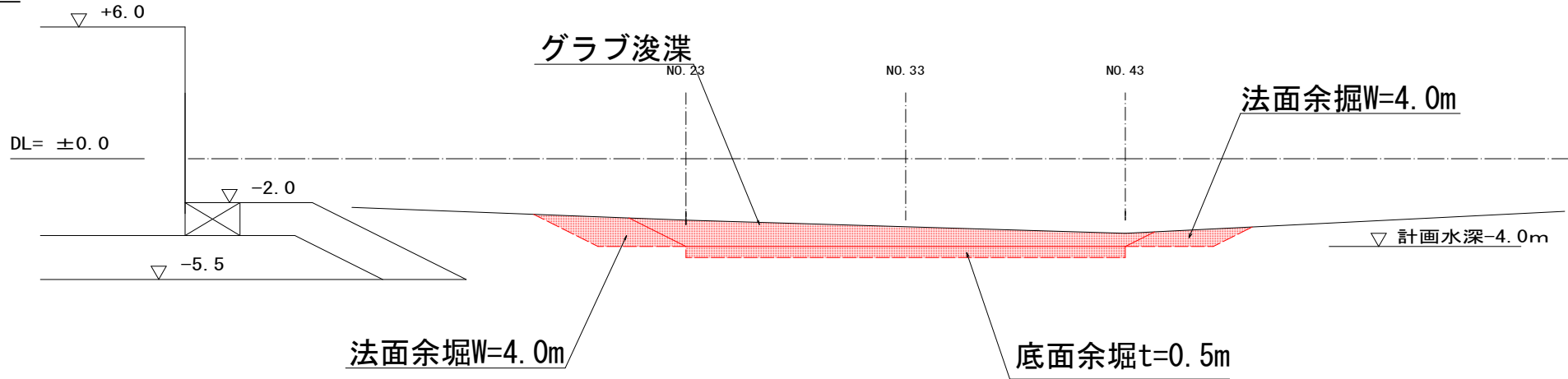
基 準 面 東京湾平均海面-0.871m  
測量年月 令和 6年 11月測量

NO. 100



(尾駮地区)

NO. 0

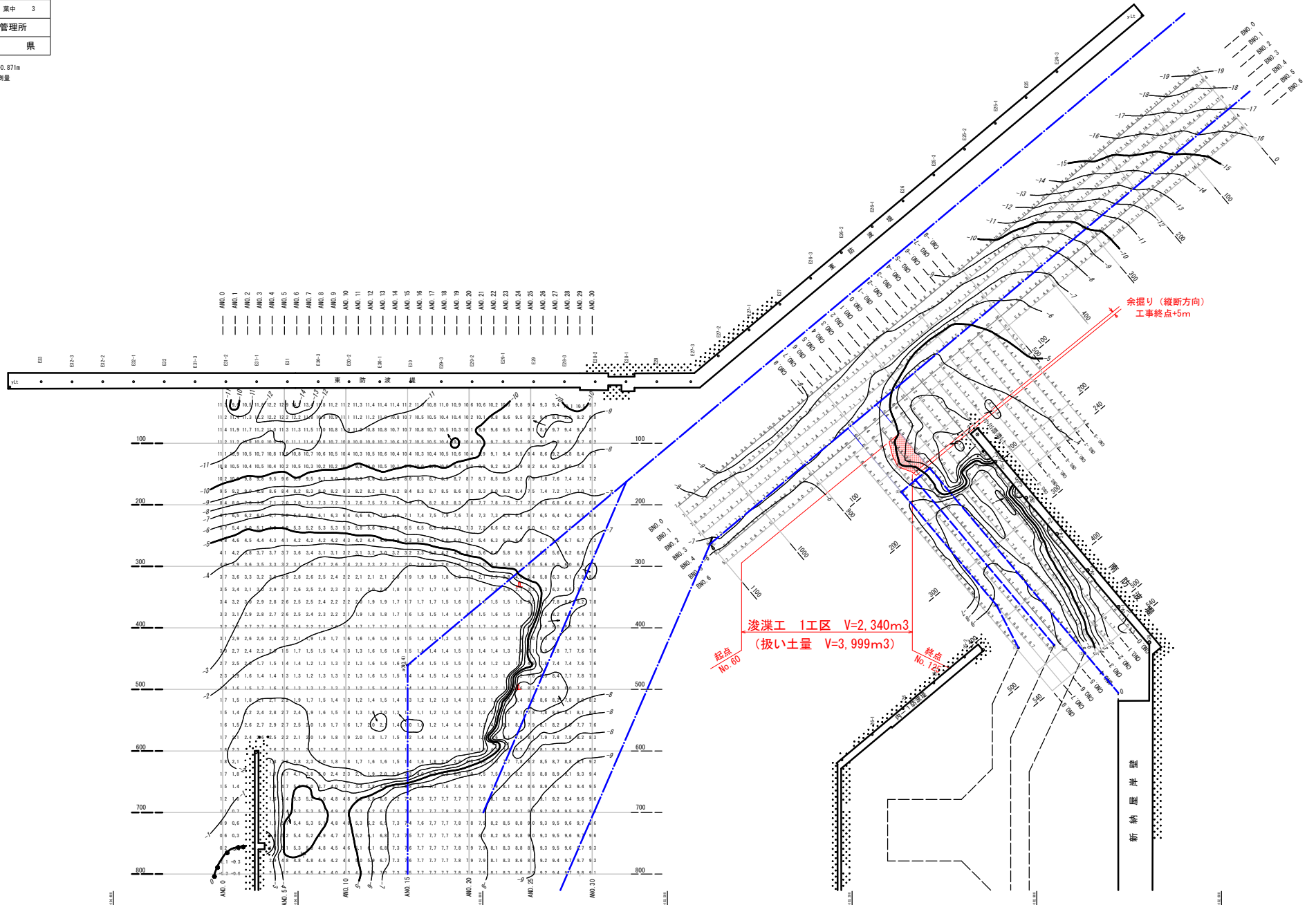




令和7年度 維持（浚渫）工事	
工事番号	継第 3003 号
所 属 名	むつ小川原港
施 工 所	上北郡六ヶ所村大字漁港外地区
平面図（新納屋地区）縮 尺	1:3,000
図 面 番 号	7 箇中 3
むつ小川原港管理所	
青 森 県	

基準面 東京湾平均海面+0.671m  
測量年月 令和 7年10月測量

平面図  
(新納屋地区)

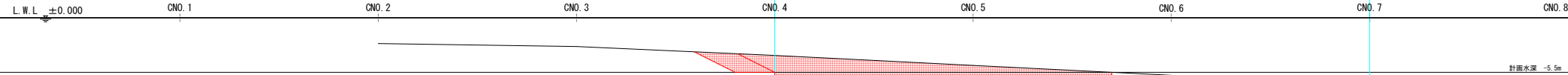


令和7年度 維持（浚渫）工事	
工事番号	線第 3003 号
路線名	むつ小川原港
施工箇所	上北部六ヶ所村大字鹿架外地先
横断面1（新納屋航路） 縮尺 1:200	
図面番号	7 葉中 4
むつ小川原港管理所	
青森県	

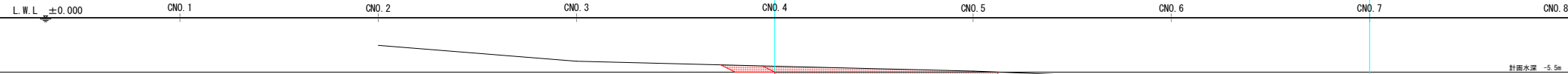
(NO. 20～NO. 80)  
基準面 東京湾平均海面-0.871m  
測量年月日 令和 7年10月測量

横断図1  
(新納屋航路)

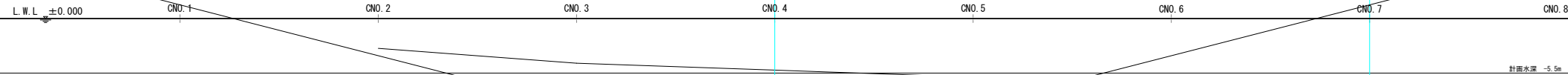
NO. 80



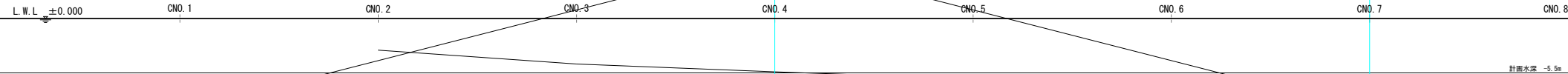
工事起点  
NO. 60



NO. 40



NO. 20

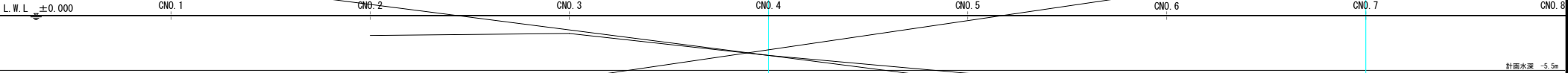


令和7年度 維持（浚渫）工事	
工 事 番 号	緑第 3003 号
路 線 名	むつ小川原港
施 工 所	上北部六ヶ所村大字鹿架外地先
横断面2(新納屋航路)	縮 尺 1:200
図 面 番 号	7 葉中 5
むつ小川原港管理所	
青 森 県	

(NO.100～NO.160)  
基準面 東京湾平均海面-0.871m  
測量年月日 令和 7年10月測量

横断面図2  
(新納屋航路)

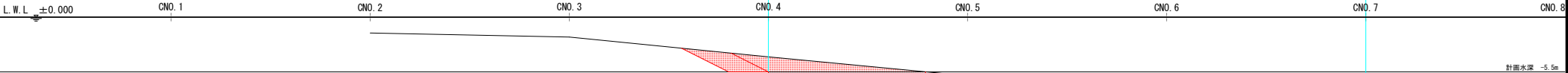
NO. 160



工事終点  
NO. 125

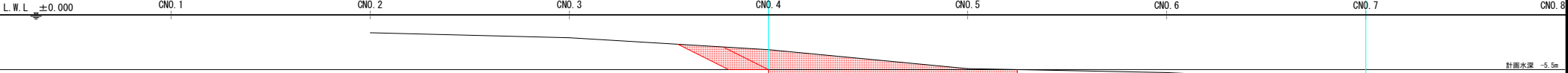
(NO.140断面を準用)

測 点	NO.160
区 分	設計値
純土量	0.00 m2
底面余幅	0.00 m2
法面余幅	0.00 m2



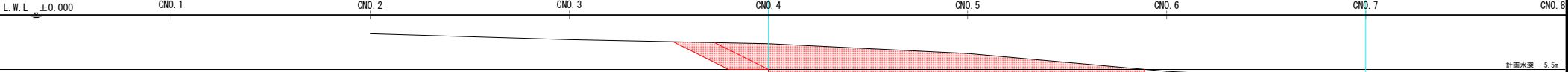
測 点	NO.125
区 分	設計値
純土量	14.65 m2
底面余幅	7.89 m2
法面余幅	8.50 m2

NO. 120



測 点	NO.120
区 分	設計値
純土量	25.80 m2
底面余幅	12.50 m2
法面余幅	9.64 m2

NO. 100

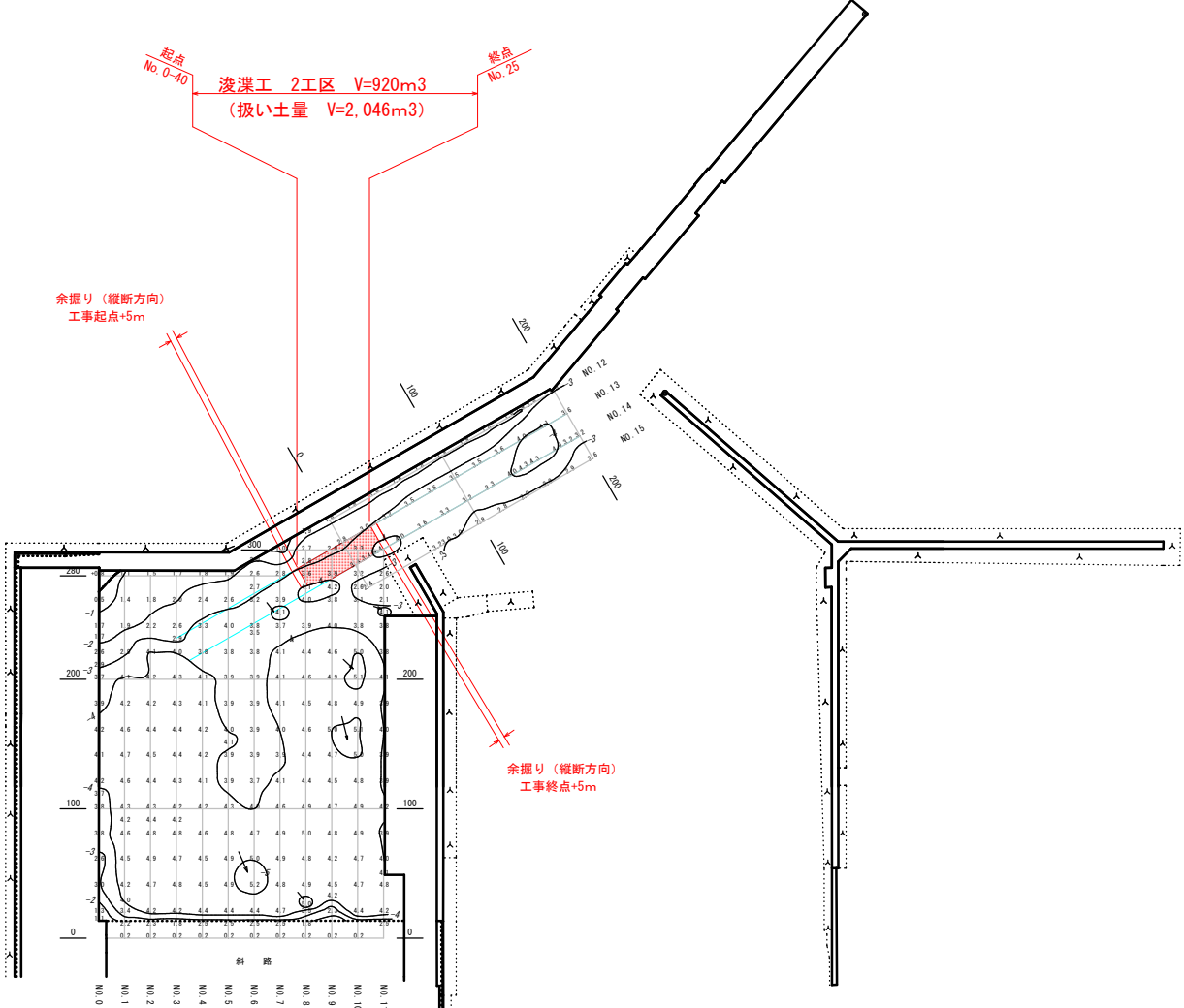
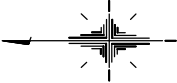


測 点	NO.100
区 分	設計値
純土量	63.26 m2
底面余幅	18.89 m2
法面余幅	11.00 m2

令和7年度 維持（浚渫）工事	
工事番号	繰第 3003 号
路線名	むつ小川原港
箇所	上北郡六ヶ所村大字鹿梁外地先
平面図（尾駁地区）縮尺	1:2,000
図面番号	7 葉中 6
むつ小川原港管理所	
青 森 県	

基準面 東京湾平均海面+0.871m  
測量年月 令和 7年10月測量

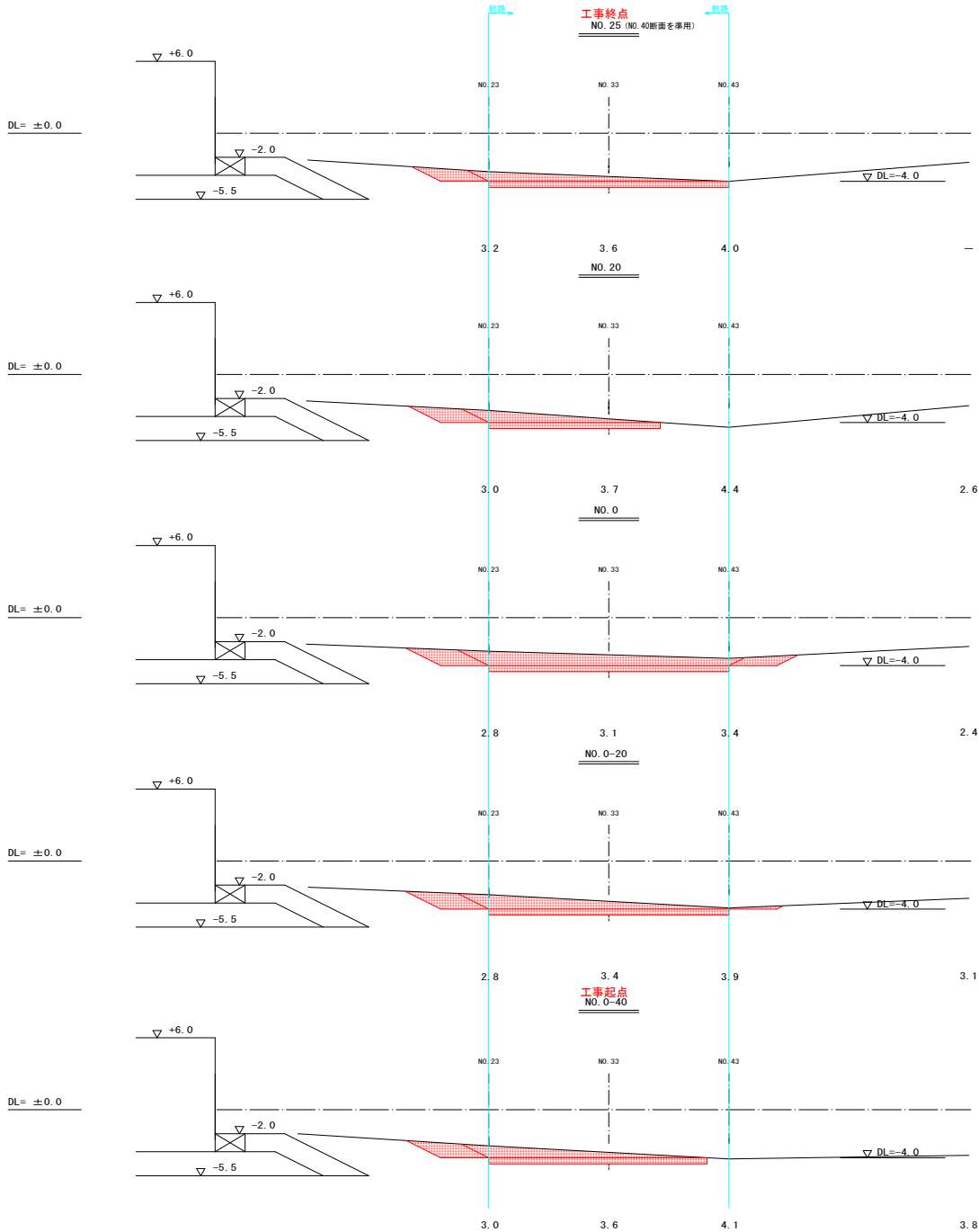
平面図  
(尾駁地区)



令和7年度 維持（浚渫）工事	
工事番号	繰第 3003 号
路線名	むつ小川原港
施設工事	土北部六ヶ所村大字鹿架外地先
横断面3（尾駁）	縮尺 1:200
図面番号	7 裏中 7
むつ小川原港管理所	
青 森 県	

(NO. 0~40~NO. 40)  
基準面 東京湾平均海面-0.871m  
測量年月日 令和 7年10月測量

横断面3  
(尾駁)



測点	No. 25
区分	当初数量
純土量	8.40 m <sup>3</sup>
底面余堀	10.00 m <sup>3</sup>
法面余堀	3.84 m <sup>3</sup>

測点	No. 20
区分	当初数量
純土量	8.26 m <sup>3</sup>
底面余堀	7.00 m <sup>3</sup>
法面余堀	4.56 m <sup>3</sup>

測点	No. 0
区分	当初数量
純土量	19.96 m <sup>3</sup>
底面余堀	10.00 m <sup>3</sup>
法面余堀	8.21 m <sup>3</sup>

測点	No. 0-20
区分	当初数量
純土量	14.58 m <sup>3</sup>
底面余堀	10.00 m <sup>3</sup>
法面余堀	6.15 m <sup>3</sup>

測点	No. 0-40
区分	当初数量
純土量	10.24 m <sup>3</sup>
底面余堀	9.00 m <sup>3</sup>
法面余堀	4.90 m <sup>3</sup>