

特別史跡三内丸山遺跡史跡整備（子供の墓周辺園路整備工事）実施設計作成業務

設 計 図

三内丸山遺跡センター

株式会社 イビソク

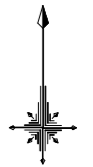
特別史跡三内丸山遺跡史跡整備（子供の墓周辺園路整備工事）実施設計作成業務

図 面 目 録

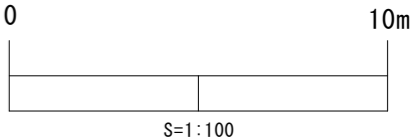
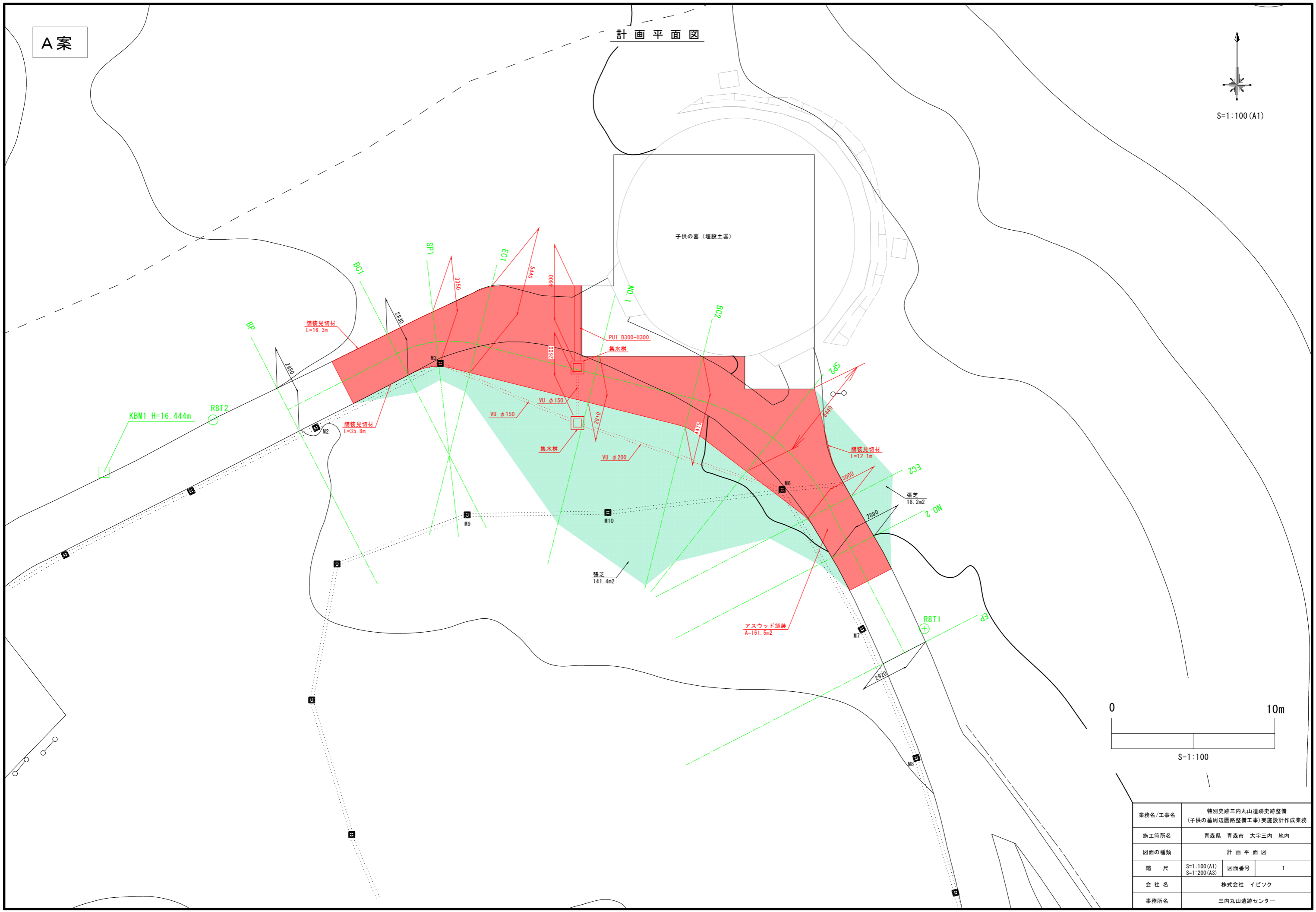
[illegible]

A 案

計画平面図



S=1:100 (A1)



業務名/工事名	特別史跡三内丸山遺跡史跡整備 (子供の墓周辺園路整備工事)実施設計作成業務		
施工箇所名	青森県 青森市 大字三内 地内		
図面の種類	計 画 平 面 図		
縮 尺	S=1:100 (A1) S=1:200 (A3)	図面番号	1
会 社 名	株式会社 イビソク		
事務所名	三内丸山遺跡センター		

B案

計画平面図



S=1:100 (A1)

子供の墓（埋設土器）

PU1 B300-H300

舗装見切材
L=16.3m

舗装見切材
L=35.8m

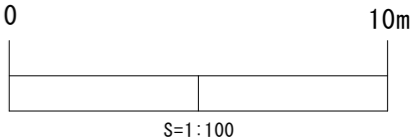
集水樹

舗装見切材
L=12.1m

張芝
18.2m²

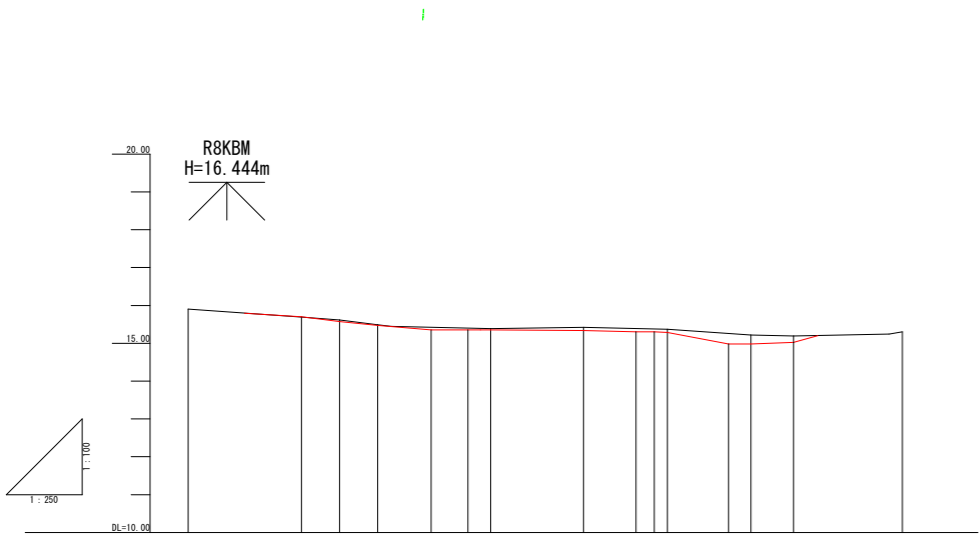
張芝
141.4m²

アスウツド舗装
A=161.5m²



業務名/工事名	特別史跡三内丸山遺跡史跡整備 (子供の墓周辺園路整備工事)実施設計作成業務		
施工箇所名	青森県 青森市 大字三内 地内		
図面の種類	計画平面図		
縮 尺	S=1:100 (A1) S=1:200 (A3)	図面番号	1
会 社 名	株式会社 イビソク		
事務所名	三内丸山遺跡センター		


縦断面図



勾配												
計画高	15.70	15.69	15.62	15.48	15.35	15.35	15.34	15.30	14.98	15.03		
地盤高	15.90	15.69	15.62	15.49	15.43	15.40	15.39	15.29	15.22	15.19		
切土高			0.04	0.01	0.08	0.05	0.04	0.08	0.29	0.16		
盛土高		0.01							0.24			
追加距離	0.000	7.500	10.017	12.534	16.061	18.488	20.000	26.132	35.720	47.201		
単距離	0.000	7.500	2.517	2.517	3.527	2.427	1.512	6.132	4.056	7.201		
測点番号	BP	B01	SP1	EC1		W01		B02	SP2	EC2	W02	EP
平面線形図												
片勾配すりつけ図												
拡幅												

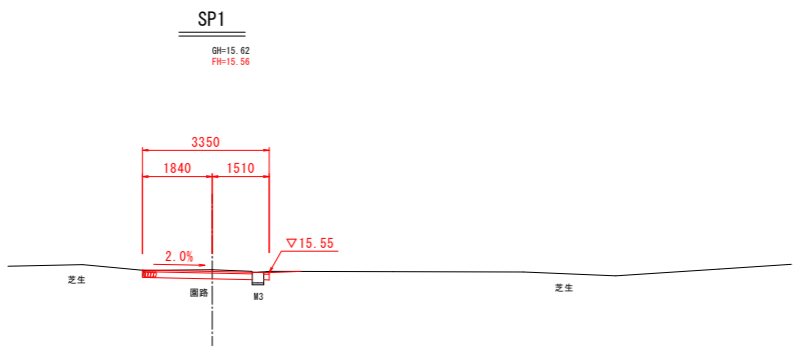
業務名/工事名	特別史跡三内丸山遺跡史跡整備 (子供の墓周辺道路整備工事)実施設計作成業務		
施工箇所名	青森県 青森市 大字三内 地内		
図面の種類	縦断面図		
縮尺	V=1:100 H=1:250	図面番号	2
会社名	株式会社 イビソク		
事務所名	三内丸山遺跡センター		

標準横断図

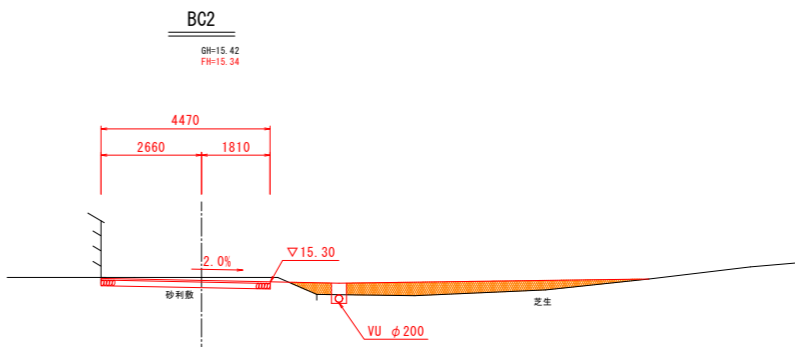


業務名/工事名	特別史跡三内丸山遺跡史跡整備 (子供の墓周辺園路整備工事)実施設計作成業務		
施工箇所名	青森県 青森市 大字三内 地内		
図面の種類	標準横断図		
縮 尺	S=1:30 (A1) S=1:60 (A3)	図面番号	3
会 社 名	株式会社 イビソク		
事務所名	三内丸山遺跡センター		

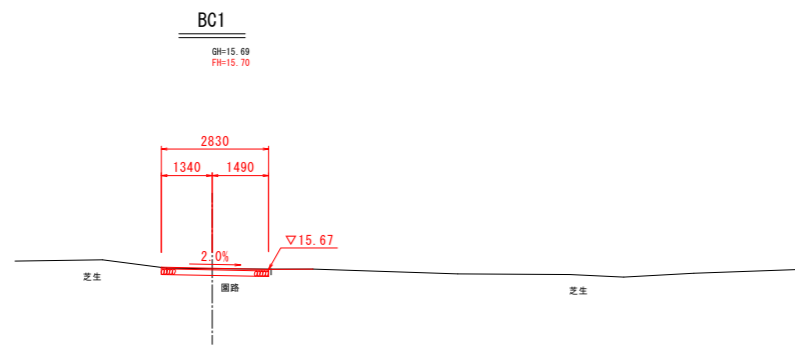
横断図 (1)



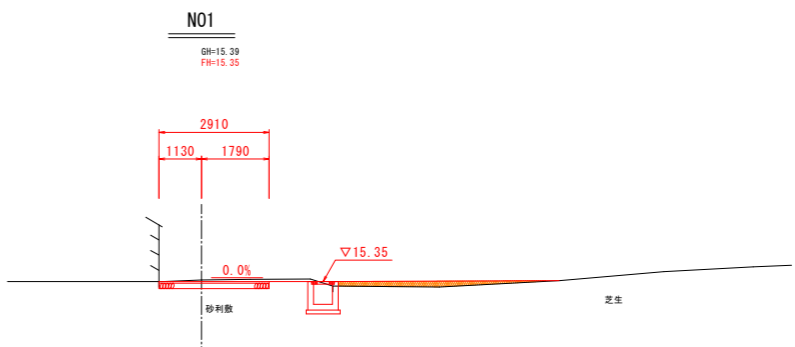
土量表		
機械盛土	m2	0.00
機械掘削	m2	0.22



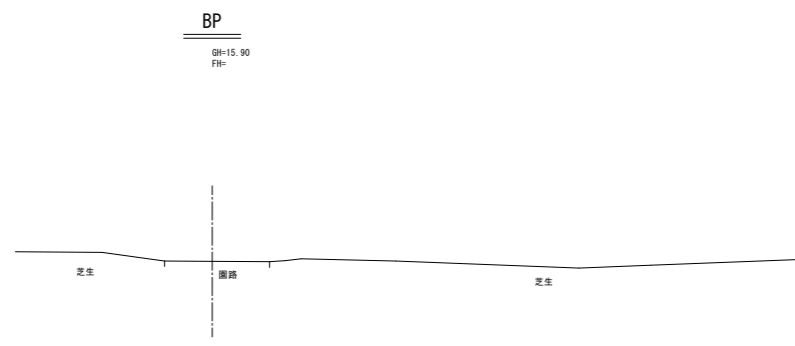
土量表		
機械盛土	m2	2.23
機械掘削	m2	0.54



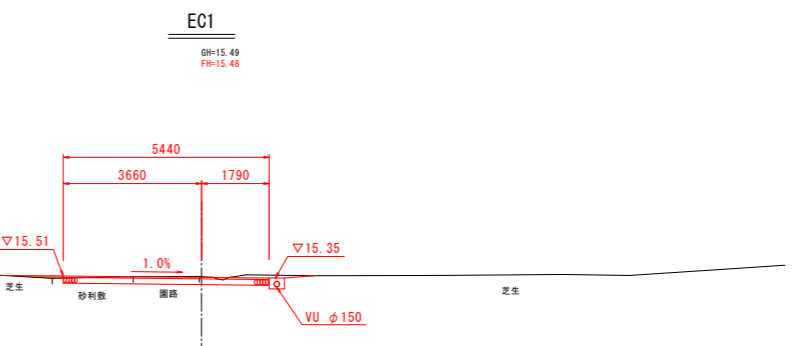
土量表		
機械盛土	m2	0.00
機械掘削	m2	0.10



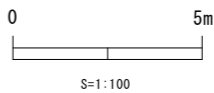
土量表		
機械盛土	m2	0.61
機械掘削	m2	0.31



土量表		
機械盛土	m2	0.06
機械掘削	m2	0.30

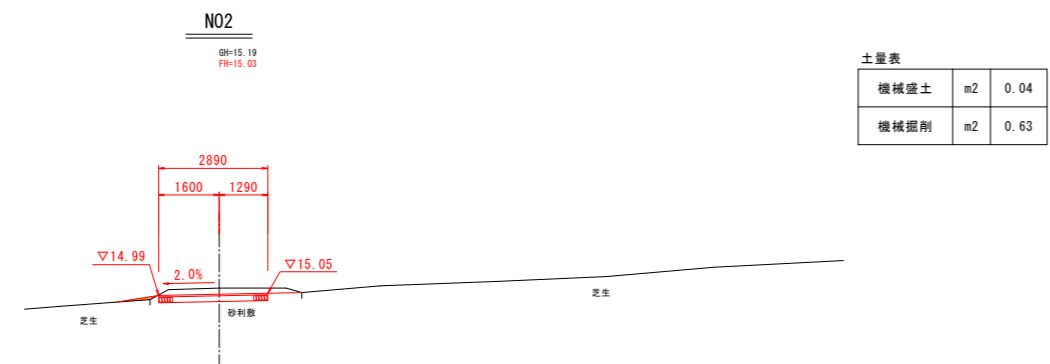


土量表		
機械盛土	m2	0.06
機械掘削	m2	0.30

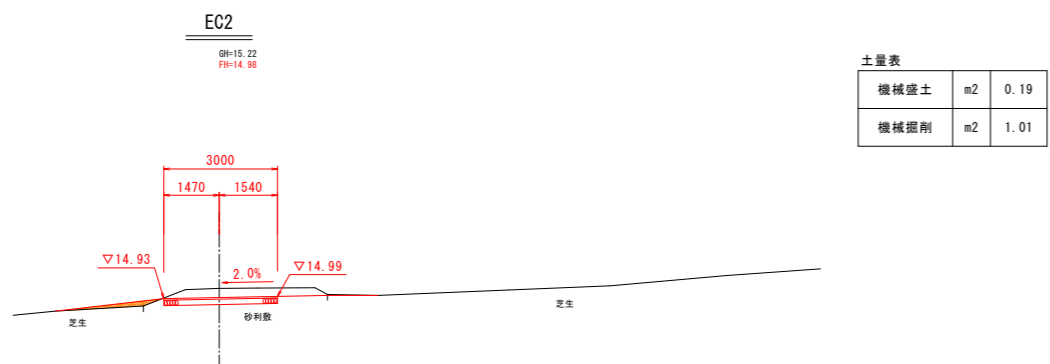


業務名/工事名	特別史跡三内丸山遺跡史跡整備 (子供の墓周辺園路整備工事)実施設計作成業務		
施工箇所名	青森県 青森市 大字三内 地内		
図面の種類	横断図 (1)		
縮尺	S=1:100 (A1) S=1:200 (A3)	図面番号	4
会社名	株式会社 イビソク		
事務所名	三内丸山遺跡センター		

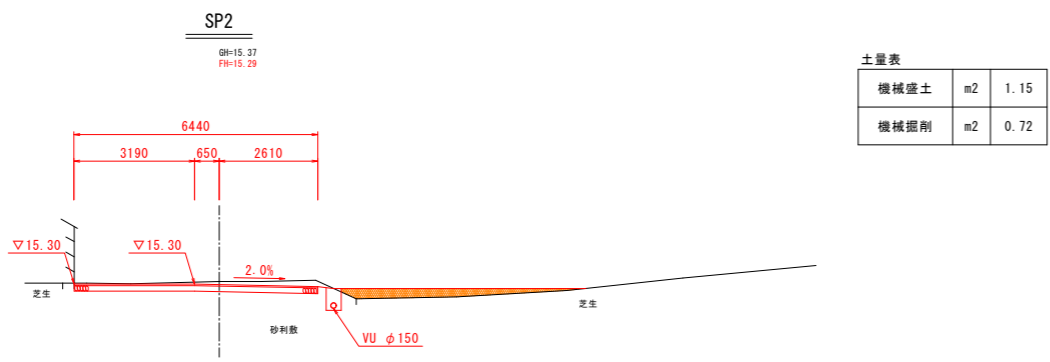
横断図 (2)



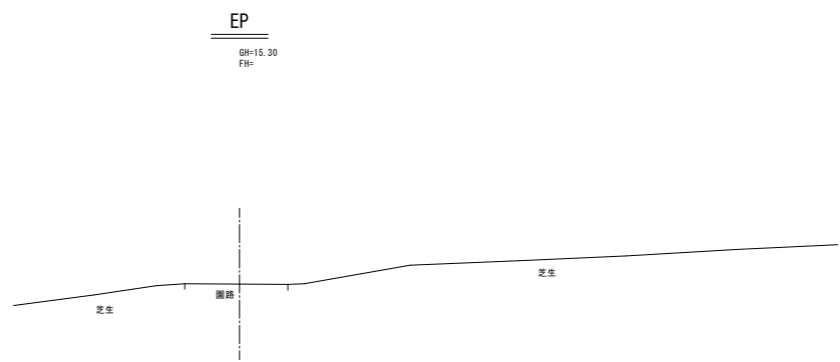
DL=10.00



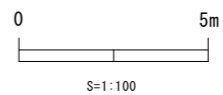
DL=10.00



DL=10.00



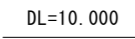
DL=10.00



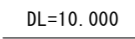
業務名/工事名	特別史跡三内丸山遺跡史跡整備 (子供の墓周辺園路整備工事)実施設計作成業務		
施工箇所名	青森県 青森市 大字三内 地内		
図面の種類	横断図 (2)		
縮尺	S=1:100 (A1) S=1:200 (A3)	図面番号	5
会社名	株式会社 イビソク		
事務所名	三内丸山遺跡センター		

A 案

排水計画断面図



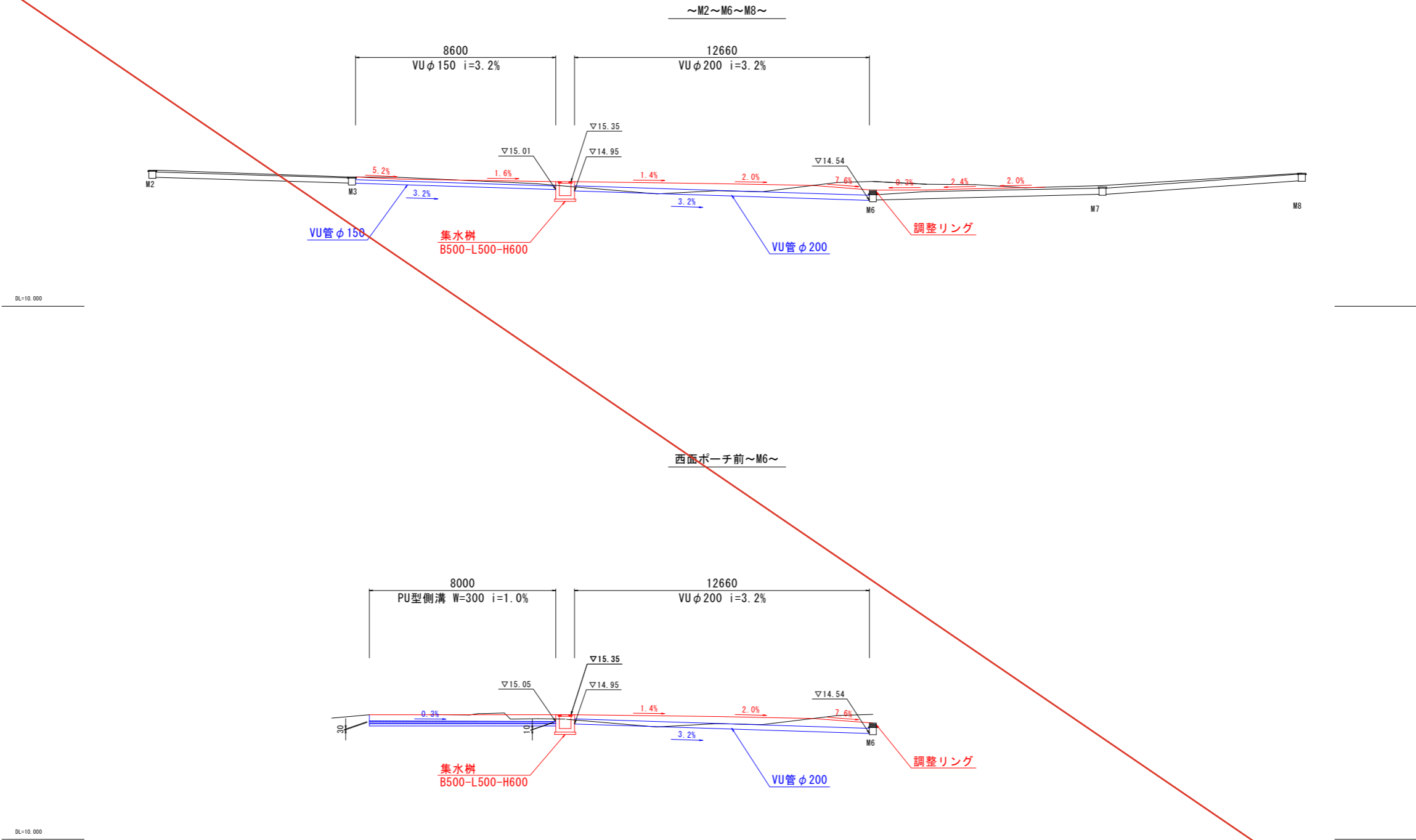
西面ポーチ前～M6～



業務名/工事名	特別史跡三内丸山遺跡史跡整備 (子供の基周辺道路整備工事)実施設計作成業務		
施工箇所名	青森県 青森市 大字三内 地内		
図面の種類	排水計画断面図		
縮 尺	S=1:100(A1) S=1:200(A3)	図面番号	6
会 社 名	株式会社 イビソク		
事務所名	三内丸山遺跡センター		

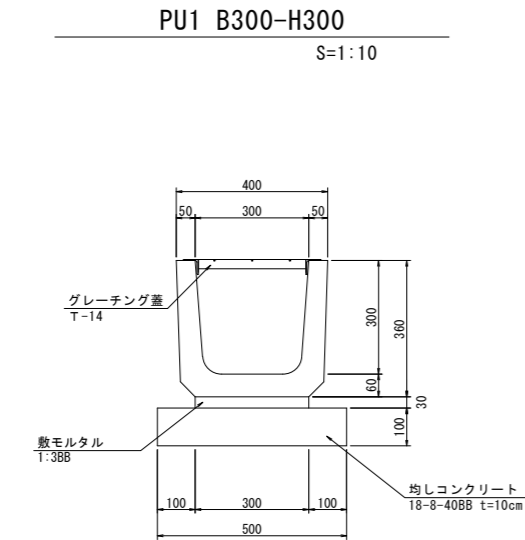
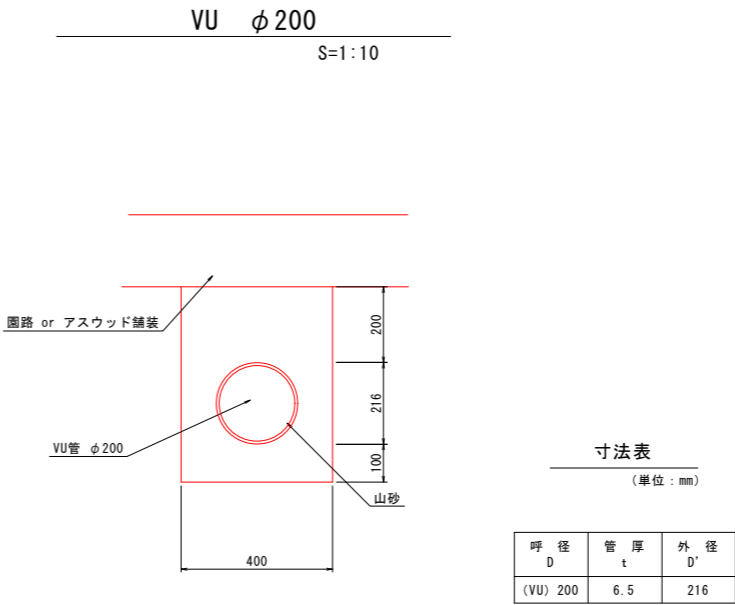
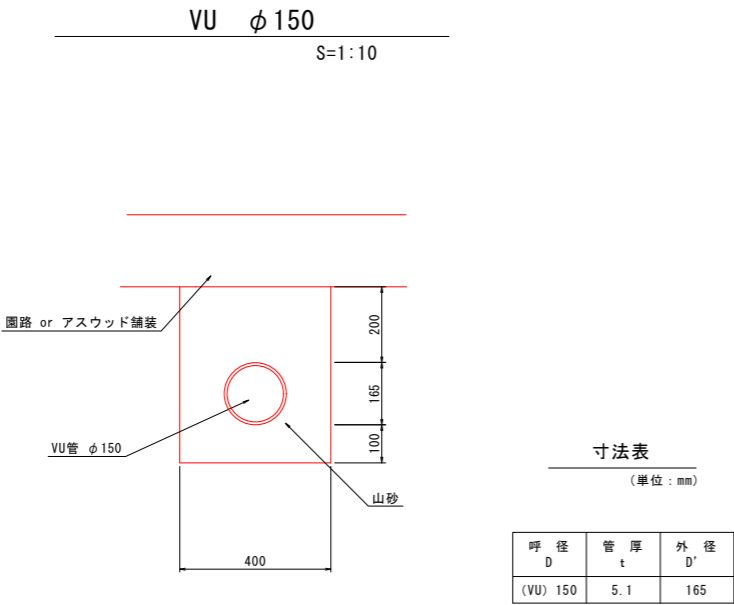
B案

排水計画断面図

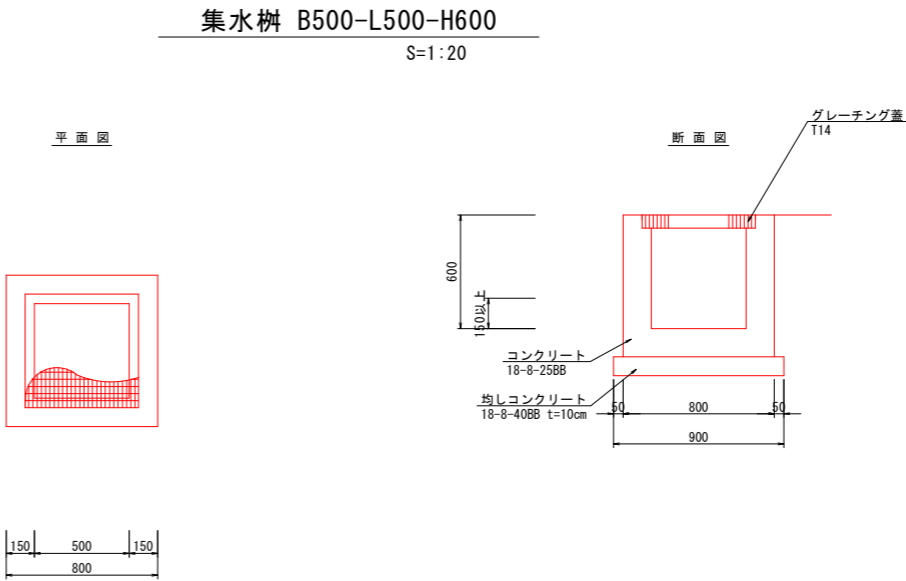


業務名/工事名	特別史跡三内丸山遺跡史跡整備 (子供の墓周辺園路整備工事)実施設計作成業務		
施工箇所名	青森県 青森市 大字三内 地内		
図面の種類	排水計画断面図		
縮 尺	S=1:100 (A1) S=1:200 (A3)	図面番号	6
会 社 名	株式会社 イビソク		
事務所名	三内丸山遺跡センター		

排水施設工詳細図



PU1 B300-H300 10m当り				
名 称	規 格	単 位	数 量	摘 要
プレキャストU型側溝	PU1 B300-H300	個	10	
敷モルタル	1:3BB	m3	0.09	
均しコンクリート	18-8-40BB t=10cm	m2	5.0	(V=0.50m3)
均しコン型枠		m2	2.0	
グレーチング蓋	上ぶた式歩道用 T-14	枚	10	



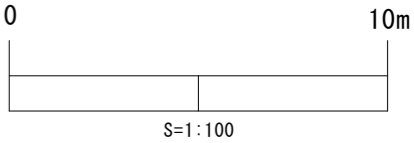
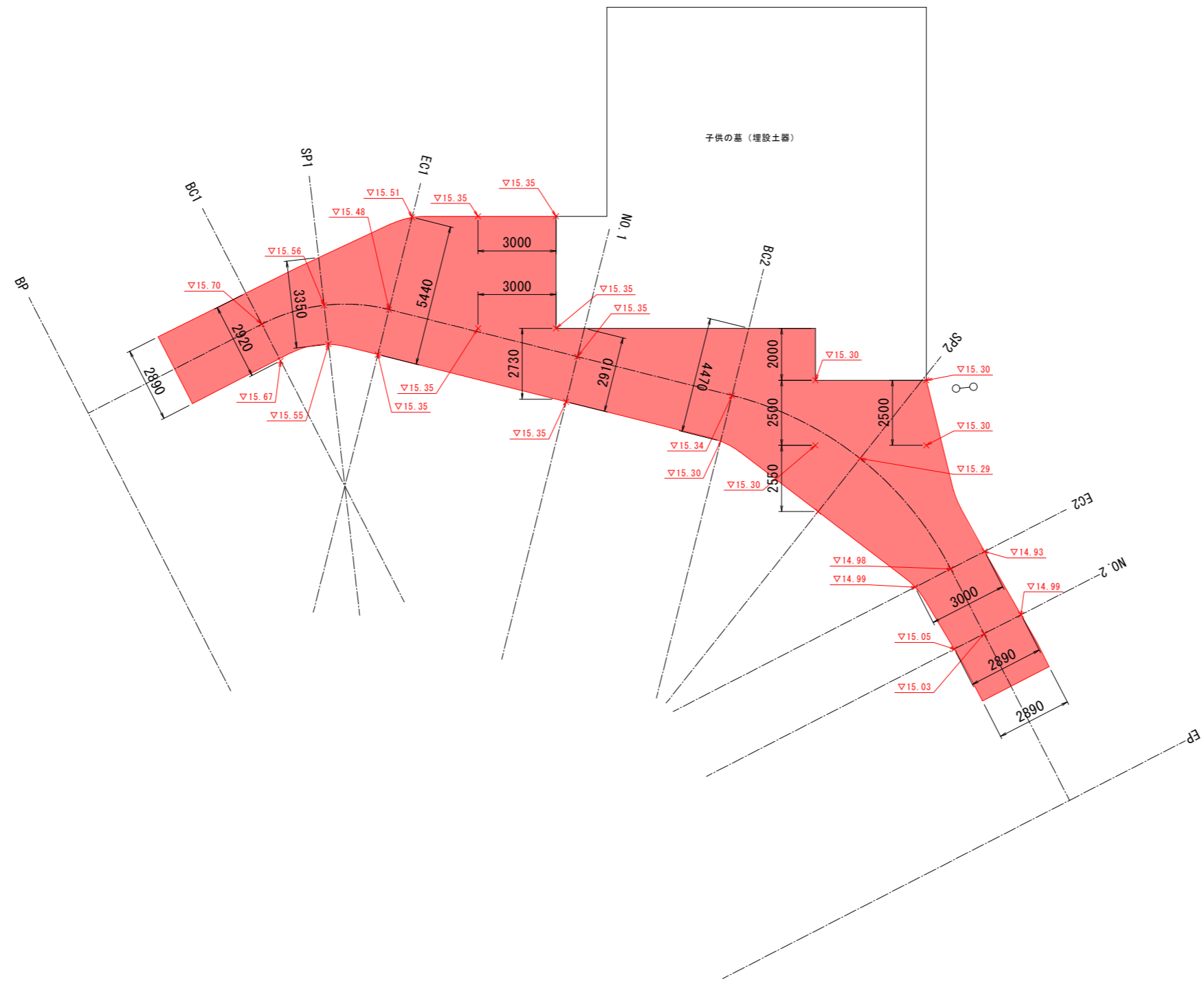
集水桧 B500-L500-H600 1箇所当り				
名 称	規 格	単 位	数 量	摘 要
コンクリート	18-8-25BB	m3	0.33	
型 枠		m2	3.60	
均しコンクリート	18-8-40BB t=10cm	m2	0.81	(V=0.09m3)
均しコン型枠		m2	0.36	
グレーチング蓋	T-14 500×500樹用	枚	1	

業務名/工事名	特別史跡三内丸山遺跡史跡整備 (子供の墓周辺園路整備工事)実施設計作成業務		
施工箇所名	青森県 青森市 大字三内 地内		
図面の種類	排水施設工詳細図		
縮 尺	図示 (A1) 図示の1/2 (A3)	図面番号	7
会 社 名	株式会社 イビソク		
事務所名	三内丸山遺跡センター		

舗装展開図



S=1:100 (A1)



業務名/工事名	特別史跡三内丸山遺跡史跡整備 (子供の墓周辺園路整備工事)実施設計作成業務		
施工箇所名	青森県 青森市 大字三内 地内		
図面の種類	舗装展開図		
縮 尺	S=1:100 (A1) S=1:200 (A3)	図面番号	8
会 社 名	株式会社 イビソク		
事務所名	三内丸山遺跡センター		



業務名/工事名	特別史跡三内丸山遺跡史跡整備 (子供の墓周辺園路整備工事)実施設計作成業務		
施工箇所名	青森県 青森市 大字三内 地内		
図面の種類	撤去平面図		
縮尺	S=1:100 (A1) S=1:200 (A3)	図面番号	9
会社名	株式会社 イビソク		
事務所名	三内丸山遺跡センター		