

令和8年度
 県営本郷ダム情報地区水利施設等保全高度化事業
 東農水（整工）第2号
 本郷ダム情報高度化第1号工事
 情報集約装置設置工 N=1式
 添付図面一覧表

番号	名 称	枚 数	備 考
1	位 置 図	1	
2	平 面 図	1	
3	機 器 配 置 図（本郷ダム）	1	
4	ア イ ソ メ 図	1	
5	機 器 配 置 図（浪岡川土地改良区）	1	
	合 計	5	

S=1 : 500

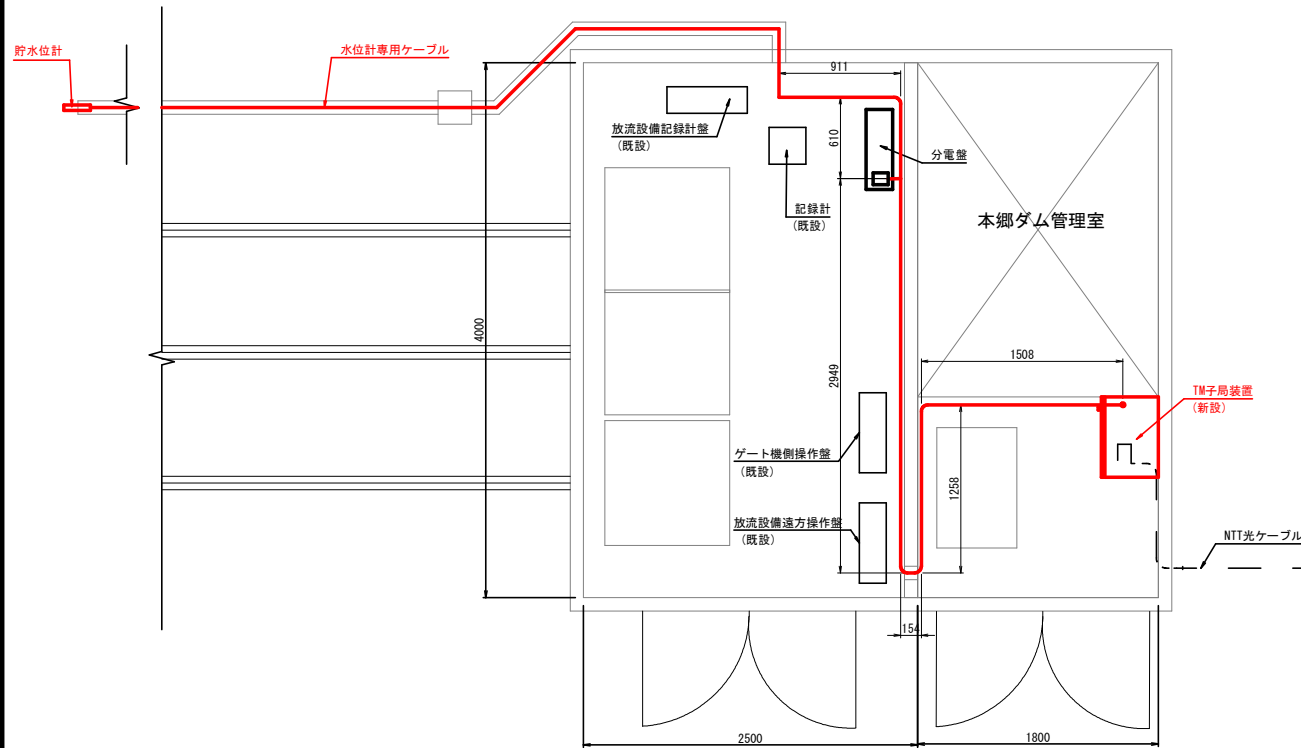


図 面 の 名 称		図面番号
本郷ダム	平面図	2
縮 尺	1 : 500	
事 業 名	水利施設等保全高度化事業	
地 区 名	本郷ダム情報地区	
路線名等		
業 務 名	本郷ダム情報高度化第1号工事	
青森県東青農林水産事務所		

機器配置図

本郷ダム管理室

S=1:20

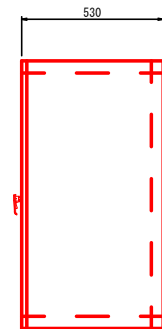
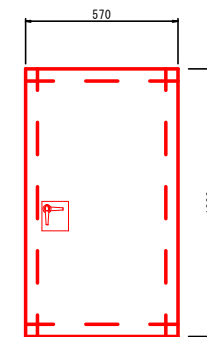


TM子局装置外形図

S=1:10

(正面図)

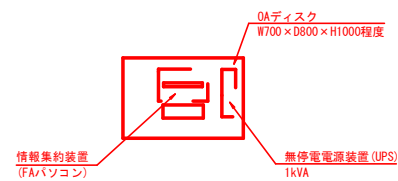
(側面図)



屋内自立キャビネットラック
W570×H1000×D530(参考)
鋼板 t2.0

浪岡川土地改良区

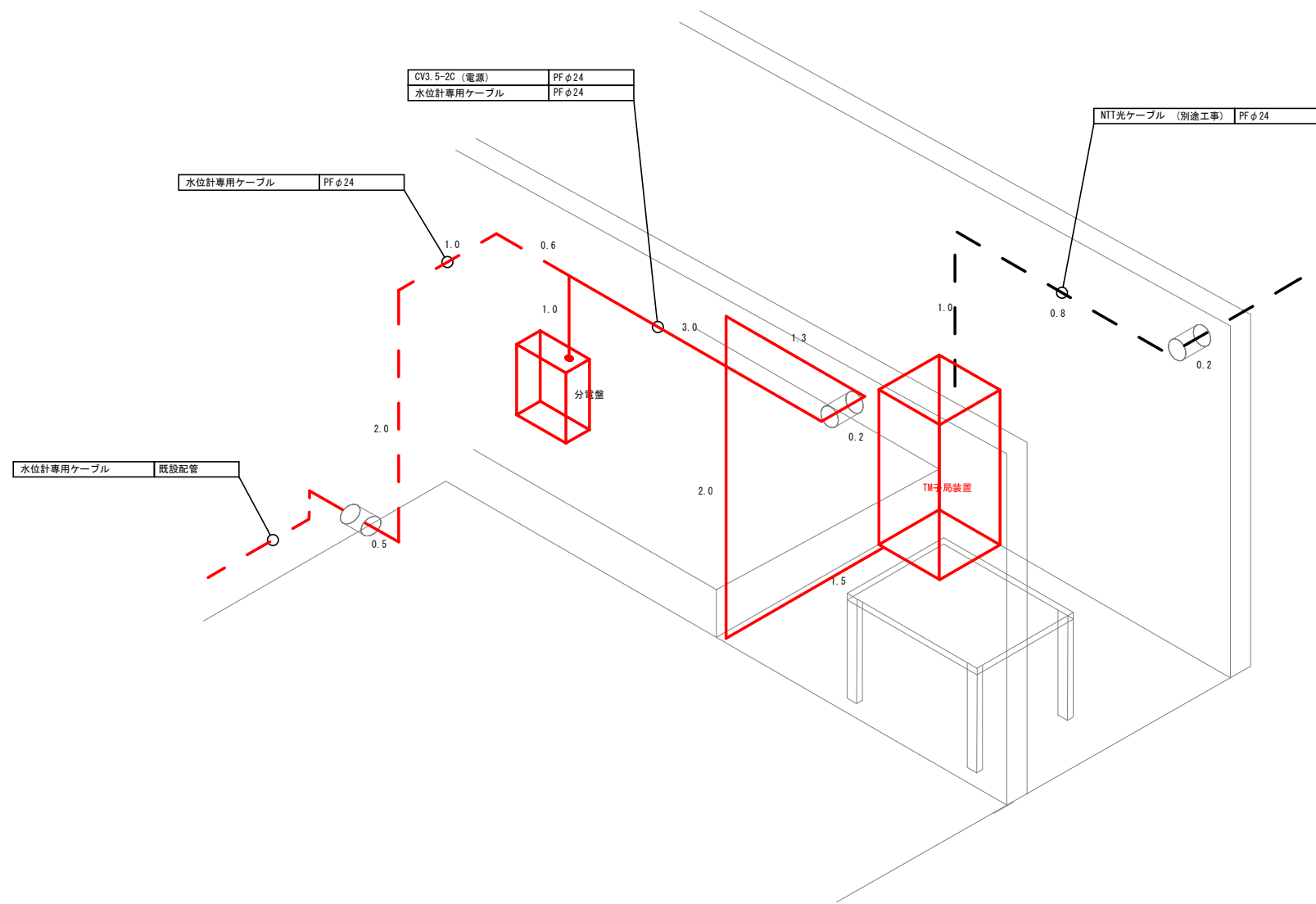
S=----



本郷ダム情報高度化第1号工事

本郷ダム情報高度化第1号工事	
図面の名称	図面番号
本郷ダム 管理室機器配置図 縮尺 ー	3
事業名	水利施設等保全高度化事業
地区名	本郷ダム情報地区
路線名等	
業務名	本郷ダム情報高度化第1号工事
青森県東青農林水産事務所	

アイソメ図
(本郷ダム)



本郷ダム情報高度化第1号工事	
図面の名称	図面番号
本郷ダム アイソメ図 縮尺 ---	4
事業名	水利施設等保全高度化事業
地区名	本郷ダム情報地区
路線名等	
業務名	本郷ダム情報高度化第1号工事
青森県東青農林水産事務所	

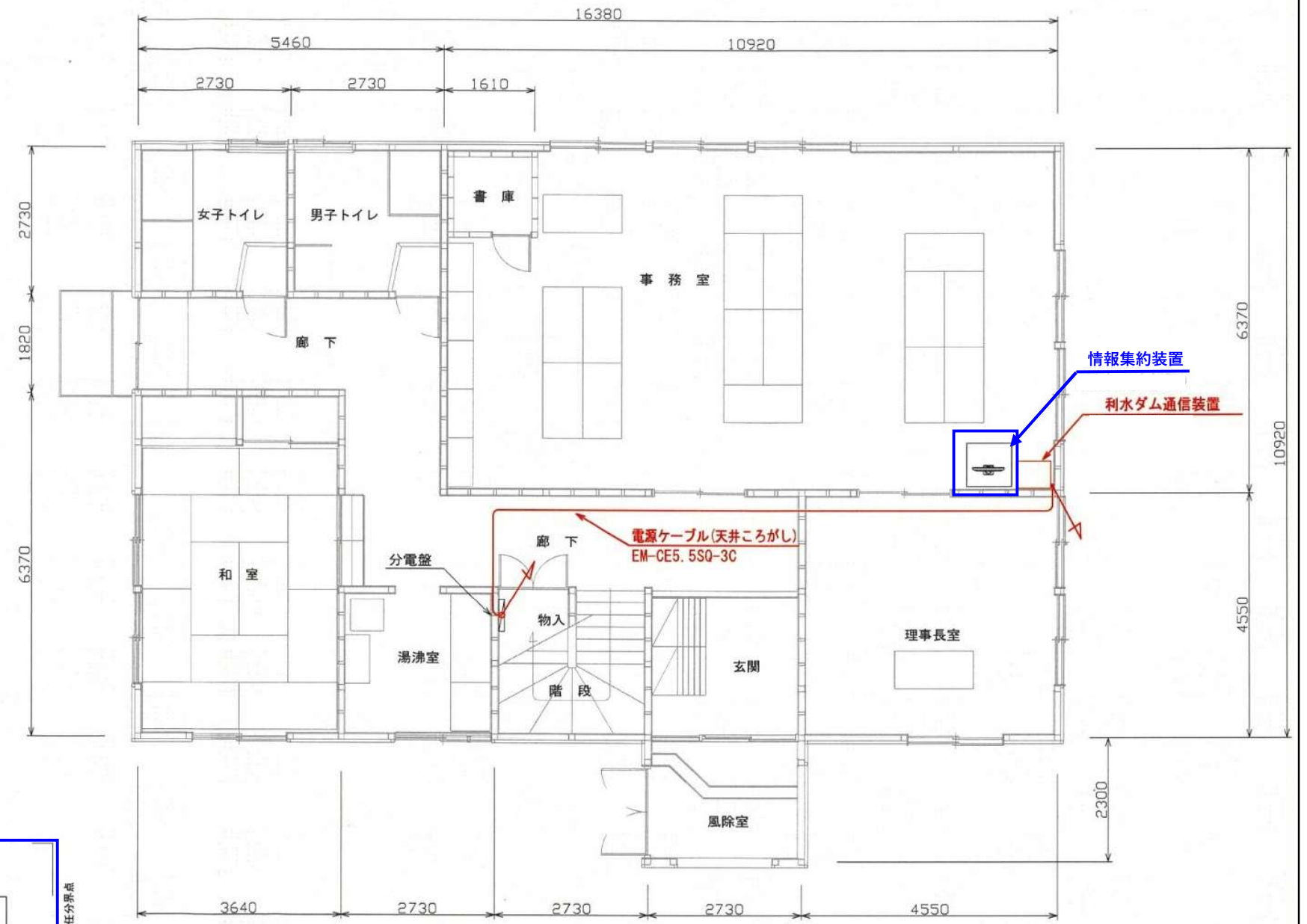
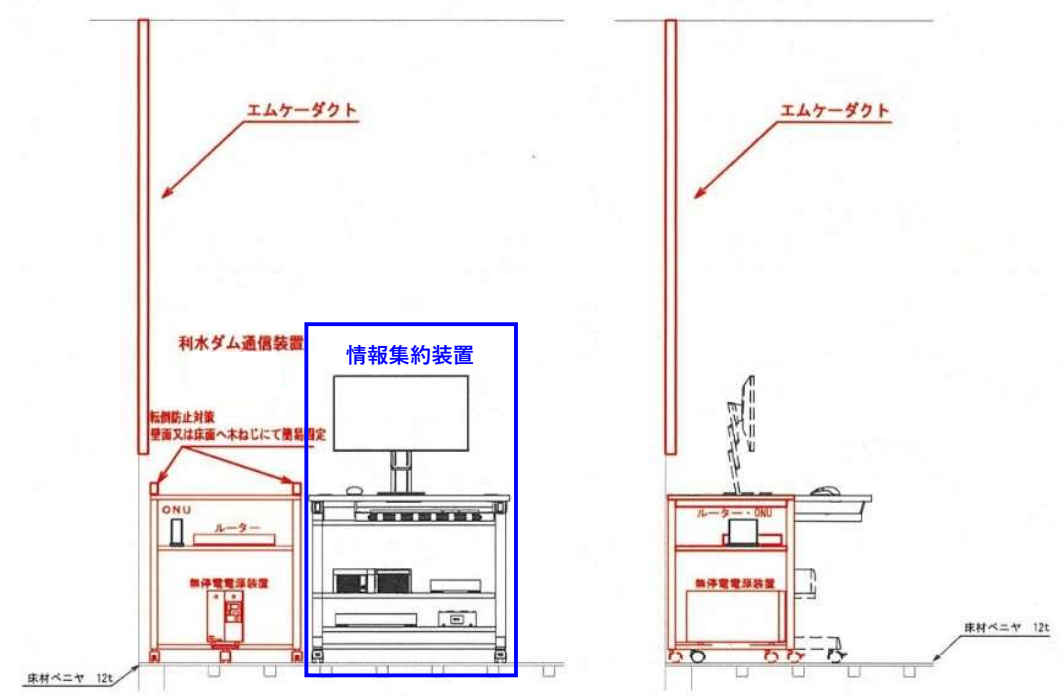
機器配置図（浪岡川土地改良区）

1階平面図 S=1:100

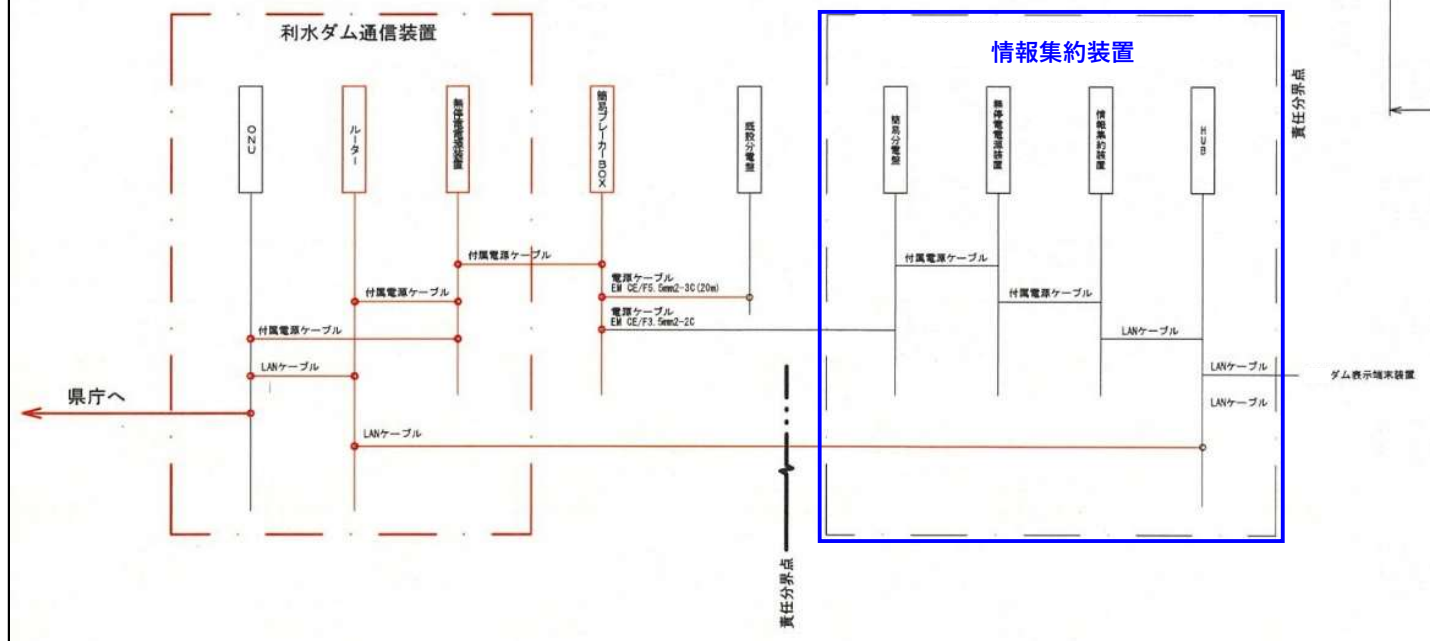
機器据付図 S=1:30

正面図

側面図



配線系統図



赤書：河川砂防課で実施済み(R7)
青書：東青農林水産事務所で実施予定箇所(今回)