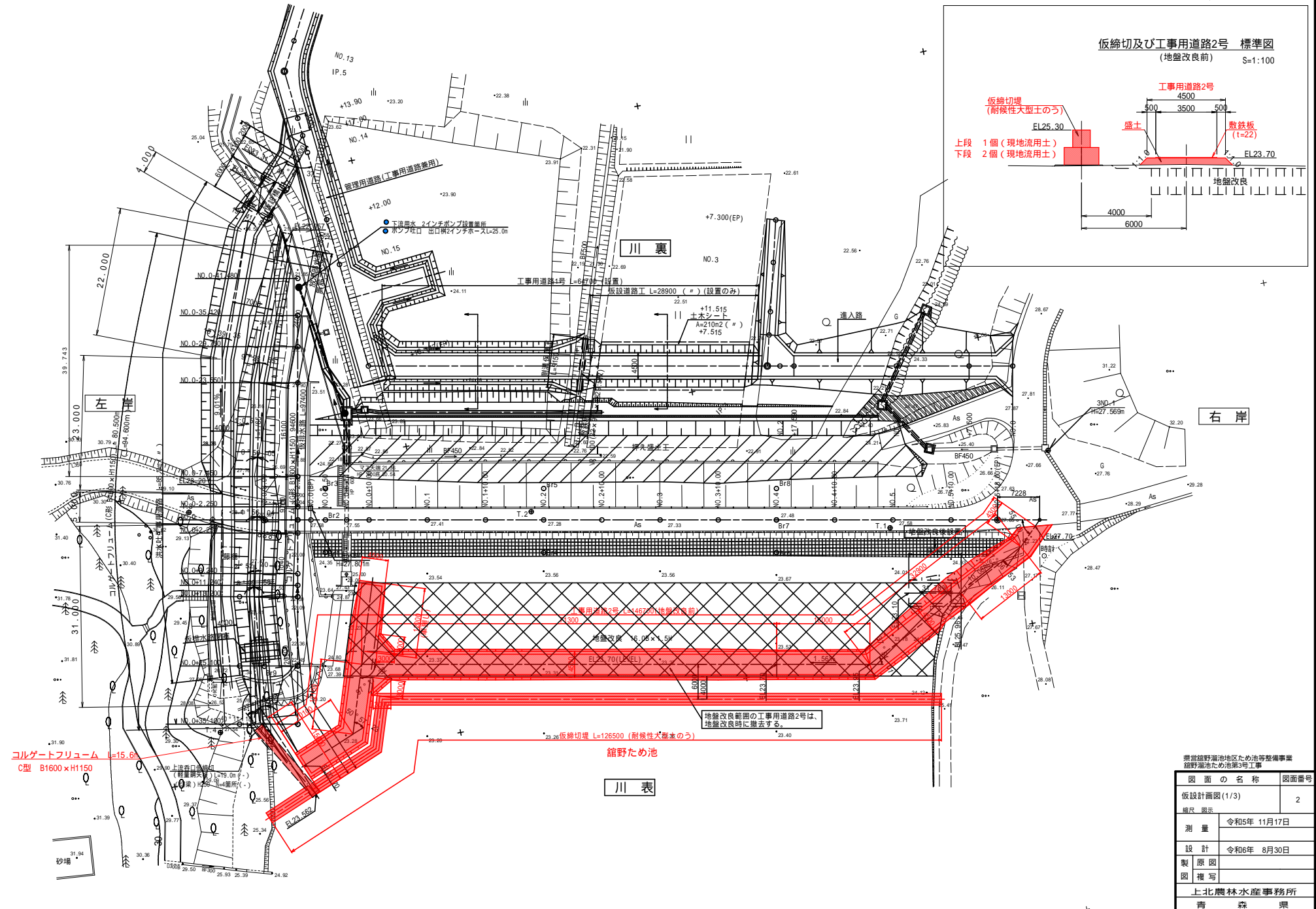


(1年目工事) S=1:300

S=1 : 300

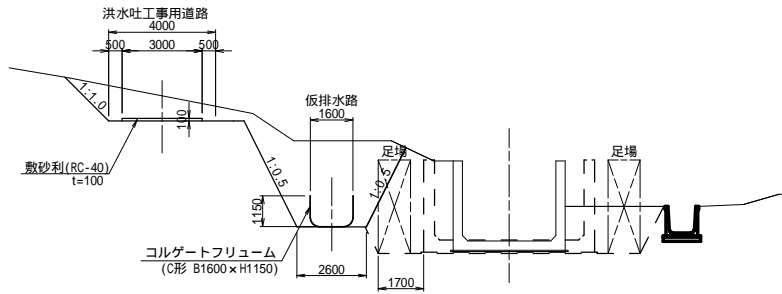


県営館野溜池地区ため池等整備事業  
館野溜池ため池第3号工事

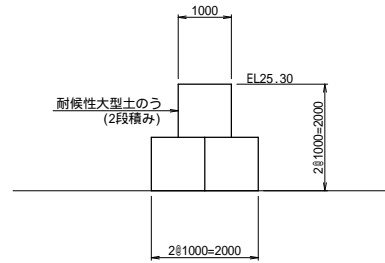
図 面 の 名 称		図面番号
仮設計書面(1/3)		2
縮尺 図示		
測 量	令和5年 11月17日	
設 計		
製 原 図	令和6年 8月30日	
図 複 写		
上北農林水産事務所		
青	森	県

# 仮設詳細図 (1/2)

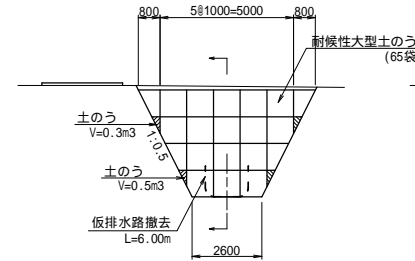
洪水吐工用道路及び仮排水路標準断面図  
(1年目工事) S=1:100



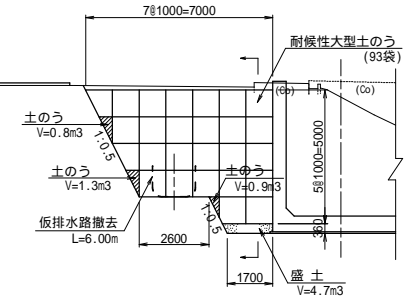
仮締切堤標準断面図  
(1年目工事) S=1:50



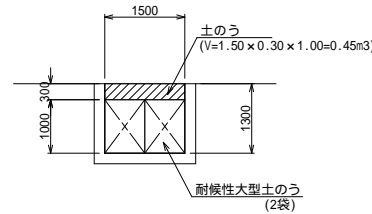
仮排水路閉塞正面図  
(1年目工事) S=1:100



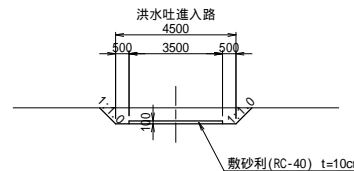
仮排水路閉塞正面図  
(2年目工事) S=1:100



水路仮締切断面図  
(1、2、3年目工事) S=1:50

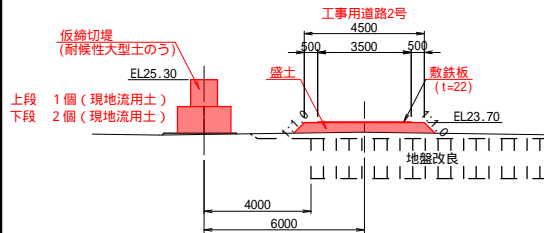


洪水吐進入路標準断面図  
(3年目工事) S=1:100

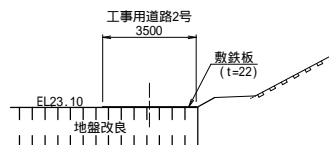


工用道路2号標準断面図  
S=1:100

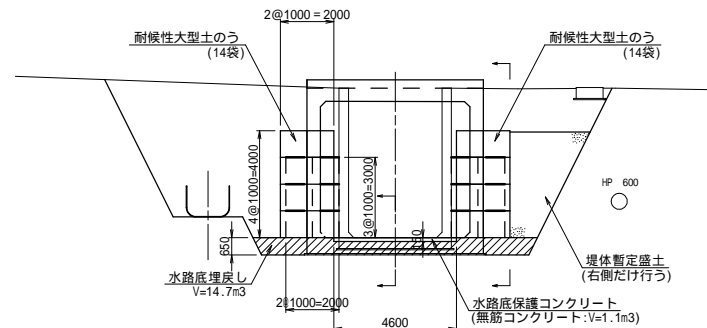
仮締切及び工用道路2号 標準図  
(地盤改良前)



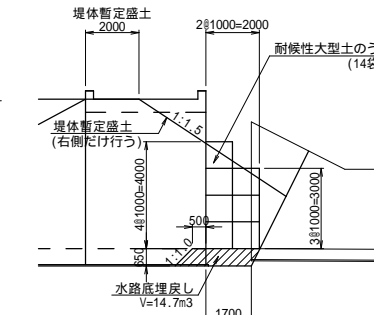
2、3年目工事  
(地盤改良後)



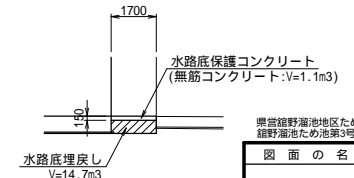
洪水吐接続工断面図  
(2年目工事) S=1:100



- SEC  
S=1:100



- SEC  
S=1:100



県営鶴野瀬池地区ため池等整備事業 鶴野瀬池ため池第3号工事	
図面の名称	仮設詳細図(1/2)
図面番号	3
測量	令和5年 11月17日
設計	令和6年 8月30日
製図	
図書き	
上北農林水産事務所	
青森県	