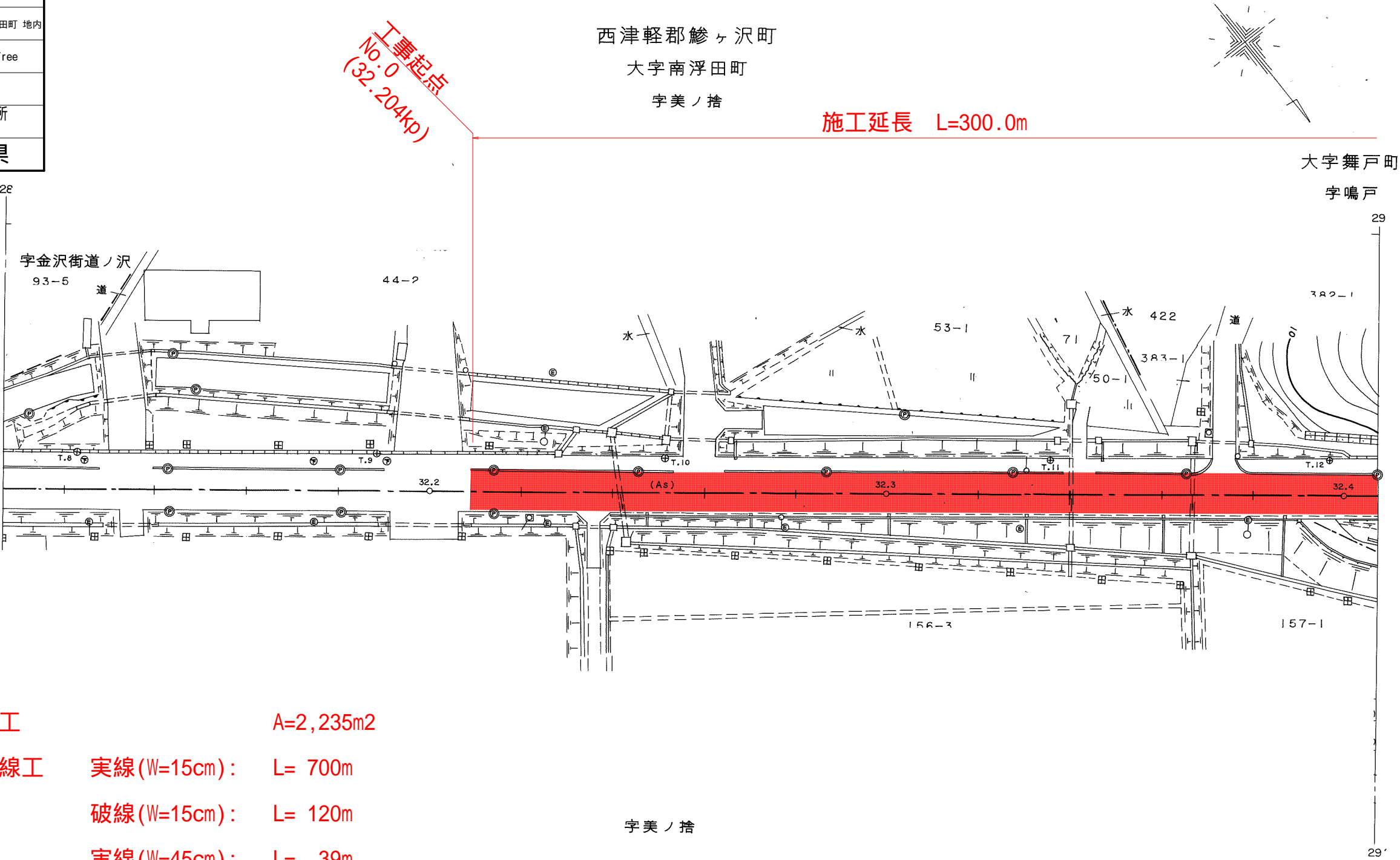


令和 8 年度 舗装補修 工事			
工事番号		繰補第745-1号	
路線 名 河川		弘前鰯ヶ沢線	
施工箇所		西津軽郡鰯ヶ沢町大字南浮田町 地内	
平面図1		縮尺	Free
図面番号		3 葉中 1	
青森県西北県土整備事務所 鰯ヶ沢道路河川事業所			
青		森	県

平面図



舗装工 A=2,235m<sup>2</sup>

区画線工 実線(W=15cm): L= 700m

破線(W=15cm): L= 120m

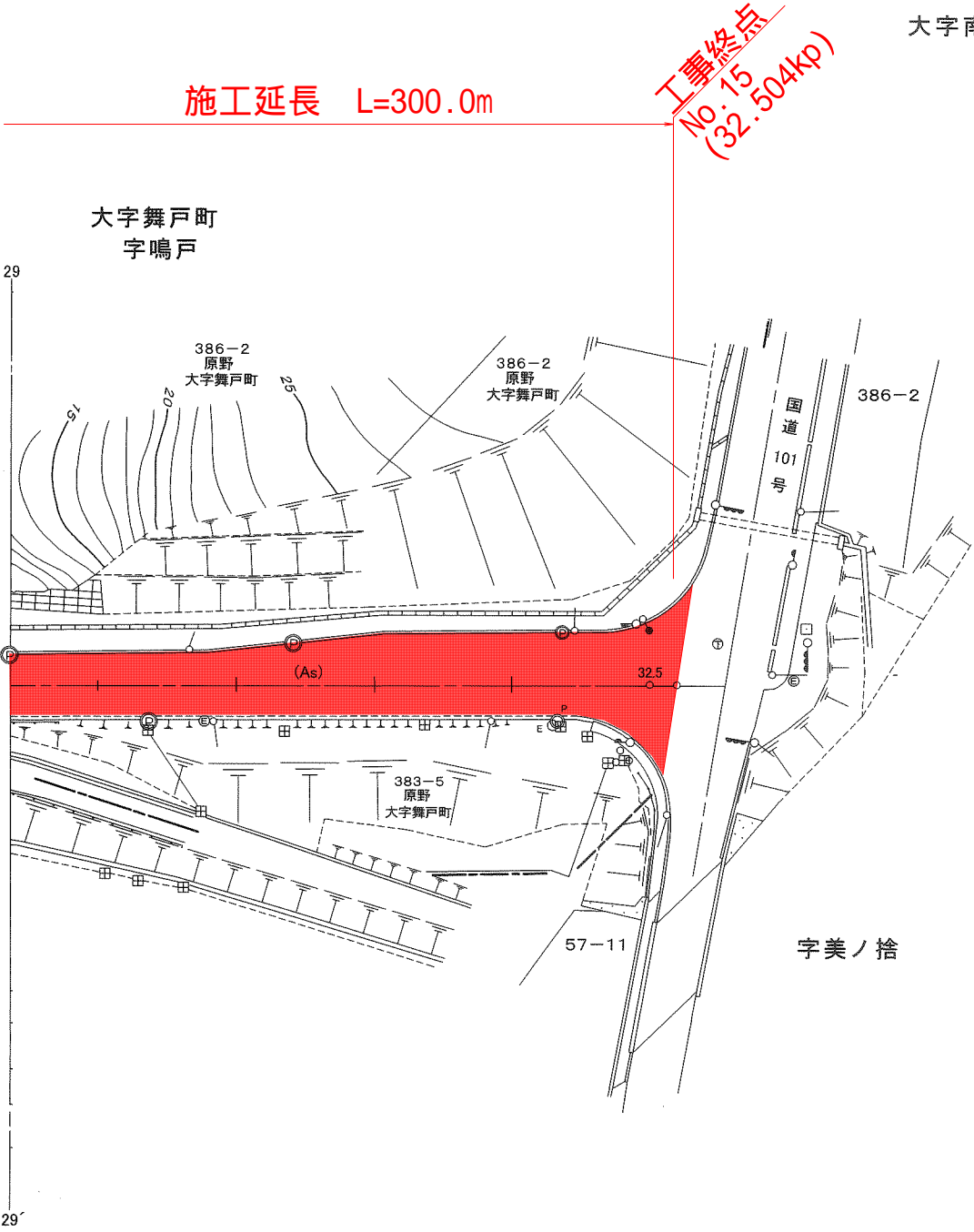
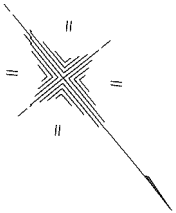
実線(W=45cm): L= 39m

令和 8 年度 舗装補修 工事			
工事番号		繰補第745-1号	
路線 河川 名		弘前鯉ヶ沢線	
施工箇所		西津軽郡鯉ヶ沢町大字南浮田町 地内	
平面図2		縮尺	Free
図面番号		3 葉中 2	
青森県西北県土整備事務所 鯉ヶ沢道路河川事業所			
青 森 県			

平面図

西津軽郡鯿ヶ沢町

大字南浮田町



令和 8 年度 舗装補修 工事			
工事番号		繰補第745-1号	
路線 河川 名		弘前鰯ヶ沢線	
施工箇所		西津軽郡鰯ヶ沢町大字南浮田町 地内	
位置図		縮尺	1:50
図面番号		3 葉中 3	
青森県西北県土整備事務所 鰯ヶ沢道路河川事業所			
青 森 県			

標準断面図

