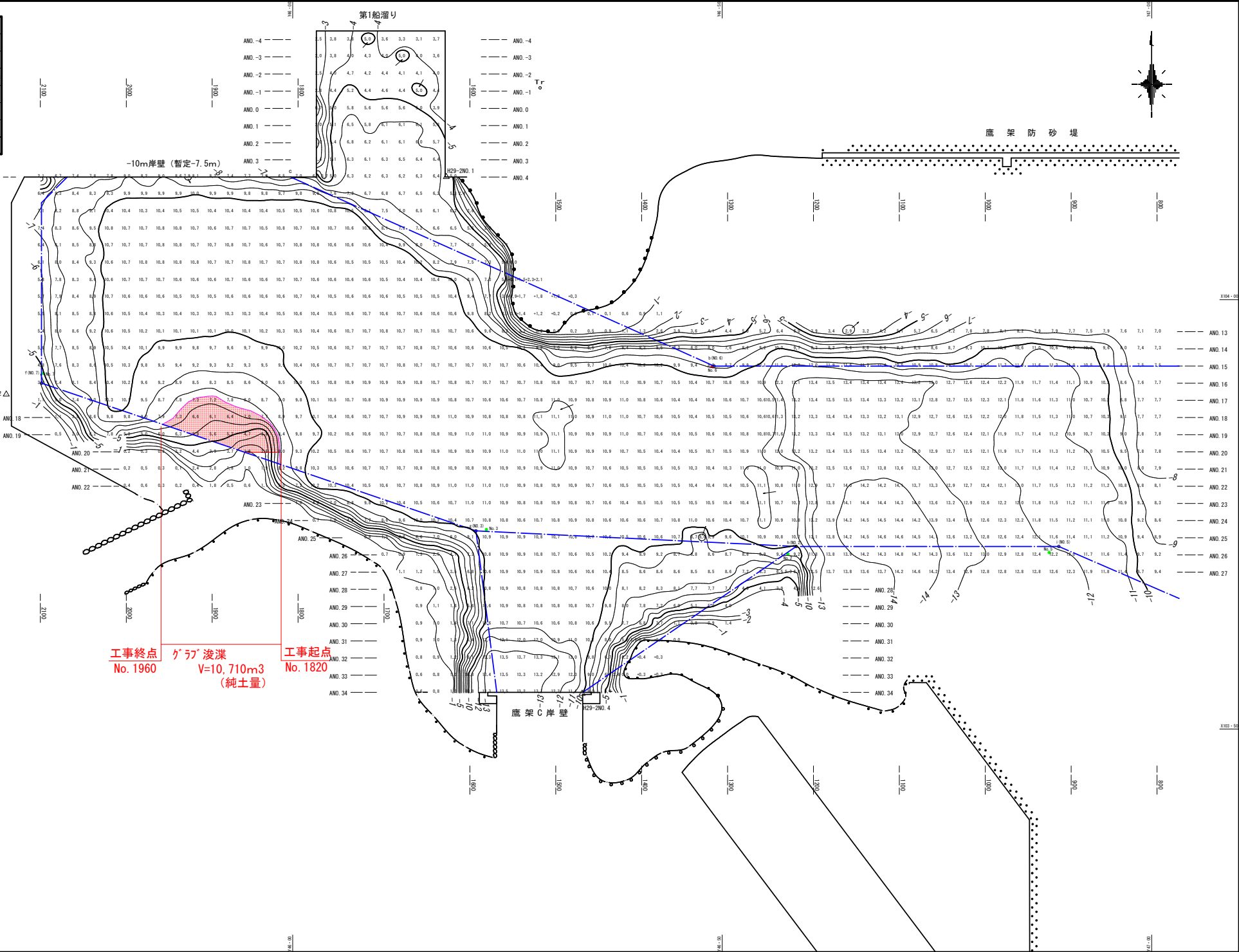


令和5年度 改修(総合補助) 航路浚渫工事	
工事番号	統第3-1号
港湾名	むつ小川原港
施 工 所	上北郡六ヶ所村大字鹿架 地先
水深図(鹿架・C岸壁)	縮尺 1:2,000
図面番号	3 箇中 1
むつ小川原港管理所	
青 森 県	

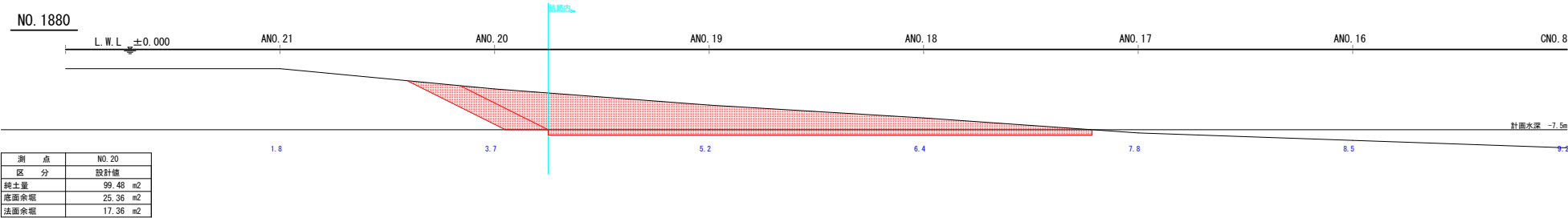
基準面 東京湾平均海面+0.67m
測量年月 令和 7年10月測量



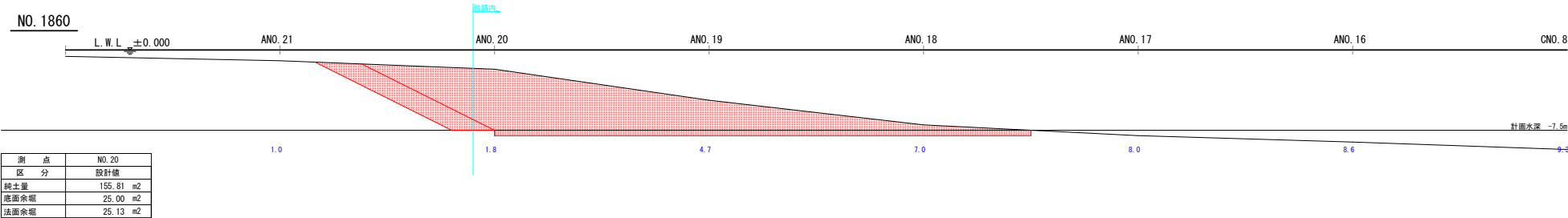
令和8年度 改修(結合補強)航路沿地改良工事	
工事番号	統第3-1号
港湾名	むつ小川原港
施 工 所	上北郡六ヶ所村大字底架 地先
横断図(1)	縮尺 1:200
図面番号	3 葉中 2
むつ小川原港管理所	
青 森 県	

(NO. 20~NO. 80)
基準面 東京湾平均海面-0.871m
測量年月日 令和 7年10月測量

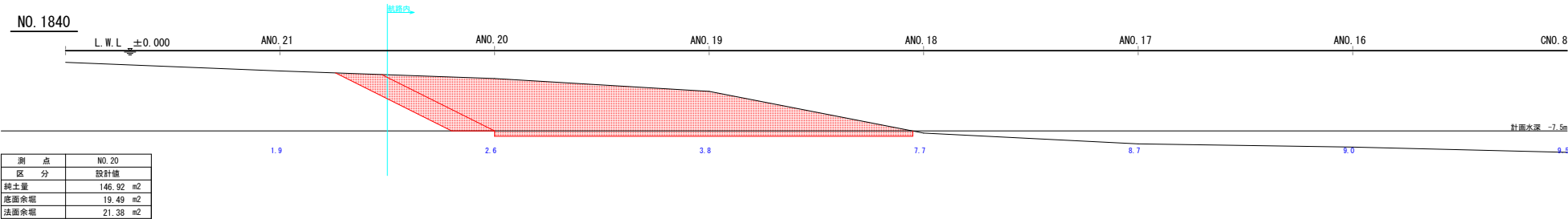
NO. 1880



NO. 1860

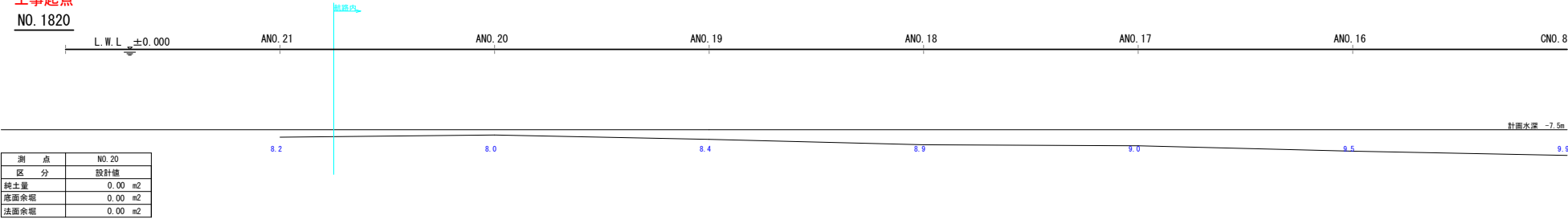


NO. 1840



工事起点

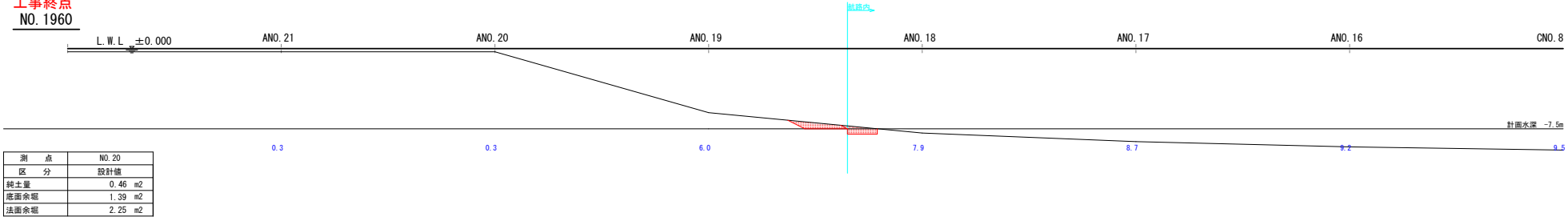
NO. 1820



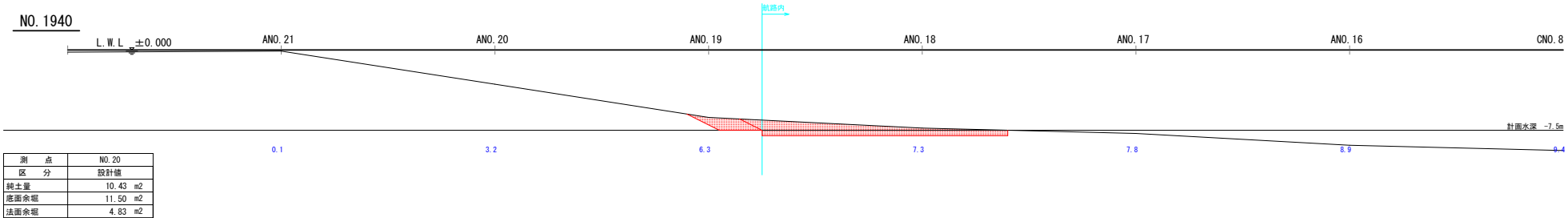
令和8年度 改修(統合補助) 航路沿地浸没工事	
工事番号	統第3-1号
港湾名	むつ小川原港
箇所	上北郡六ヶ所村大字鹿梁 地先
横断図(2)	縮尺 1:200
図面番号	3 葉中 3
むつ小川原港管理所	
青 森 県	

(NO. 20~NO. 80)
基準面 東京湾平均海面-0.871m
測量年月日 令和 7年10月測量

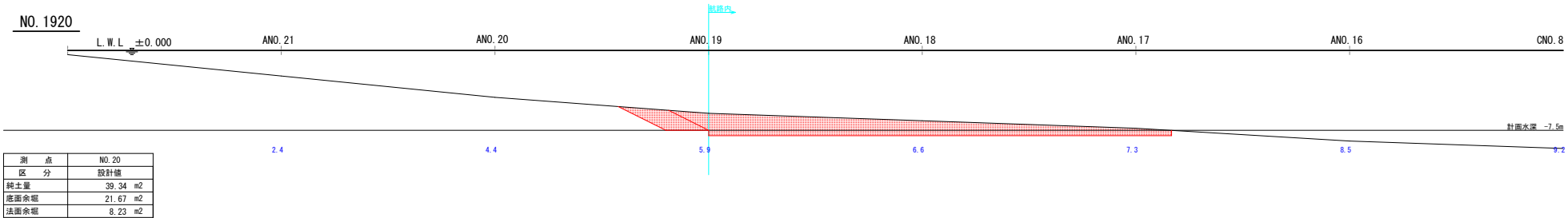
工事終点
NO. 1960



NO. 1940



NO. 1920



NO. 1900

